

Místní akční skupina Lanškrounsko, z.s.



Strategie komunitně vedeného místního rozvoje 2014 - 2020





MÍSTNÍ AKČNÍ SKUPINA LANŠKROUNSKO,Z.S.
Nám.J.M.Marků 12, 563 01 Lanškroun

REALIZAČNÍ TÝM SCLLD:

Ing. Radka Báčová

RNDr. Antonín Fiala

Lenka Kněžourová

Bc. Jiří Kyrál

Bc. Jaroslav Vaníček

Poradenství: REDEA Žamberk, s.r.o.



MÍSTNÍ AKČNÍ SKUPINA LANŠKROUNSKO, Z.S.
Nám. J. M. Marků 12, 563 01 Lanškroun

Obsah

Seznam zkratk	5
1 Základní informace o Místní akční skupině Lanškrounsko, z.s.	7
1.1 Základní informace	7
1.2 Cíle MAS Lanškrounsko	7
2 Popis území a zdůvodnění jeho výběru	8
2.1 Vymezení území	8
2.2 Historie vzniku MAS a popis místních partnerství	9
2.3 Základní charakteristika území MAS Lanškrounsko	10
3 Analytická část	13
3.1 Socio – ekonomická analýza	13
3.1.1 Sídlní struktura a demografie	13
3.1.2 Životní prostředí	24
3.1.3 Technická infrastruktura obcí	40
3.1.4 Doprava	42
3.1.5 Ekonomika a hospodářství	56
3.1.6 Občanská vybavenost	75
3.1.7 Zemědělství a lesnictví	79
3.1.8 Vzdělávání	83
3.1.9 Sociální služby	92
3.1.10 Občanská společnost	101
3.1.11 Bezpečnost	104
3.1.12 Řízení obcí, informovanost a spolupráce	111
3.2 SWOT analýza	118
3.2.1 Dílčí SWOT analýzy	118
3.2.2 Celková SWOT analýza	135
3.3 Analýza problémů a potřeb	136
4 Strategická část	154
4.1 Stanovení vize, strategických cílů, specifických cílů a opatření	154
4.1.1 Vize a klíčové oblasti rozvoje území	154
4.1.2 Oblasti, podoblasti a opatření jednotlivých klíčových oblastí	157
4.1.3 Hierarchie cílů	162



MÍSTNÍ AKČNÍ SKUPINA LANŠKROUNSKO, Z.S.
Nám. J.M. Marků 12, 563 01 Lanškroun

4.2	Popis integrovaných a inovativních rysů strategie	186
4.2.1	Integrační prvky	186
4.2.2	Inovativní rysy	188
4.3	Vazba na strategické dokumenty.....	189
4.4	Akční plán.....	197
4.4.1	Programový rámec Integrovaného regionálního operačního programu.....	197
4.4.2	Programový rámec Programu pro rozvoj venkova	206
4.4.3	Programový rámec Operačního programu zaměstnanost.....	214
4.4.4	Klíčové projekty MAS	223
4.5	Vazba na horizontální témata	224
5	Implementační část.....	226
5.1	Popis řízení včetně řídicí a realizační struktury MAS	226
5.2	Popis administrativních postupů pro vyhlášení výzev MAS, hodnocení a výběr projektů s uvedením plánované personální kapacity.....	230
5.2.1	Administrativní postupy.....	230
5.2.2	Vyhlášení výzvy	231
5.2.3	Administrace a hodnocení projektů.....	232
5.2.4	Výběr projektů	233
5.2.5	Personální kapacita	236
5.3	Popis animačních aktivit	237
5.4	Popis spolupráce mezi MAS	240
5.4.1	Spolupráce mezi MAS na mezinárodní úrovni	240
5.4.2	Spolupráce mezi MAS na národní úrovni.....	240
5.5	Popis zvláštních opatření pro hodnocení.....	243
6	Přílohy	245
	Seznam obrázků, tabulek, grafů.....	246

Seznam zkratk

SCLLD	Strategie komunitně vedeného místního rozvoje
MAS	Místní akční skupina
LEADER	Propojování akcí hospodářského rozvoje venkova
NUTS II	Nomenklatura územních statistických jednotek
ORP	Obec s rozšířenou působností
ČSÚ	Český statistický úřad
KES	Koeficient ekologické stability
ZPF	Zemědělský půdní fond
TTP	Trvalý travní porost
CHOPAV	Chráněná oblast přirozené akumulace vod
HEIS – VÚV	Hydro-ekologický informační systém – výzkumný ústav vodohospodářský
ČOV	Čistírna odpadních vod
ZCHÚ	Zvláště chráněné území
PR	Přírodní rezervace
PP	Přírodní památka
EVL	Evropsky významná lokalita
ÚAP	Územně analytické podklady
ZÚJ	Základní územní jednotka
BRO	Biologicky rozložitelný odpad
ČHMÚ	Český hydrometeorologický ústav
ŘSD	Ředitelství silnic a dálnic
SLBD	Sčítání lidu bytů a domů
IDOS	Integrovaný dopravní systém
ČD	České dráhy
CZ-NACE	Statistická kvalifikace ekonomických činností
JPO	Jednotka požární ochrany
ZOD	Zemědělské obchodní družstvo
LFA	Méně příznivé oblasti
MŠ	Mateřská škola
ZŠ	Základní škola
SŠ	Střední škola
MŠMT	Ministerstvo školství, mládeže a tělovýchovy
SOŠ	Střední odborná škola
SOU	Střední odborné učiliště
ZUŠ	Základní umělecká škola



MÍSTNÍ AKČNÍ SKUPINA LANŠKROUNSKO, Z.S.
Nám. J.M. Marků 12, 563 01 Lanškroun

SVČ	Středisko volného času
MV	Ministerstvo vnitra
PČR	Policie ČR
DSO	Dobrovolný svazek obcí
OPŽP	Operační program životní prostředí
SMO	Svaz měst a obcí
ÚSES	Územní systém ekologické stability
ŠD	Školní družina
ŠJ	Školní jídelna
NNO	Nestátní nezisková organizace
HZS	Hasičský záchranný sbor
ESI fond	Evropský sociální integrační fond
OP VVV	Operační program vývoj, výchova, vzdělávání
IROP	Integrovaný regionální operační program
OPZ	Operační program zaměstnanost
ÚP	Územní plán
PRV	Program pro rozvoj venkova
PK	Pardubický kraj
OPPIK	Operační program podnikání a inovace pro konkurenceschopnost
POV	Program pro obnovu venkova
MJ	Měrná jednotka
KPÚ	Komplexní pozemkové úpravy
MMR	Ministerstvo pro místní rozvoj
MŽP	Ministerstvo životního prostředí
MPSV	Ministerstvo práce a sociálních věcí
ŘO	Řídící orgán
ISÚ	Integrovaná strategie území
MAP	Místní akční plán

1 Základní informace o Místní akční skupině Lanškrounsko, z.s.

1.1 Základní informace

<u>Název:</u>	Místní akční skupina Lanškrounsko, z.s. (dále v dokumentu MAS Lanškrounsko)
<u>Právní forma:</u>	zapsaný spolek
<u>Zapsáno:</u>	spolkový rejstřík vedený Krajským soudem v Hradci Králové pod spisovou značkou L 8289.
<u>Datum registrace:</u>	18. 9. 2012
<u>Sídlo:</u>	Nám. J. M. Marků 12, 563 01 Lanškroun
<u>Web:</u>	www.maslanskrounsko.cz

1.2 Cíle MAS Lanškrounsko

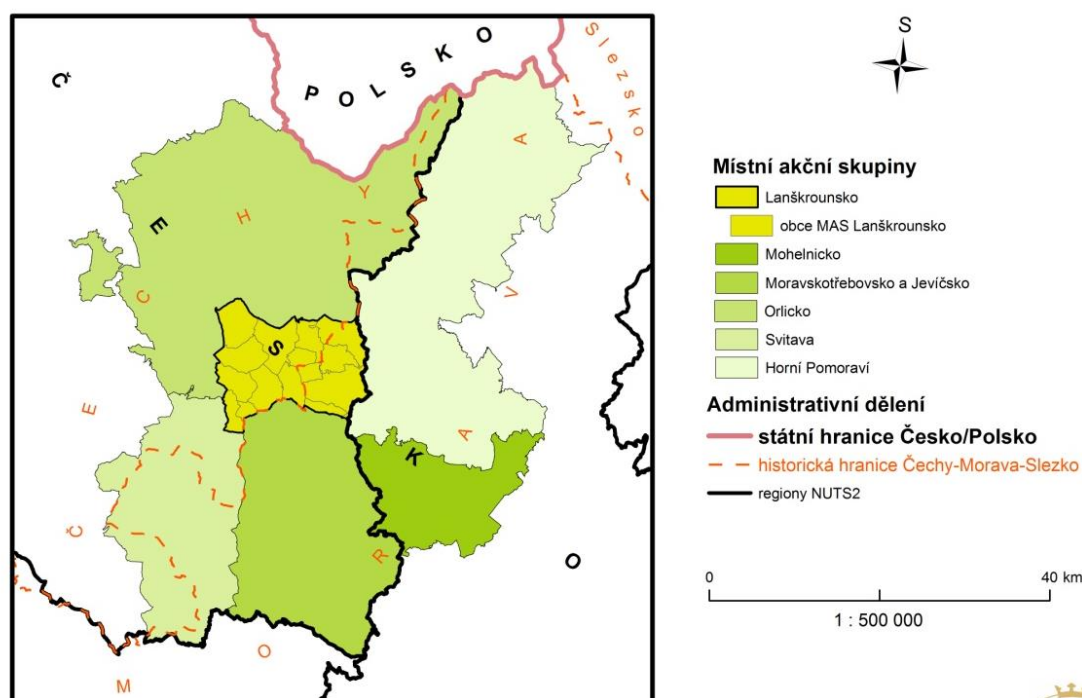
MAS Lanškrounsko je spolkem fyzických a právnických osob na území regionu Lanškrounsko, kterých společným zájmem je zejména:

- a) zajištění trvale udržitelného života regionu MAS Lanškrounsko
- b) zajištění naplňování principu partnerství spočívající v mezisektorové spolupráci mezi veřejnou správou, podnikatelskými subjekty, nestátními neziskovými organizacemi, dalšími subjekty a občany a založené na principech metody LEADER
- c) podpora rozvoje občanských iniciativ na místní a regionální úrovni, ochrana přírodního prostředí a kulturního dědictví regionu MAS Lanškrounsko
- d) zajišťování finančních, lidských, materiálních a informačních zdrojů pro rozvoj území MAS Lanškrounsko

2 Popis území a zdůvodnění jeho výběru

2.1 Vymezení území

Území Místní akční skupiny Lanškrounsko je součástí regionu NUTS II Severovýchod, nachází se ve východní části Pardubického kraje, v bývalém okrese Ústí nad Orlicí, na historickém pomezí Čech a Moravy. Celé území MAS Lanškrounsko patří do správního obvodu ORP Lanškroun, ale nepokrývá celou jeho rozlohu. 7 obcí v severní části ORP Lanškroun spadá do územní působnosti MAS Orlicko. Kromě MAS Orlicko sousedí MAS Lanškrounsko na jihu s MAS Moravskotřebovsko a Jevíčko a MAS Svitava a na východě s MAS Horní Pomoraví.



Zdroje:
ArcČR 500 verze 3.0: digitální geografická databáze. Praha: ARCDATA PRAHA, s. r. o., 2012.
MAS Česko: <http://nsmascr.cz/>, staženo 8. 7. 2015
Urbátní a regionální laboratoř: Soudní okresy k roku 1937. Univerzita Karlova v Praze, Přírodovědecká fakulta.


Jiří KYRAL, Jaroslav VANIČEK
Lanškroun 2015

Obrázek.1: Poloha území Místní akční skupiny Lanškrounsko v rámci ČR, sousedící MAS

V severní části území MAS Lanškrounsko se nachází město Lanškroun. Lanškroun je přirozeným a silným mikroregionálním centrem v oblasti hospodářství, kultury, dopravy i školství. Do územní působnosti MAS Lanškrounsko dále patří 14 přilehlých obcí (viz Tabulka č.1).



MÍSTNÍ AKČNÍ SKUPINA LANŠKROUNSKO, Z.S.
Nám. J.M. Marků 12, 563 01 Lanškroun

Tabulka 1 Počet obyvatel v obcích MAS Lanškrounsko k 1.1.2015

Obec	Počet obyvatel
Albrechtice	464
Anenská Studánka	191
Cotkytle	398
Damník	708
Krasíkov	323
Lanškroun	10083
Lubník	335
Luková	739

Obec	Počet obyvatel
Ostrov	682
Rudoltice	1822
Sázava	575
Strážná	110
Tatenice	851
Trpík	81
Žichlínek	968
MAS Lanškrounsko	18330

Zdroj: ČSU, 2015

Celková rozloha území je 186,6 km², počet obyvatel je k 1.1.2015 18 330. Hustota osídlení je 98,2 obyv./km². V porovnání hustota zalidnění Pardubického kraje je 113,2 obyv./ km².

2.2 Historie vzniku MAS a popis místních partnerství

Počátky aktivit se zaváděním metody LEADER, jako nástroje pro rozvoj regionu Lanškrounsko, lze najít již v letech 2006-2007, kdy svazky obcí Lanškrounsko a Region Orlicko-Třebovsko iniciovaly založení Místní akční skupiny Karel. Místní akční skupina Karel zpracovala Strategický plán LEADER a ucházela se o získání podpory na realizaci jeho cílů v rámci Programu rozvoje venkova. Bohužel tuto podporu nezískala a postupem času zanikla.

Díky pozitivním zkušenostem řady dalších místních akčních skupin, které byly v minulém plánovacím období finančně podpořeny a díky této finanční podpoře z Programu rozvoje venkova ČR přispěly k realizaci řady projektů veřejné, neziskové a podnikatelské sféry, inicioval svazek obcí Lanškrounsko v roce 2012 již jen pro své území vznik Místní akční skupiny Lanškrounsko (dále v dokumentu MAS Lanškrounsko). Na základě iniciativy svazku obcí Lanškrounsko zaregistrovalo 18. 9. 2012 Ministerstvo vnitra ČR stanovy MAS Lanškrounsko a 25. 9. 2012 se konala ustanovující valná hromada, která mimo jiné zvolila svůj rozhodovací orgán- radu a kontrolní orgán-kontrolní komisi. V březnu 2014 pak MAS Lanškrounsko ustanovila nový orgán, kterým je výběrová komise.

V územní působnosti je 15 obcí, tedy většina obcí regionu Lanškrounsko s celkovým počtem obyvatel přesahujícím 18 200 obyvatel. Menší část obcí regionu Lanškrounska se zařadila do územní působnosti MAS Orlicko.



MÍSTNÍ AKČNÍ SKUPINA LANŠKROUNSKO, Z.S.
Nám. J.M. Marků 12, 563 01 Lanškroun

MAS Lanškrounsko, z.s. využilo počátkem roku 2013 možnost získání finanční podpory z Opatření III.4.1. Získávání dovedností, animace a provádění Programu rozvoje venkova a podalo úspěšně žádost o podporu projektu MAS Lanškrounsko – získávání dovedností. S využitím tohoto projektu došlo v průběhu roku 2013 a 2014 mimo jiné k získání dat pro zpracování Integrované strategie území, ke zpracování základních implementačních dokumentů, k zprovoznění webového portálu www.maslanskrounsko.cz a k dalším činnostem, které pomohly členům MAS získat představu o využití metody LEADER pro rozvoj region.

Díky zapojení veřejnosti a zastupitelů obcí Lanškrounska do dotazníkových šetření došlo k výraznému šíření povědomí o založení a práci MAS Lanškrounsko. Významnou skutečností při získávání dovedností byla průběžná konzultační činnost s MAS Orlicko. Projekt MAS Lanškrounsko – získávání dovedností by ukončen k 30. 6. 2014.

V průběhu roku 2014 MAS pracovala na přizpůsobení svých stanov a souvisejících dokumentů platnému znění Nového občanského zákoníku a od 1. 1. 2014 je zapsaným spolkem.

V roce 2015 se MAS Lanškrounsko věnovala především přípravě strategie komunitně vedeného místního rozvoje a spolu s dalšími čtyřmi místními akčními skupinami z Pardubického kraje se zapojila do Projektu spolupráce. Účelem realizovaného projektu bylo porovnání zkušeností z programovacího období 2007-2013 mezi zkušenými MAS a zároveň předání cenných rad MASkám nezkušeným, mezi které patří i MAS Lanškrounsko.

MAS Lanškrounsko je aktivním členem krajské sítě MAS Pardubického kraje a od 1.1.2014 je členem Národní sítě MAS ČR.

V současné době má MAS Lanškrounsko 26 členů. Z toho je 13 neziskových subjektů, deset podnikatelských a 3 subjekty jsou z veřejné sféry.

2.3 Základní charakteristika území MAS Lanškrounsko

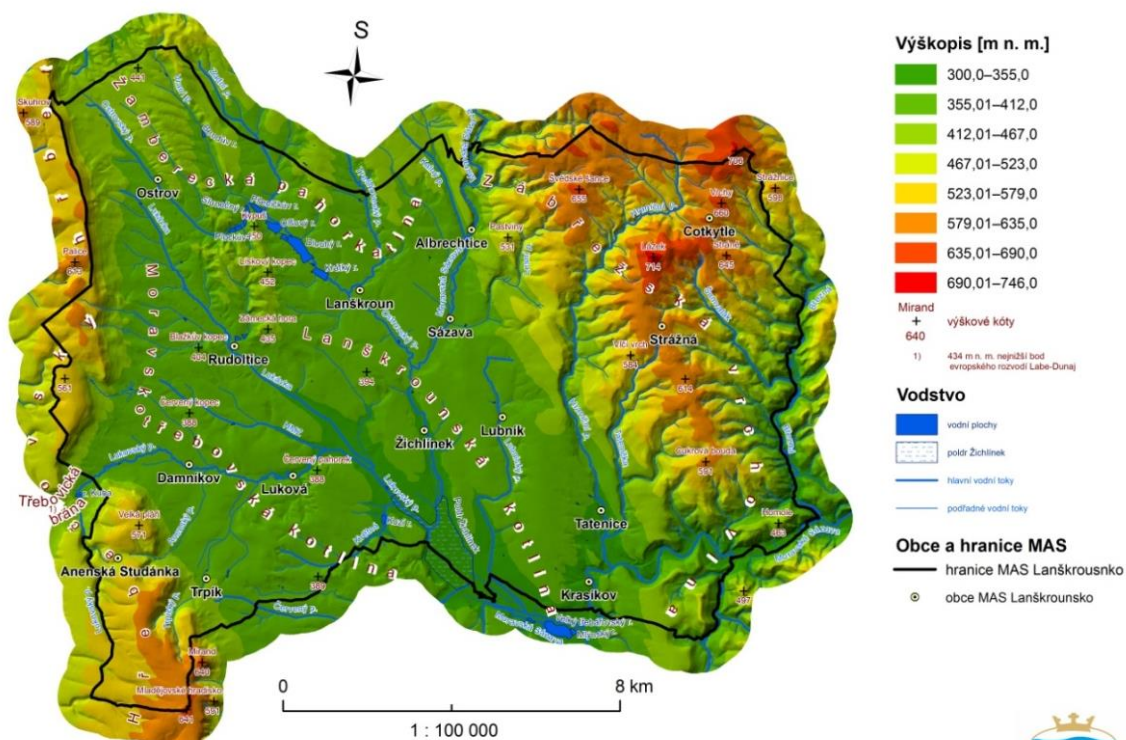
Historie osidlování území

Město Lanškroun bylo založeno v 2. polovině 13. století v době vlády Přemysla Otakara II. v souvislosti s kolonizací rozsáhlého území na řekách Tichá Orlice, Třebovka a Moravská Sázava. Jeho zakladateli byli pravděpodobně bratři Oldřich a Heřman z Drnholce. Dějiny Lanškrouna a okolí byly po celý středověk úzce spjaty s dějinami lanšperského panství. Posledním feudálním pánem lanšperského panství byl Alois Josef z Lichtenštejna. Za něho čítalo panství tři města, jedno městečko a 51 vsí. V roce 1858 postoupil Alois Josef z Lichtenštejna hospodářské budovy Lanškrounského zámku městu. V rámci pozemkové reformy po první světové válce získalo město zámek v roce 1928, kterému objekt náleží dodnes. Po II. světové válce bylo

téměř celé území poznamenáno poválečným odsunem německého obyvatelstva ze Sudet a dosídlením nového českého obyvatelstva.

Fyzicko - geografická charakteristika

Území MAS Lanškrounsko je charakteristické výraznou vertikální členitostí s níže položenou střední částí vhodnou pro relativně intenzivní zemědělství a s hornatější východní a západní částí atraktivní pro rekreaci a cestovní ruch. V západní části se nachází část Hřebečovského hřbetu (jeho nejvyšším vrchem na území MAS je bezejmenný vrch nad Helvíkovem, 641 m n. m.). Do území částečně zasahuje Třebovické sedlo, kde se nachází nejnižší bod evropsky významného rozvodí Labe - Dunaj v nadmořské výšce 434 m. Na východě je území ohraničeno Zábřežskou vrchovinou s nejvyšším bodem v území - vrch Lázek (714 m n. m.). Nejnižším bodem v území je potom místo opuštění řeky Moravské Sázavy (313 m n. m.).



Zdroj:
 ArcuR 500 verze 3.0. digitální geografická databáze. Praha: ARCDATA PRAHA, s. r. o., 2012.
 ČSÚ https://www.czso.cz, staženo 15. 6. 2015
 ZABAGED: vntsevnice Česko, databáze Přírodovědecká fakulta, Univerzita Karlova v Praze, 2012.

Obrázek 2 Fyzicko-geografická mapa území MAS Lanškrounsko



MÍSTNÍ AKČNÍ SKUPINA LANŠKROUNSKO,Z.S.
Nám.J.M.Marků 12, 563 01 Lanškroun

Cestovní ruch

Území MAS Lanškrounsko ležící na rozhraní Zábřežské vrchoviny a Svitavské pahorkatiny nabízí mnoho příležitostí pro letní i zimní turistiku. Přírodní krásy lze obdivovat z rozhledny na vrcholu Lázek (714 m n. m.), který je obklopen řadou chráněných přírodních území. Další místa k rozhledu se nacházejí i na Hřebečovském hřbetu (např. oblast Velké pláně, či Mirandu). Milovníci letních sportů navštěvují území Lanškrounských rybníků či využívají řadu nabízených cyklotras. Mezi historické památky regionu se řadí rekonstruovaná renesanční radnice, zámek a kostel sv. Václava v Lanškrouně, zajímavý je i roubený hostinec Krčma z poloviny 17. století. V městském muzeu lze zhlédnout stálé expozice věnované historii města a významným osobnostem. I v dalších obcích Lanškrounska mohou návštěvníci obdivovat historické památky, například lovecký zámeček v obci Tatenice, nebo Nový zámek u Rudoltic.

Ekonomika a hospodářství

Výrazně nadprůměrný podíl osob zaměstnaných v průmyslu souvisí především s působením výrobce elektronických součástí (kondenzátorů, konektorů) AVX Lanškroun. Tato firma nabízí řadu pracovních příležitostí a v současné době je nejvýznamnějším zaměstnavatelem nejen na Lanškrounsku, ale patří k největším zaměstnavatelům v celém Pardubickém kraji. Dalšími významnými průmyslovými podniky působícími především na území MAS Lanškrounsko jsou například firma SHOTT, která vyrábí především hermetická pouzdra, průchodky či technologie k zpracování speciálních skel, INA Lanškroun, která je pokračovatelem nástrojařské tradice v Lanškrouně po firmě TESLA nebo FOREZ, s. r. o., výrobce kovových i plastových dílů pro automobilový a elektrotechnický průmysl.

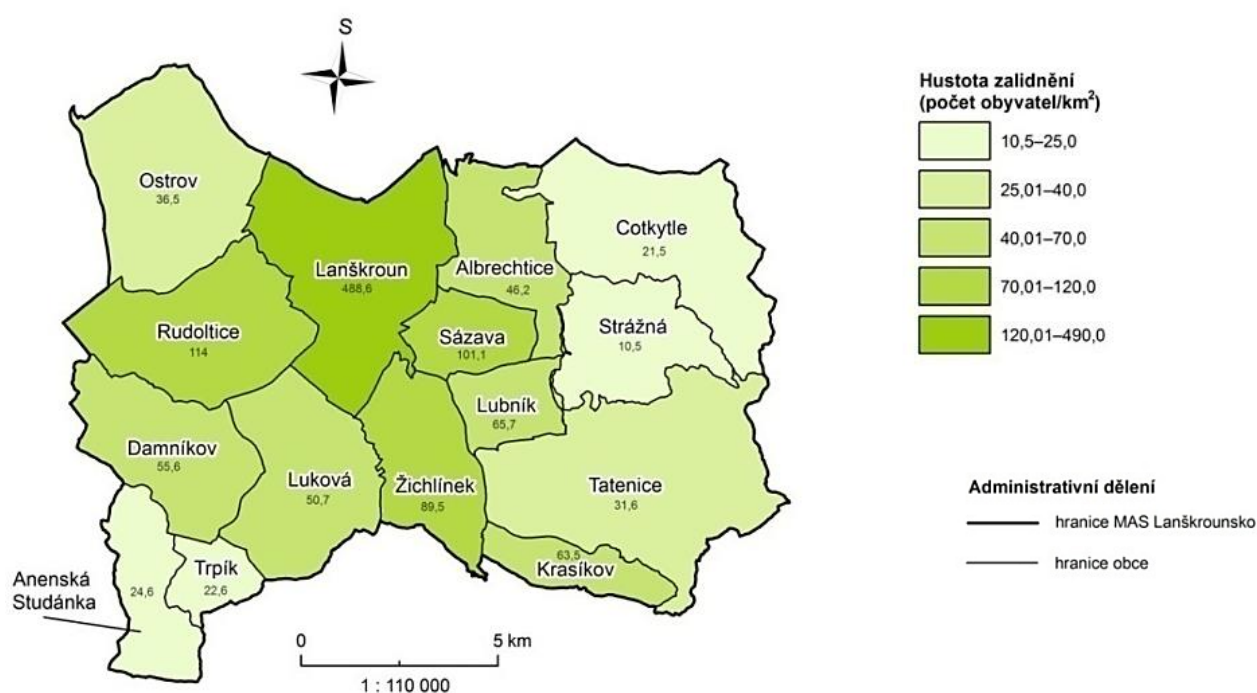
3 Analytická část

3.1 Socio – ekonomická analýza

3.1.1 Sídelní struktura a demografie

3.1.1.1 Sídelní struktura

Do územní působnosti MAS Lanškrounsko spadá 14 obcí a 1 město. Území je osídlené nerovnoměrně, vyšší hustotu osídlení lze pozorovat v centrální zemědělské oblasti, naopak méně osídlené jsou hornatější oblasti v západní a východní části území MAS Lanškrounsko.



Zdroje:
ArcČR 500 verze 3.0: digitální geografická databáze.
Praha: ARCDATA PRAHA, s. r. o., 2012.
ČSÚ: <https://www.czso.cz>, staženo 15. 6. 2015



Jiří KYRAL, Jaroslav VANÍČEK
Lanškroun 2015

Obrázek 3 Hustota zalidnění obcí MAS Lanškrounsko v roce 2014

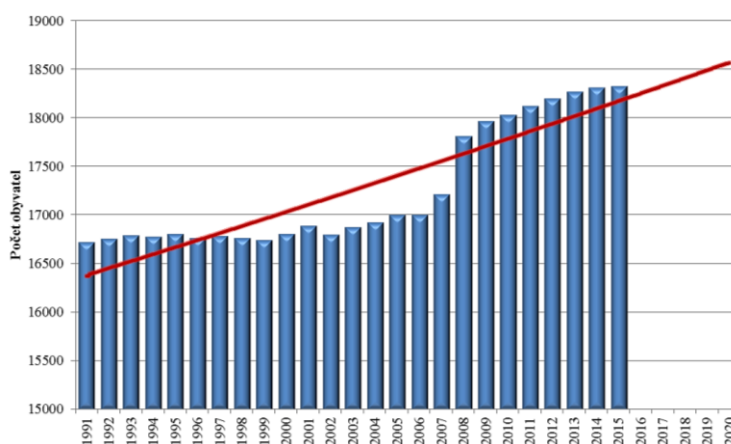
Sídelní struktura území MAS Lanškrounsko vykazuje tyto hlavní znaky:

- Dominantní postavení má město Lanškroun, jako mikroregionální centrum. Žije zde více jak 50% obyvatel.
- Dalších téměř 25 % obyvatel území žije v obcích bezprostředně sousedících s městem Lanškroun. Jde o obce Albrechtice, Sázava, Žichlínek, Luková a Rudoltice.
- Většina obcí je ulicového typu s typickými stavbami typu „hřebečského selského dvora“
- V 8 obcích z patnácti je počet obyvatel větší než 500. Pouze jedna obec - Trpík má počet obyvatel menší než 100.
- Obec Rudoltice je po Lanškrounu druhým největším sídlem. Nárůst obyvatel v této obci je způsoben soustředěnou výstavbou bytových domů v minulých deseti letech.

3.1.1.2 Demografie

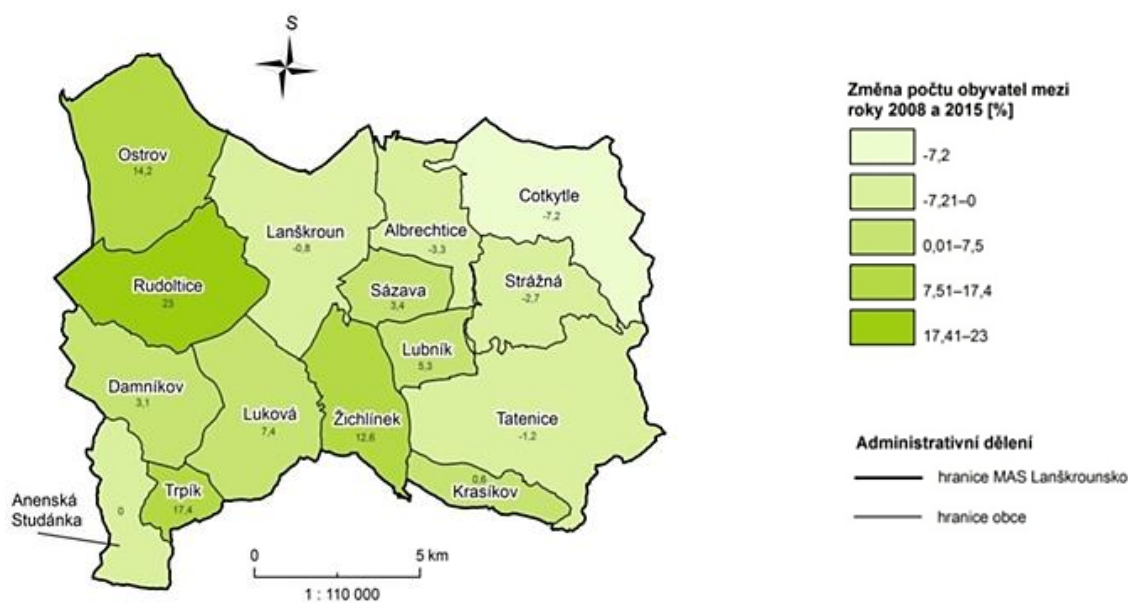
Vývoj počtu obyvatel v území

Vývoj počtu obyvatel v území MAS Lanškrounsko měl od roku 1991 stagnující trend, od roku 2001 poté docházelo k mírnému nárůstu. V roce 2009 nastal skokový nárůst počtu obyvatel spojený s výstavbou bytových domů v obci Rudoltice v lokalitě Zámeček. Mezi lety 2005-2015 došlo k nárůstu o celkem 1320 obyvatel. Více než poloviční podíl na tomto nárůstu měla právě obec Rudoltice (s přírůstkem 816 obyvatel). Druhý největší přírůstek obyvatel proběhl v Lanškrouně a na třetím místě je obec Žichlínek. Úbytek obyvatelstva mezi let 2005 a 2014 je zaznamenán ve třech obcích, v Tatenici, Cotktyli a v Albrechticích. Velký úbytek obyvatel v Albrechticích je způsoben zrušením Charitního domova pro seniory v obci.



Zdroj: ČSU (d), vlastní zpracování

Graf 1 Vývoj počtu obyvatel v území s předpokládaným trendem v příštích letech



Zdroje:
 ArcČR 500 verze 3.0: digitální geografická databáze.
 Praha: ARCDATA PRAHA, s. r. o., 2012.
 ČSÚ: <https://www.czso.cz>, staženo 1. 7. 2015

Obrázek 4 Vývoj počtu obyvatel v obcích MAS Lanškrounsko v období 2008 - 2015

V Lanškrouně je do roku 2135 očekáván nárůst počtu obyvatel k 15 000 s vysokým zastoupením občanů v důchodovém věku, tento odhad byl sestaven v roce 2010 (Lanškrounsko (b)).

Pozitivní skutečností ve vývoji obyvatelstva v obcích MAS Lanškrounsko je, že nedochází k velkému úbytku obyvatel menších obcí dále od Lanškrouna. To je dáno pravděpodobně menšími vzdálenostmi všech obcí území MAS Lanškrounsko od mikroregionálního centra a poměrně dobrou dopravní obsluhností během pracovního týdne.



MÍSTNÍ AKČNÍ SKUPINA LANŠKROUNSKO, Z.S.
Nám. J.M. Marků 12, 563 01 Lanškroun

Věková struktura a migrace obyvatel

Tabulka 2 Věková struktura obyvatel v obcích v roce 2015

Obec	Průměrný věk	Muži	Ženy
Albrechtice	42,9	41,1	44,7
Anenská Studánka	43,5	34,6	49,3
Cotkytle	41,1	39,9	42,4
Damník	38,8	39,1	38,6
Krasíkov	40,4	39,8	40,9
Lanškroun	42,7	41,3	43,8
Lubník	36,8	37,6	35,9
Luková	39,4	38,6	40,3
Ostrov	35,9	35	36,9

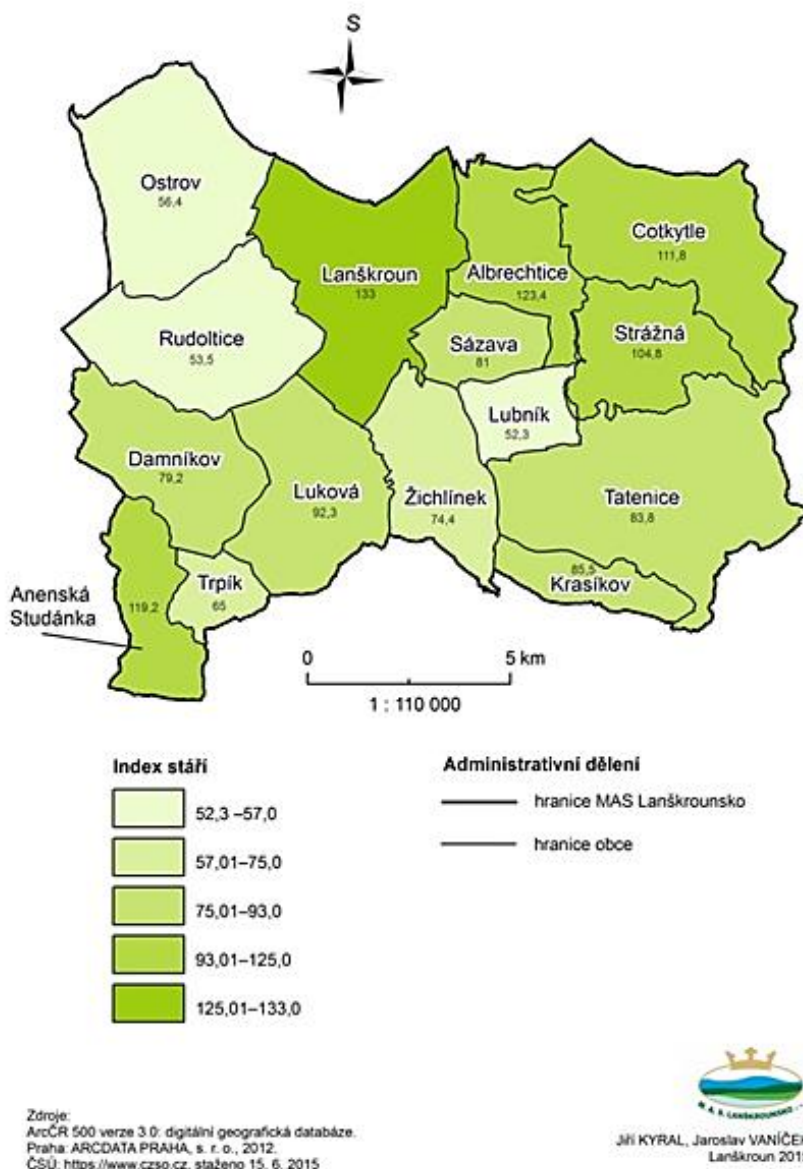
Obec	Průměrný věk	Muži	Ženy
Rudoltice	36,4	35,2	37,7
Sázava	38,5	38,2	38,9
Strážná	40,3	36,3	44,3
Tatenice	39,5	38,6	40,5
Trpík	38,3	38,4	38,3
Žichlínek	38,1	37,9	38,2
Pardubický kraj	41,7	40,2	43,1
Česká republika	41,7	40,2	43,1

Zdroj: ČSU (d)

Nejvyšší průměrný věk obyvatel byl v roce 2015 v obcích Anenská Studánka (43,5), Albrechtice (42,9) a Lanškroun (42,7), u kterých hodnoty převyšují průměr kraje i Česka. V Anenské Studánce je tato hodnota ovlivněna přítomností Ústavu sociální péče. Naopak nejnižší průměrný věk byl zaznamenán v obcích Ostrov (35,9), Rudoltice (36,4) a Lubník (36,8).

Vývoj věkové struktury obyvatelstva obcí MAS Lanškrounsko je patrný z vývoje indexu stáří (počet obyvatel ve věkové kategorii nad 65 let na 100 dětí do 14 let). Index stáří v území MAS Lanškrounsko nabývá hodnoty 104,1, což je výrazně nižší hodnota v porovnání s Pardubickým krajem (118,3) a celou Českou republikou (117,4).

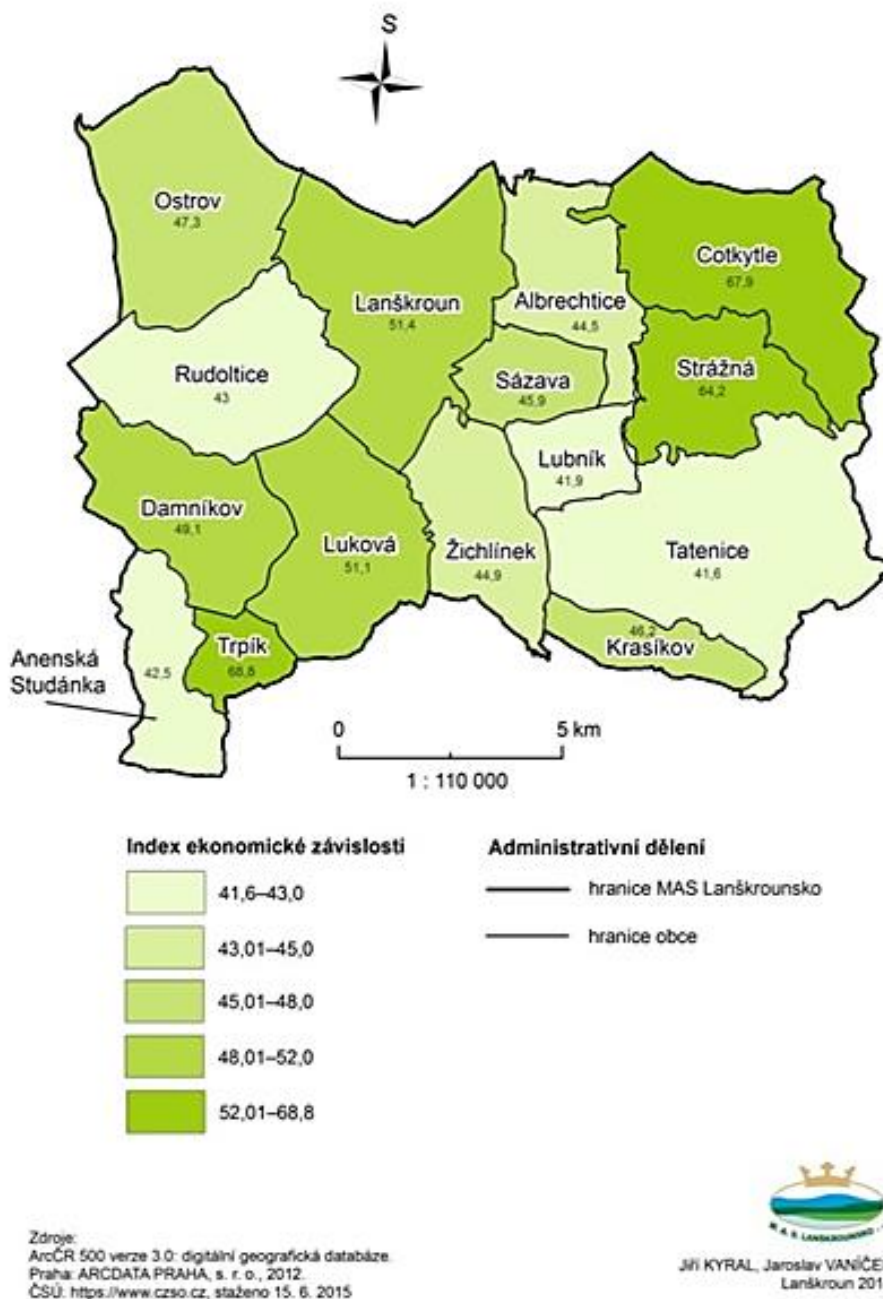
Z hodnot **indexu stáří** jednoznačně vyplývá, že nejstarší populace obyvatel se nachází v Lanškrouně, dále pak v Albrechticích, Anenské Studánce, Cotkytli a ve Strážné. Opakem jsou poté populačně mladé obce Ostrov, Rudoltice a Lubník. Nízký index stáří v Rudolticích je dán výstavbou bytových domů v lokalitě Zámeček. Naopak vysoký index stáří v Anenské Studánce je ovlivněn existencí Ústavu sociální péče. Zajímavou skutečností je také hodnota změny indexu stáří mezi roky 2001 a 2011, kdy ke zvýšení indexu stáří došlo „jen“ u devíti obcí z celkového počtu patnácti v území MAS Lanškrounsko.



Obrázek 5 Index stáří v obcích MAS Lanškrounsko v roce 2015

Hodnoty **indexu ekonomické závislosti** (podíl počtu neproduktivních obyvatel k obyvatelům v produktivním věku, v %) jsou v území MAS Lanškrounsko poměrně příznivé, pohybují se okolo průměrné hodnoty pro celou Českou republiku. Trend stárnutí populace bude toto zatížení nadále zvyšovat, zvyšování může mírně ovlivnit migrace. Index ekonomické závislosti za MAS Lanškrounsko nabývá hodnoty 49,2. V pěti obcích přesahuje tento index hodnotu 50, při čemž nejvyšší je v Trpíku (68,8). Nejnižší, tedy ekonomicky nejpříznivější, hodnoty má obec Tatenice (41,6) a Lubník (41,9).

Při porovnání let 2001 a 2011 se **index ekonomického zatížení** mírně zvýšil u 8 obcí. Z pohledu věkové skladby obyvatel je zřejmé, že území MAS Lanškrounsko má velmi příznivý potenciál pro další ekonomický vývoj.



Obrázek 6 Index ekonomické závislosti na území MAS Lanškrounsko v roce 2015



MÍSTNÍ AKČNÍ SKUPINA LANŠKROUNSKO, Z.S.
Nám. J.M. Marků 12, 563 01 Lanškroun

Tabulka 3 Přirozená obměna a migrace obyvatel v obcích MAS Lanškrounsko v letech 2010 - 2014

Obec	Narození	Zemřelí	Přirozený přírůstek	Přistěhovalí	Vystěhovalí	Migrační saldo	Celkový přírůstek
Albrechtice	19	25	-6,00	52	46	6	0
Anenská Studánka	9	24	-15,00	30	28	2	-13
Cotkytle	22	27	-5,00	58	68	-10	-15
Damníkov	34	25	9,00	81	80	1	10
Krasíkov	22	13	9,00	48	62	-14	-5
Lanškroun	465	480	-15,00	924	1040	-116	-131
Lubník	27	12	15,00	24	27	-3	12
Luková	39	27	12,00	96	72	24	36
Ostrov	42	19	23,00	85	48	37	60
Rudoltice	128	54	74,00	509	357	152	226
Sázava	28	21	7,00	72	66	6	13
Strážná	8	7	1,00	10	11	-1	0
Tatenice	30	33	-3,00	119	96	23	20
Trpík	8	5	3,00	25	19	6	9
Žichlínek	65	30	35,00	120	79	41	76
MAS Lanškrounsko	946	802	144	2253	2099	154	298

Zdroj: ČSU (d)

Přirozený přírůstek i **migrační saldo** mezi lety 2010-2014 vykazuje na území MAS Lanškrounsko kladné hodnoty. Celkově v území přibylo 298 obyvatel. Pouze 5 obcí vykazuje záporné hodnoty přirozeného přírůstku (Albrechtice, Anenská Studánka, Cotkytle, Lanškroun a Tatenice) i migračního salda (Cotkytle, Krasíkov, Lanškroun, Lubník a Strážná). Cotkytle a Lanškroun jsou v záporných hodnotách u obou ukazatelů. Dochází ke stěhování obyvatel z Lanškrouna do okolních obcí.



MÍSTNÍ AKČNÍ SKUPINA LANŠKROUNSKO, Z.S.
Nám. J.M. Marků 12, 563 01 Lanškroun

Tabulka 4 Hrubá míra přirozeného přírůstku, migračního salda a celkového přírůstku a index migračního salda v obcích MAS Lanškrounsko v letech 2010-2014

Obec	Hrubá míra přirozeného přírůstku	Hrubá míra migračního přírůstku	Hrubá míra celkového přírůstku	Index migračního salda
Albrechtice	-35,99	-8,59	-6,44	0,06
Anenská Studánka	-3,54	0	-35,99	0,03
Cotkytle	-3,49	-12,47	-14,96	-0,08
Damníkov	-2,49	-1,41	1,41	0,01
Krasíkov	0	-9,29	0	-0,13
Lanškroun	0	-1,39	-1,39	-0,06
Lubník	2,15	-5,98	2,99	-0,06
Luková	2,83	-6,77	1,35	0,14
Ostrov	4,41	17,79	22,24	0,28
Rudoltice	4,45	2,75	7,16	0,18
Sázava	7,27	8,72	5,23	0,04
Strážná	8,12	-53,81	-26,91	-0,05
Tatenice	8,97	10,61	7,08	0,09
Trpík	9,29	0	0	0,14
Žichlínek	26,91	4,16	11,43	0,21

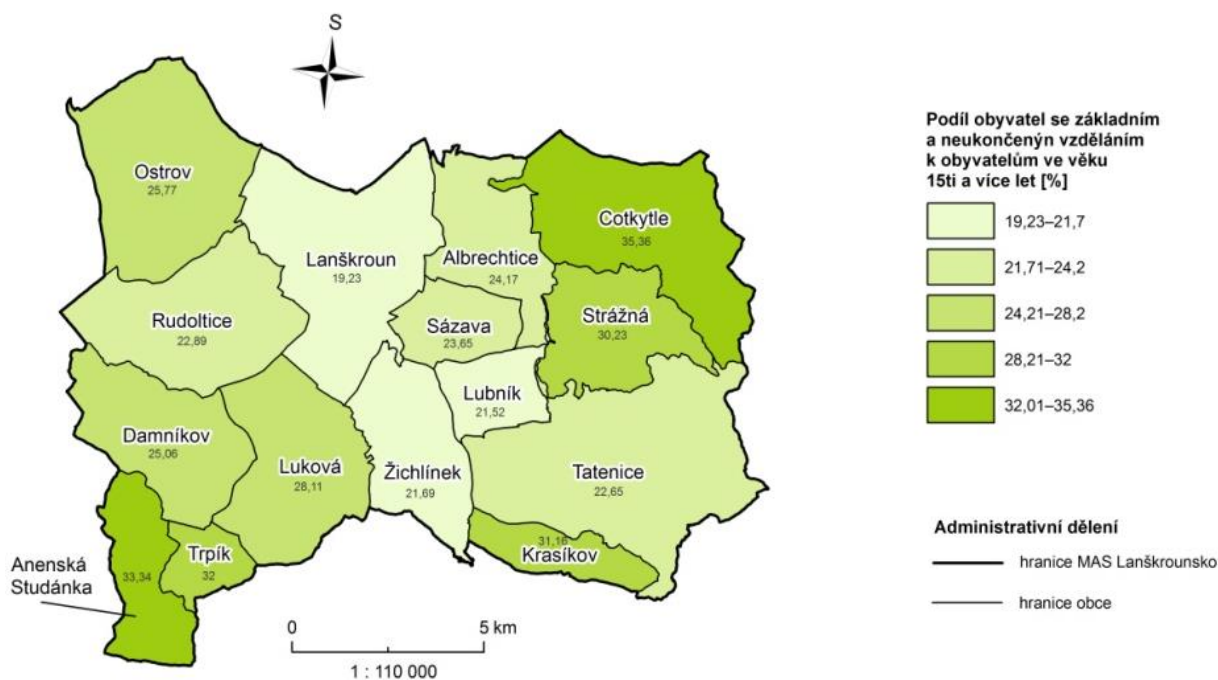
Zdroj: ČSU (d)

Nejvyšší **hrubá míra přirozeného přírůstku** byla v letech 2010-2014 v Lubníku (9,23‰) a Rudolticích (8,65‰). Nejnižší byl v Anenské Studánce (-15,19‰), což je opět provázané s vysokým průměrným věkem. Nejvyšší hrubou mírou migračního salda zaznamenaly Rudoltice (17,77‰), Trpík (15,48 ‰) a Ostrov (11,42 ‰). Naopak nejhorší byl tento ukazatel registrován v Krasíkově (-8,59 ‰), Cotkytli (-4,83 ‰) a Lanškrouně (-2,29 ‰). Migraci v předchozí tabulce reprezentuje také **index migračního salda** vyjadřující podíl migračního salda a migračního objemu (nejvyšší v Ostrově, nejnižší v Cotkytli).

Vzdělanost obyvatelstva

Úroveň vzdělanosti můžeme posoudit podle **indexu vzdělanosti**, vypočítaného jako součet podílu obyvatel s úplným středním vzděláním s maturitou, vyšším odborným a nástavbovým vzděláním a dvojnásobku vysokoškolsky vzdělaných z celkového počtu obyvatel starších 15 let. Nejvyšší index vzdělanosti měl Lanškroun (55,8), Žichlínek (45,3) a Albrechtice (41,7). Naopak nejnižší vzdělanost je v Anenské Studánce (12,9), kde je hodnota ovlivněna přítomností Ústavu

sociální péče. Při srovnání indexu vzdělanosti území MAS (46,5) a Pardubického kraje (50,9) je patrné zaostávání v nejvyšším dosažitelném vzdělání. Tento rozdíl je ještě patrnější při porovnání indexu vzdělanosti za celé Česko (56,1), region má tedy méně obyvatel s vyšší úrovní vzdělanosti.

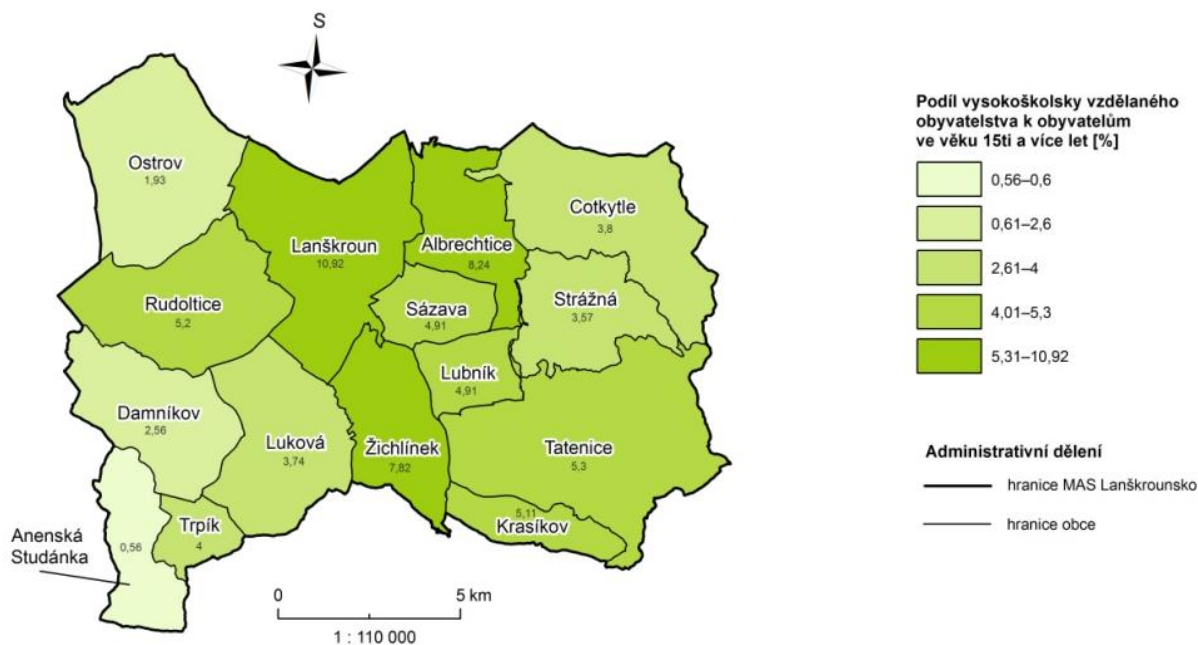


Zdroje:
 ArcČR 500 verze 3.0: digitální geografická databáze.
 Praha: ARCDATA PRAHA, s. r. o., 2012.
 ČSÚ: <https://www.czso.cz>, staženo 1. 7. 2015



Jiří KYRAL, Jaroslav VANÍČEK
 Lanškroun 2015

Obrázek 7 Podíl obyvatel se základní vzděláním v území MAS Lanškrounsko v roce 2011



Zdroje:
ArcCR 500 verze 3.0: digitální geografická databáze.
Praha: ARCDATA PRAHA, s. r. o., 2012.
ČSÚ: <https://www.czso.cz>, staženo 1. 7. 2015



Jiří KYRAL, Jaroslav VANIČEK
Lanškroun 2015

Obrázek 8 Podíl vysokoškolsky vzdělaného obyvatelstva v území MAS Lanškrounsko v roce 2011

Na základě uvedených dat jsou zřejmé tyto skutečnosti:

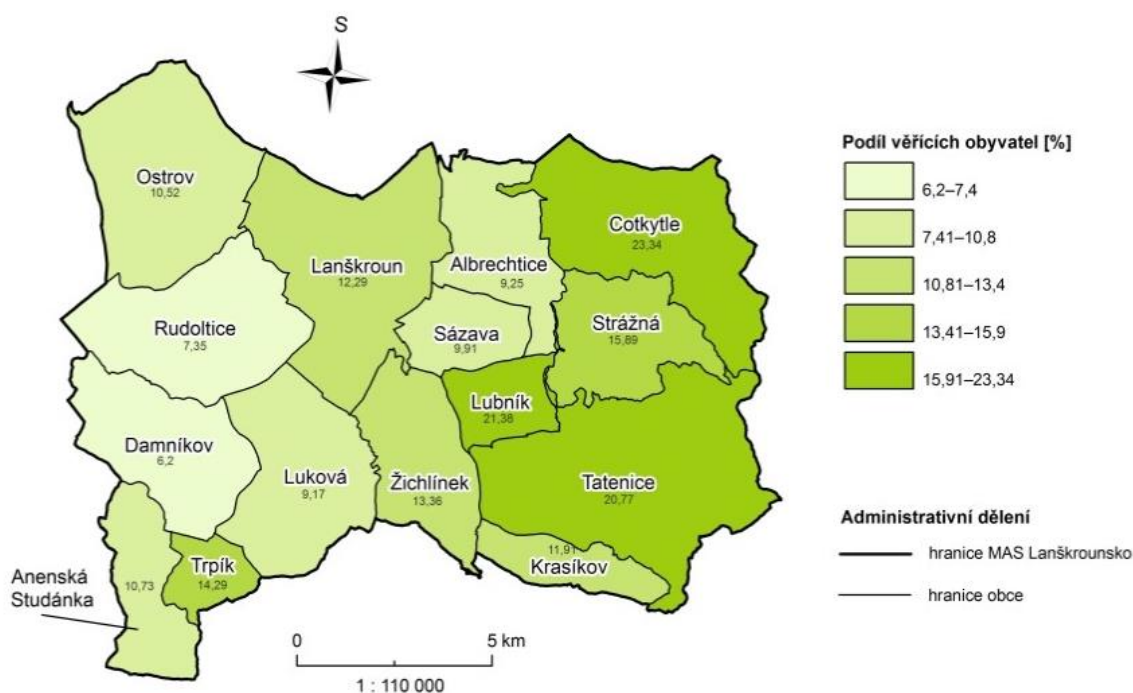
- Vyšší podíl obyvatelstva se základním vzděláním než v Pardubickém kraji a České republice
- Nižší podíl obyvatelstva s vysokoškolským vzděláním než je průměr Pardubického kraje a České republiky
- Nejvyšší podíl obyvatelstva se základním a neukončeným vzděláním v odlehlých obcích Anenská Studánka a Cotkytle
- Vysokoškolsky vzdělané obyvatelstvo se koncentruje v Lanškrouně (téměř 11 %).
- Vyšší index vzdělanosti, jak mužů, tak žen dosažen v Lanškrouně a v přilehlých obcích
- Pozitivní vývoj mezi roky 2001 a 2011 ve zvyšování podílu vysokoškolsky vzdělaných obyvatel (výjimkou je pouze Anenská Studánka – opět vliv přítomnosti ústavu sociální péče)
- Zvyšování podílu obyvatel se středním úplným a vyšším odborným vzděláním u všech obcí v území MAS Lanškrounsko

- Kolísavý vývoj obyvatel se středním odborným vzděláním bez maturity a vyučením – u šesti obcí snížení stavu u devíti obcí zvýšení

Další demografické údaje

Sňatečnost v MAS Lanškrounsko byla v roce 2014 ve srovnání s Pardubickým krajem i Českou republikou o něco nižší, naopak **rozvodovost** byla vyšší. Velmi vysoká je také **potratovost**. Index potratovosti (počet potratů na 100 narozených) dosahovala hodnoty 40,3, přičemž v Pardubickém kraji měl index hodnotu pouze 27 a Česká Republika 33,6. Důvody pro tato zjištění můžeme hledat například v nižším podílu věřících než je v celém České Republice.

Podíl věřících obyvatel na území MAS je cca 12 %, tedy je o téměř 2% nižší než v České Republice. Toto nižší zastoupení je zřejmě dáno i tím, že se jedná o území bez výraznější křesťanské tradice a bývalou oblast sudet. Výrazně vyšších hodnot věřících je zaznamenán v obcích Cotkytle (přes 23 %), Lubník a Tatenice, možným vysvětlením je i náležitost obcí k historickému území Moravy.



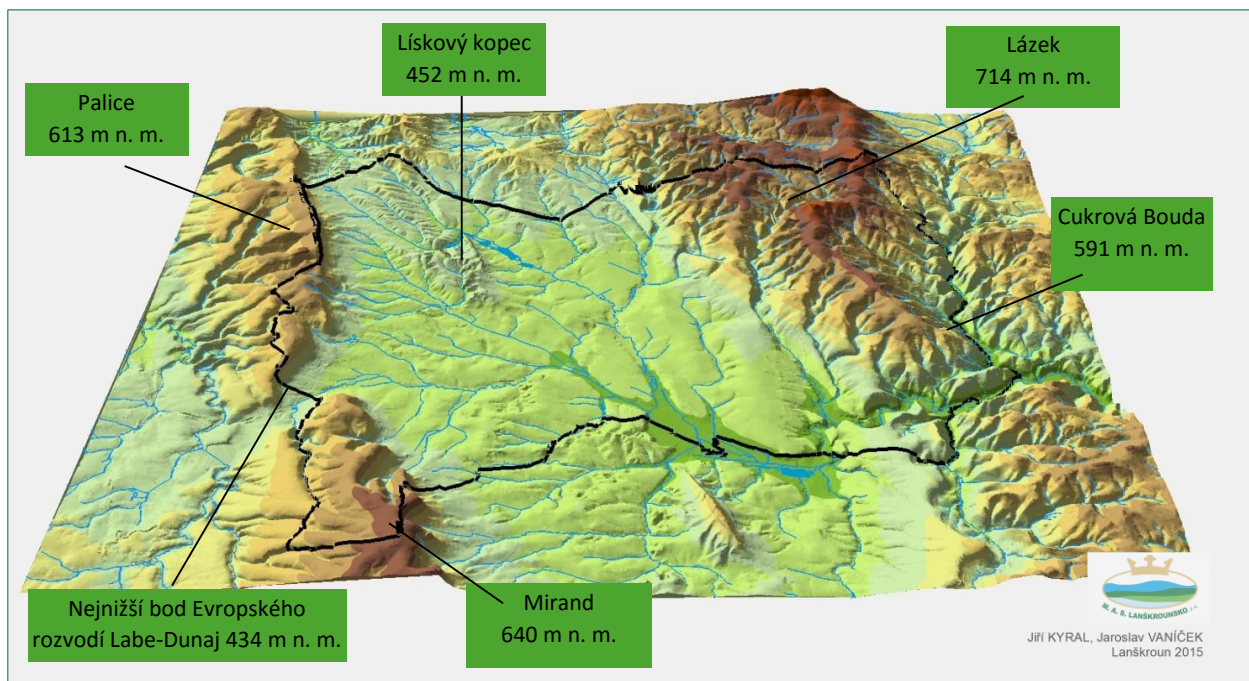
Zdroje:
ArcCR 500 verze 3.0: digitální geografická databáze.
Praha: ARCDATA PRAHA, s. r. o., 2012.
CHMÍ: http://portal.chmi.cz/files/portal/docs/uoco/isko/ozko/13petiletipng/pardubicky_CZ.html, staženo 26. 6. 2015

Obrázek 9 Podíl věřících obyvatel v obcích MAS Lanškrounsko

3.1.2 Životní prostředí

3.1.2.1 Základní geografická a geomorfologická charakteristika

Území Lanškrounska leží v severovýchodní části České republiky ve východní části Pardubického kraje při jeho hranici s Olomouckým krajem. Geomorfologicky největší část území tvoří Podorlická pahorkatina a Zábřežská vrchovina. Západní část náleží Svitavské pahorkatině.



Obrázek 10 Model terénu území MAS Lanškrounsko s vyznačením důležitých výškových bodů

3.1.2.2 Ekologická stabilita území

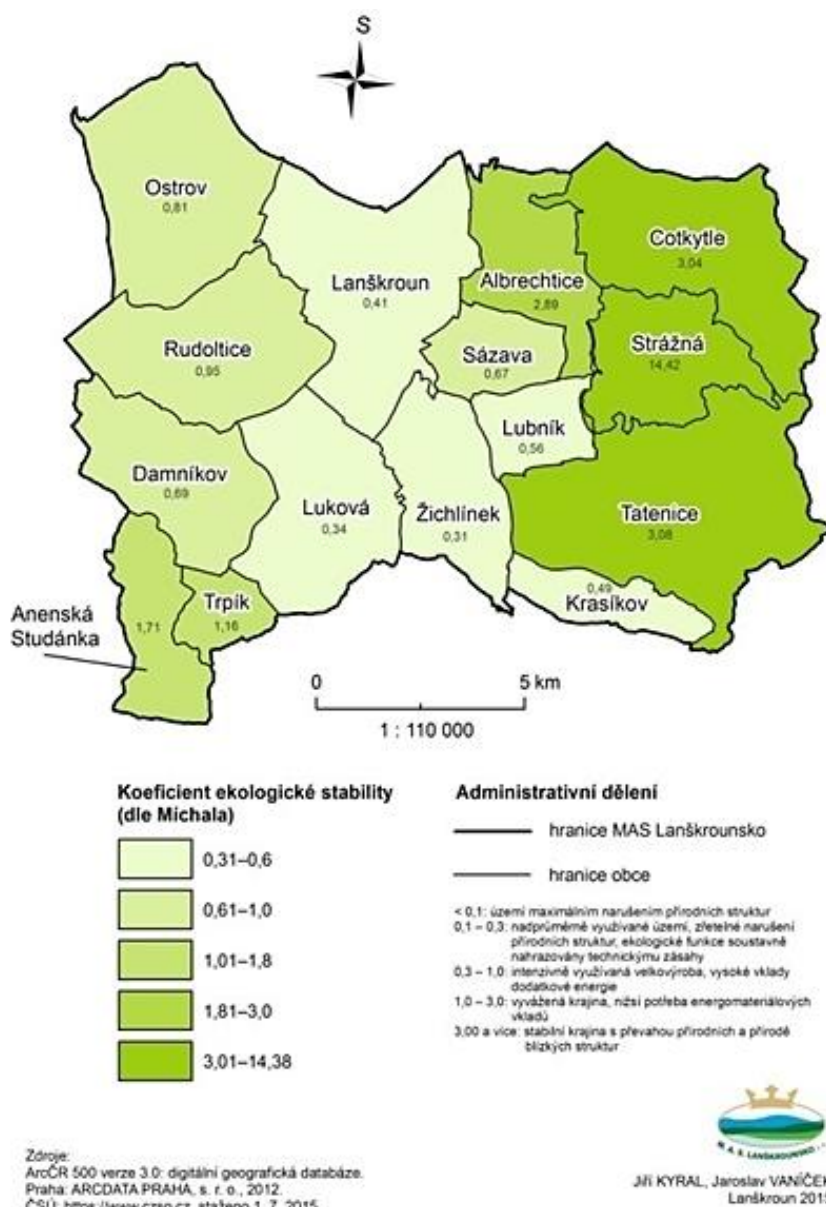
Ekologická stabilita území se vyjadřuje **koeficientem ekologické stability** (KES se počítá jako podíl stabilních a nestabilních ekosystémů). Za stabilní ekosystémy jsou považovány: lesní pozemky, trvalé travní porosty, vodní plochy a toky, sady, vinice, mokřady a pastviny. Za nestabilní plochy se považují: orná půda, zastavěné plochy, chmelnice, ostatní a zastavěné plochy.

Na území České republiky se hodnota KES pohybuje mezi 1,0 až 2,6, průměrná hodnota byla v roce 2014 1,06. Koeficient ekologické stability v území MAS Lanškrounsko činí 1,1. Území 9 obcí (tedy 60 %) se nachází v území dle KES intenzivně využívaném (0,3-1) – obce v místech intenzivně využívané zemědělské půdy, kde nejhorších výsledků dosáhly obce Žichlínek (0,31) a Luková (0,34). Další kategorie vyvážené krajiny (1-3) zastupují 3 obce (Albrechtice, Anenská studánka a Trpík),

MÍSTNÍ AKČNÍ SKUPINA LANŠKROUNSKO, Z.S.
Nám. J.M. Marků 12, 563 01 Lanškroun

jejichž katastry se nacházejí alespoň poblíž lesních pozemků či pastvin. Nejlepší kategorii stabilní krajiny (KES 3 a více) dosáhly jen těsně obce Tatenice a Cotkytle, kde je krajina již na celkem uspokojivé vyvážené úrovni. Z hlediska KES je na tom v území MAS nejlépe obec Strážná, která dosáhla výborné nadprůměrné hodnoty 14,42, jenž odpovídá jejímu umístění v lesní a pastvinné krajině Zábřežské vrchoviny.

Ze zachycených změn mezi lety 2008 a 2014 je zřejmé, že KES se ve většině obcí mírně zlepšil či nezměnil (snížení jen o 0,01 Lubník a Žichlínek). V obcích Tatenice, Sázava a Strážná nastalo výraznější zlepšení a tedy v tomto období došlo k větším změnám ve využívání půdy, jenž ovlivnili lepší hodnotu KES.



Obrázek 11 Průměrné hodnoty koeficientu ekologické stability v obcích Lanškrounska v roce 2013



MÍSTNÍ AKČNÍ SKUPINA LANŠKROUNSKO, Z.S.
Nám. J.M. Marků 12, 563 01 Lanškroun

3.1.2.3 Využití území

Následující tabulka uvádí podíl jednotlivých skupin využití půdy z celkové výměry. V podílu zemědělské půdy je zahrnuta: orná půda, trvalé travní porosty, zahrady a ovocné sady.

Tabulka 5 Využití půdy v území MAS Lanškrounsko v roce 2014

Obec	Podíl zemědělské půdy	Podíl lesních pozemků	Podíl vodních ploch	Podíl zastavěných ploch	Podíl ostatních ploch
Albrechtice	36,39	57,23	0,65	0,74	4,99
Anenská Studánka	54,33	41,04	0,13	0,58	3,91
Cotkytle	48,86	46,03	0,16	0,57	4,38
Damnícov	69,01	21,52	0,53	0,81	8,12
Krasíkov	68,14	16,91	1,08	1,02	12,82
Lanškroun	68,22	11,54	3,37	4,11	12,76
Lubník	82,39	10,26	0,43	1,12	5,80
Luková	86,94	4,61	1,18	1,21	6,06
Ostrov	61,39	27,41	0,98	0,50	9,73
Rudoltice	59,77	32,22	0,80	0,84	6,38
Sázava	75,35	14,87	1,02	1,71	7,24
Strážná	26,33	70,79	0,11	0,39	2,23
Tatenice	34,16	60,74	0,55	0,51	4,03
Trpík	63,49	30,47	0,25	0,58	5,21
Žichlínek	87,32	1,24	2,00	1,80	7,75
MAS Lanškrounsko	58,43	32,60	1,00	1,17	6,80

Zdroj: ČSU (d)

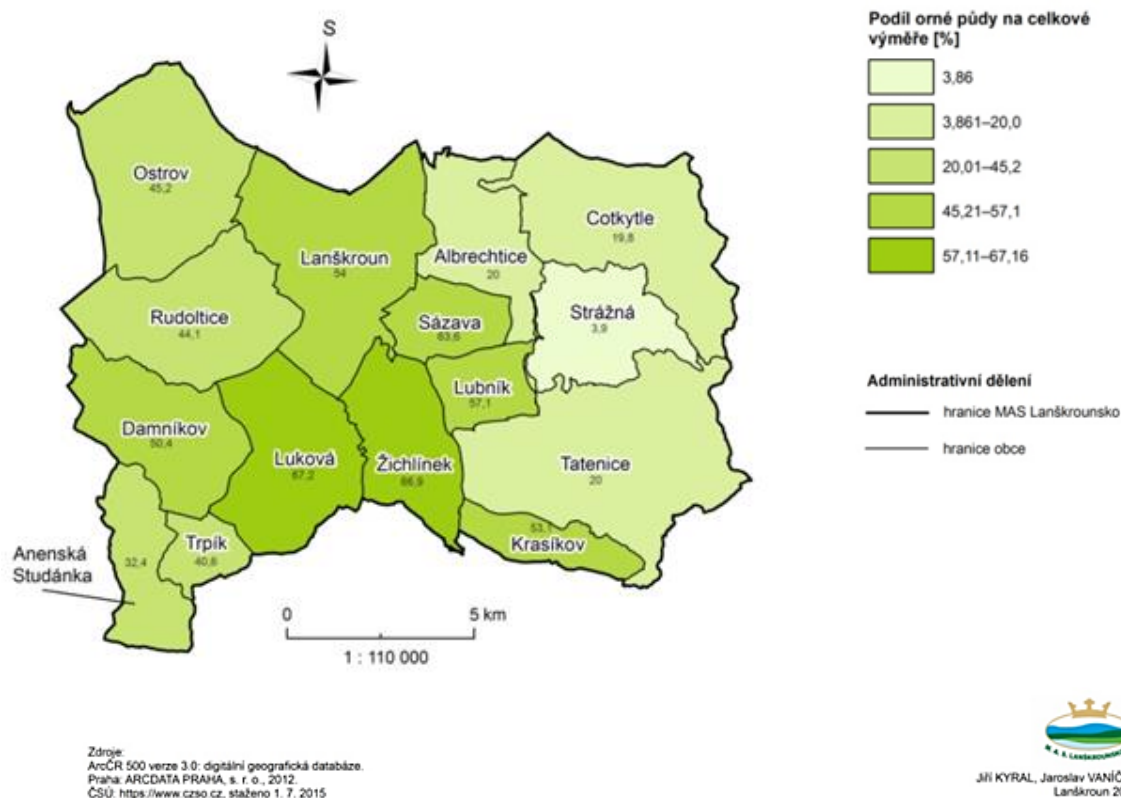
Zemědělská půda

Na území MAS Lanškrounsko se vyskytuje průměrně úrodná půda, díky výskytu rovin v Lanškrounské kotlině je velmi intenzivně obdělávána.

Největší podíl orné půdy z celkové výměry mají obce Luková a Žichlínek (obě cca 67%). Toto se odráží i v celkovém součtu ZPF, kde mají opět největší podíl Luková a Žichlínek (cca 87%), přes 80 % má ještě obec Lubník. Přesným opakem a to především díky nevyhovujícím fyzicko-geografickým podmínkám (nadmořská výška a kvalita půd) je obec Strážná vykazující 4 % orné půdy.

Nejvíce trvalých travních porostů se nachází v obci Cotkyně (přes 27 %). Nejmenší podíl TTP vykazují Lanškroun (pod 10 %).

Zahrady se na území MAS vyskytují jen v malém počtu, jedná se o roztroušenou strukturu, kde nejvyšší zastoupení má překvapivě Lanškroun (4,6 %) z důvodu většího výskytu chatových kolonií. Nejmenší výskyt z řešených skupin landuse mají ovocné sady, které se na území MAS vyskytují pouze ve 3 obcích (Anenská Studánka, Lanškroun a Rudoltice).



Obrázek 12 Podíl orné půdy k celkové výměře katastru obcí MAS Lanškrounsko v roce 2014



Zdroje:
ArcCR 500 verze 3.0: digitální geografická databáze.
Praha: ARCDATA PRAHA, s. r. o., 2012
ČSÚ: <https://www.czso.cz>, staženo 1. 7. 2015



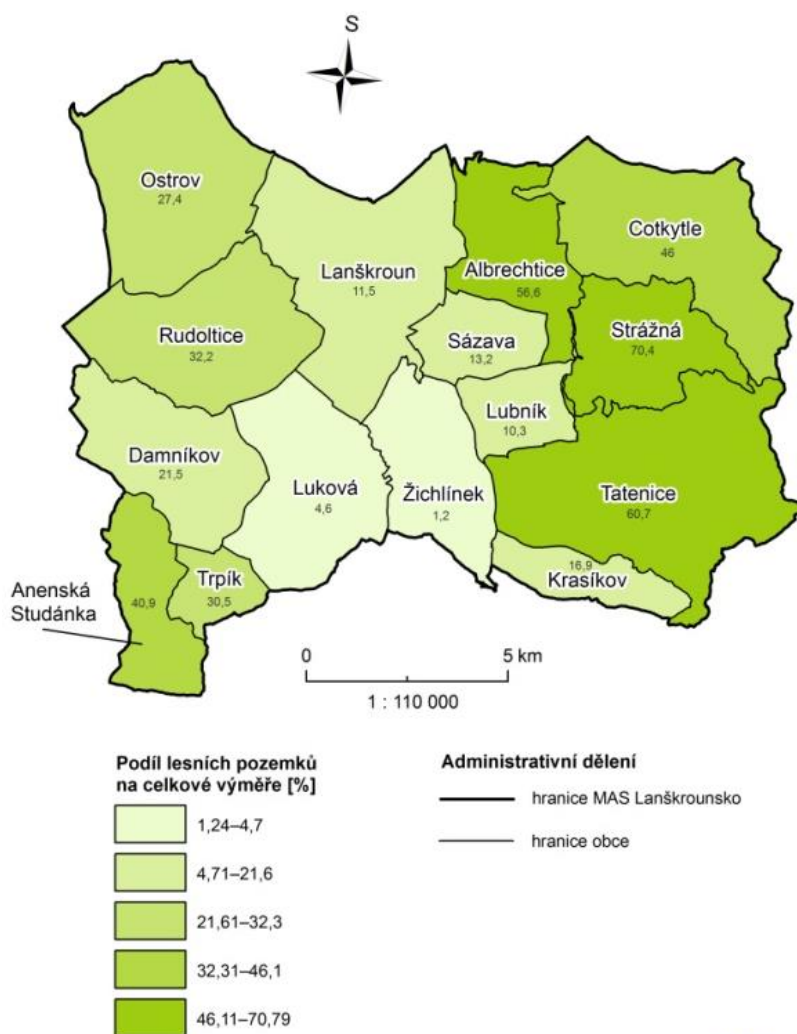
Jiří KYRAL, Jaroslav VANÍČEK
Lanškroun 2015

Obrázek 13 Podíl trvalých travních porostů v obcích

Lesní půda

Lesní půda svou rozlohou více jak 6 000 ha tvořila v roce 2014 32,6 % rozlohy území MAS Lanškrounsko což je hodnota podobná celorepublikovému průměru. Velký podíl lesní půdy vykazují zejména obce ve východní hornatější části území MAS Lanškrounsko v Zábřežské vrchovině. Z údajů je zřejmé, že zalesněnost úzce koresponduje s koeficientem ekologické stability, neboť dochází jak k malému nárůstu ploch lesů, tak i lepších hodnot KES v obcích MAS.

Největší zastoupení lesních pozemků na celkové výměře mají obce Albrechtice (50 %), Tatenice (61 %) a Strážná (71 %). Jedná se o obce v zalesněné oblasti Zábřežské vrchoviny. Nejmenší podíl lesní půdy se nachází v obcích Lanškrounské kotliny (Luková, Žichlínek, Lanškroun). Vedle hospodářské funkce lesa je jeho další významnou funkcí funkce rekreační. V lesích území MAS Lanškrounsko je vyznačena řada turistických tras pro pěší i cyklisty.



Zdroje:
ArcCR 500 verze 3.0: digitální geografická databáze.
Praha: ARCDATA PRAHA, s. r. o., 2012.
ČSÚ: <https://www.czso.cz>, staženo 1. 7. 2015



Jiří KYRAL, Jaroslav VANÍČEK
Lanškroun 2015

Obrázek 14 Podíl lesní půdy na celkové výměře obcí MAS Lanškrounsko v roce 2014

Vodní toky a plochy

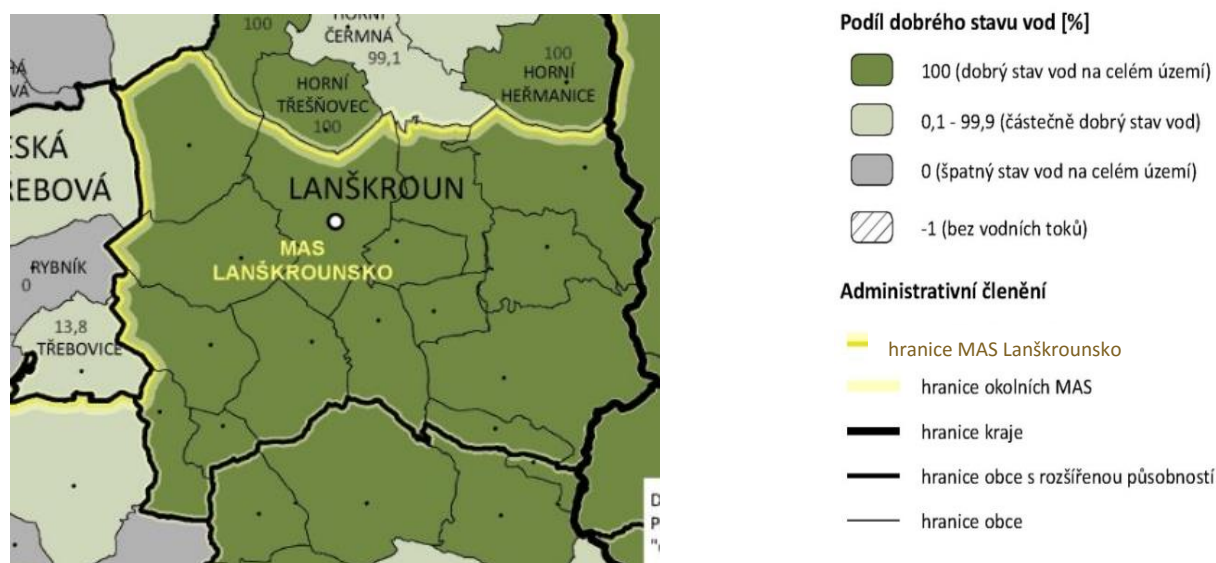
Hydrologicky spadá území MAS Lanškrounsko převážně do úmoří Černého moře a v menší části do úmoří moře Severního (oblasti v obci Anenská Studánka, Rudoltice, Damník). Hlavním tokem území je Moravská Sázava, která pramení severně od území MAS Lanškrounsko pod Bukovou horou. Celková délka vodních toků je 289 km.

Dalšími významnějšími vodními toky jsou přítoky Moravské Sázavy - Ostrovský potok, Lukovský potok, Rychnovský potok, Třebářovský potok a Hraniční potok.

Na Moravské Sázavě je vybudován poldr Žichlínek, který je svou rozlohou 166 ha největším poldrem svého druhu ve střední Evropě. Účinek poldru při povodních se projeví na celém toku Moravské Sázavy i po jejím soutoku s Moravou až po město Olomouc. Poldr je také významným krajinným prvkem Lanškrounska, který výrazně zvyšuje biodiverzitu a ekologickou stabilitu území.

Na území MAS Lanškrounsko se nachází větší vodní plochy pouze v Lanškrouně, Žichlínce, Ostrově a v Rudolticích. V Lanškrouně se jedná o soustavu 8 rybníků mezi městem a obcí Ostrov na Ostrovském potoce. Podíl rybníků na ploše katastru Lanškrouna činí 3,4 %. V Žichlínce je zastoupení vodních ploch 2% a jedná se o vodní plochy nově vybudované v polosuchém poldru na řece Moravské Sázavě a přítoku Lukovském potoce ležícím při jižním okraji obce.

Na území se nacházejí chráněné oblasti přirozené akumulace vod. Jedná se o CHOPAV Východočeská křída, která zasahuje do území obcí Ostrov, Rudoltice, Damníkov, Anenská Studánka a Trpík.



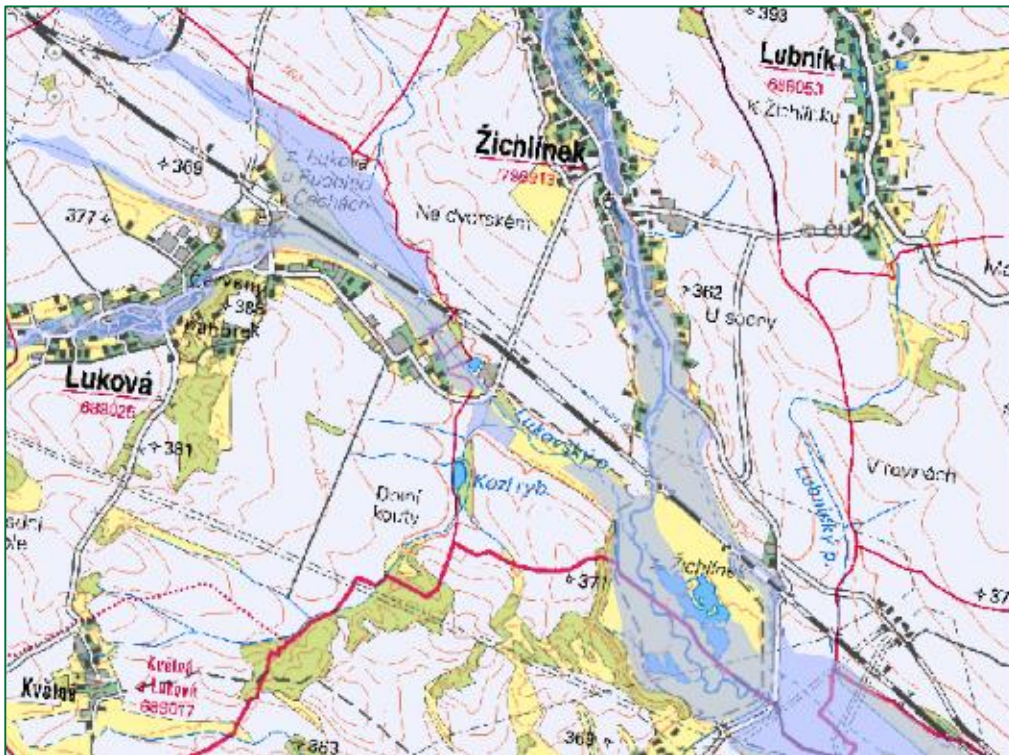
Zdroj: HEIS – VÚV, březen 2011

Obrázek 15 Stav povrchových vod v území MAS Lanškrounsko v roce 2011

Stav povrchových vod byl v roce 2011 dobrý na celém území MAS.

Velmi dobrá kvalita povrchových vod souvisí především se zvyšováním počtu obyvatel napojených na ČOV a postupným odkanalizováním území, ale i s řešením otázky znečištění vod zemědělskou činností a zlepšováním samočisticích schopností vodních toků v rámci komplexní péče o krajinu.

Na území obcí MAS Lanškrounsko zasahuje záplavové území Q100 Moravské Sázavy, Lukovského potoka a Ostrovského potoka. Svazek obcí Lanškrounsko zpracoval v roce 2012 Studii proveditelnosti přírodě blízkých protipovodňových a protierozních opatření, která je základní dokumentací pro realizaci řady opatření protipovodňového charakteru jak na tocích, tak v plochách povodí.



Zdroj: www.dibavod.cz

Obrázek 16 Záplavové území 100-leté vody Moravské Sázavy a Lukovského potoka v okolí Žichlíneku a Lukové



MÍSTNÍ AKČNÍ SKUPINA LANŠKROUNSKO, Z.S.
Nám. J.M. Marků 12, 563 01 Lanškroun

3.1.2.4 Chráněná území

Území MAS Lanškrounsko lze charakterizovat jako ekologicky mírně stabilní území, s podprůměrným plošným zastoupením chráněných území. Nacházejí se zde pouze maloplošná zvláště chráněná území (ZCHÚ) a území NATURA 2000 uvedená v následující tabulce.

Tabulka 6 Chráněná území MAS Lanškrounsko

Typ chráněného území	Název
Přírodní parky	Lanškrounské rybníky
Přírodní rezervace	V dole, Třebovské stěny, Selský les
NATURA 2000 - Evropsky významné lokality	Lanškrounské rybníky, Moravská Sázava, Hřebečovský hřbet
Přírodní památky	Selský potok, U Kaštánku

Přírodní rezervace (PR)

Jedná se o menší území soustředěných přírodních hodnot se zastoupením ekosystémů typických a významných pro příslušnou geografickou oblast

- **PR V Dole**

Jedno z prvních území chránících bleduli jarní ve východních Čechách. Rozloha 7,88 ha, k.ú. Cotkyně, Herbortice

- **PR Třebovské stěny**

Jedinečné porosty květnatých bučin a suťových lesů s volně žijícími živočichy. Na území obce Ostrov zaujímá 49,85 ha (celkem má PR 50,22 ha, zbylá část je na katastrálním území Skuhrova, ORP Česká Třebová)

- **PR Selský les**

Je chráněna pro starou pralesovitou jedlobučinu s mohutnými exempláři buku a bylinným podrostem charakteristickým pro přirozené lesy. Rozloha 9 ha, k.ú. Herbortice, obec Cotkyně.

Přírodní památka (PP):

je území obvykle menší rozlohy zřízené k ochraně určitých přírodních objektů místní hodnoty.



MÍSTNÍ AKČNÍ SKUPINA LANŠKROUNSKO, Z.S.

Nám. J. M. Marků 12, 563 01 Lanškroun

- **PP Selský potok**
Předmětem ochrany je niva s meandrujícím korytem Selského potoka, bohatá lokalita bledule jarní. Rozloha 6,79 ha, k.ú. Herbortice, obec Cotkytle.
- **PP U Kaštánku**
Komplex rašelinných luk a mokřin s hojným výskytem vstavačovitých. Rozloha 22,77 ha, k.ú. Ostrov u Lanškrouna.

Evropsky významné lokality (EVL) soustavy NATURA 2000:

- **EVL - Lanškrounské rybníky**
Území zahrnuje rybníky Olšový a Pšeničkův (částečně Dlouhý) s druhově pestrými litorálními porosty a nivu Zadního potoka se zachovalými luhy s výskytem řady vzácných druhů, smíšené jasanovo-olšové lužní lesy temperátní a boreální Evropy, bezkolencové louky na vápnitých, rašelinných nebo hlinito-jílovitých půdách. Rozloha 41,52 ha, k.ú. Lanškroun, Horní Třešňovec.
Zranitelnost: Rybníční ekosystémy jsou nejvíce zasaženy eutrofizací – důsledek splachů ze zemědělských pozemků a intenzivního chovu ryb. Vliv eutrofizace je patrný i na společenstvech rákosin a vysokých ostřic v rybníčních litorálech. V okolí rybníků byla ještě před deseti lety řada velmi pěkných druhově pestrých lučních porostů. V důsledku dlouhodobého nekosení porostů došlo k jejich degradaci (druhové ochuzení, zarůstání konkurenčně zdatnější vegetací např. třtina křovištní (*Calamagrostis epigejos*), tužebník jilmový (*Filipendula ulmaria*) a náletem dřevin). Dále jde o rekreačně využívanou oblast (narušení v okolí chatových a zahrádkářských kolonií, sportovní rybolov, poměrně frekventované turistické stezky, vodní sporty). (NATURA 2000)
- **EVL – Hřebečovský hřbet**
Jedná se o lesní komplex, kde převažují květnaté bučiny, lesy svazu Tilio-Acerion na svazích, sutích a v roklích; chasmofytická vegetace vápnitých skalnatých svahů; bučiny asociace Asperulo-Fagetum (k.ú. Trpík), jedná se o konec dlouhého chráněného území od Křenova po Trpík.
Zranitelnost: Nedostatečné kosení luk, popř. jejich hnojení (T1.1) nebo odvodnění (v případě T1.5), nahrazování buku smrkem v lesních porostech, zalesňování lučních biotopů smrkem, regulace toku, šíření invazních druhů: křídlatka japonská (*Reynoutria japonica*) a netýkavka žláznatá (*Impatiens glandulifera*). (NATURA 2000)
- **EVL – Moravská Sázava**
Lokalitu porůstají převážně lesní biotopy: květnaté a acidofilní bučiny (L5.1, L5.4), na svazích údolí Moravské Sázavy se vyskytují i suťové lesy (L4) a maloplošně hercynské



MÍSTNÍ AKČNÍ SKUPINA LANŠKROUNSKO, Z.S.

Nám. J. M. Marků 12, 563 01 Lanškroun

dubohabřiny, smíšené jasanovo-olšové lužní lesy temperátní a boreální Evropy; bučiny asociace Luzulo-Fagetum a Asperulo-Fagetum .

Zranitelnost: Největší problémy v oblasti působí lesní hospodaření. Dochází (zejména mimo hranice MZCHÚ) ke kácení původních porostů, které jsou často nahrazovány nepůvodními dřevinami. Silný negativní vliv na přirozené zmlazování má okus zvěří. Šíření netýkavky malokvěté (*Impatiens parviflora*) zejména podél lesních cest a na pasekách. (NATURA 2000)

Výše uvedené údaje potvrzují malé zastoupení ZCHÚ, která se nacházejí jen ve dvou obcích území MAS Lanškrounsko – Ostrov a Cotkytle.



MÍSTNÍ AKČNÍ SKUPINA LANŠKROUNSKO, Z.S.
Nám. J.M. Marků 12, 563 01 Lanškroun

3.1.2.5 Odpady

Staré ekologické zátěže a černé skládky

V současné době se na území 6 obcí MAS Lanškrounsko (Cotkytle, Damník, Krasíkov, Lanškroun, Luková, Žichlínek) nachází celkem 12 starých skládek.

Tabulka 7 Staré ekologické zátěže na území MAS Lanškrounsko v roce 2015

Obec	ID	Lokalita
Lanškroun	78929003	ALEMA Lanškroun
Krasíkov	7320001	ČEZ Distribuce, a.s. Krasíkov
Lanškroun	78929002	Lanškroun-bývalá plynárna
Lanškroun, Dolní Třešňovec	7892002	OEZ Letohrad - skládka
Žichlínek	9999374	skládka Obedne
Rudoltice	9999008	skládka Damník
Žichlínek	9999008	skládka Žichlínek
Cotkytle	9999355	skládka Cotkytle
Damník	9999406	skládka Damník
Luková	9999406	skládka Luková
Žichlínek	999406	skládka Žichlínek
Lanškroun, Dolní Třešňovec	7892001	Průmyslová, "TESLA"

Zdroj: <http://info.sekm.cz/lokality>, ÚAP

V lokalitách „TESLA“ a skládka OEZ Letehrad v současné době probíhá rekultivace. Na území obcí MAS Lanškrounsko není k dispozici evidence černých skládek. V praxi pak dochází většinou z prostředků obcí k okamžité likvidaci zjištěných černých skládek.



MÍSTNÍ AKČNÍ SKUPINA LANŠKROUNSKO, Z.S.
Nám. J.M. Marků 12, 563 01 Lanškroun

Odpadové hospodářství

Sběrem a likvidací odpadů se zabývají všechny obce MAS Lanškrounsko. Na území se nachází jedna skládka odpadů v Lanškrouně. V obcích se nachází řada stanovišť kontejnerů na sběr separovaného komunálního odpadu, sběrné dvory a další zařízení pro sběr a likvidaci odpadů.

Skládku odpadů v Lanškrouně (jeho části Dolní Třešňovec) provozuje společnost Technické služby Lanškroun, s.r.o., vlastněná městem Lanškroun. Na tuto skládku je svážen a ukládán pravidelně odpad zejména z Lanškrouna a na objednávku z Rudoltic, Lukové, Damníkova a Ostrova. Skládka se nachází ve 2. etapě, kdy je otevřená pro příjem odpadů s volnou kapacitou cca 10 000 t. Její naplnění a uzavření lze očekávat do roku 2017. 1. etapa skládky je již uzavřená pro příjem odpadů a je určena k rekultivaci. V současné době se vede odborná diskuse, jakým způsobem bude s touto skládkou nakládáno dále, zda skládku uzavřít a rekultivovat anebo pokračovat v jejím rozšíření o 3. etapu. Skládka odpadů v Dolním Třešňovci není jediným koncovým zařízením tohoto druhu, kde je nakládáno s odpadem vyprodukovaným na území obcí MAS Lanškrounsko. Odpad je svozovými firmami svážen a ukládán na skládku odpadů v Třebovicích, provozovanou společností EkoBi s.r.o. (Anenská Studánka) a dále na skládku odpadů v Českých Libchavách, provozovanou společností EKOLA České Libchavy s.r.o. (všechny obce z území MAS Lanškrounsko mimo města Lanškroun a obce Anenská Studánka).

Sběrný dvůr se nachází pouze v Lanškrouně. V dalších obcích jsou provozována **především sběrná místa**, která se svým rozsahem a provozem blíží provozu sběrných dvorů, pouze v nich není shromažďováno tak široké spektrum odpadů.

Tabulka 8 Sběrné dvory a sběrná místa v obcích MAS Lanškrounsko

Sběrné dvory na území obcí MAS Lanškrounsko								
Č.	Provozovatel zařízení	Adresa provozu na území ORP			Roční maximální kapacita [t]	Průměrně využitá roční kapacita [t]	Provozovatel/vlastník (O, S)	Poznámka
		Ulice a číslo popisné	Obec	ZÚJ				
1.	Technické služby Lanškroun, s.r.o.	Nádražní 822	Lanškroun	580511	755	861	O	otevřeno celoročně



MÍSTNÍ AKČNÍ SKUPINA LANŠKROUNSKO, Z.S.
Nám. J. M. Marků 12, 563 01 Lanškroun

Sběrná místa na území obcí MAS Lanškrounsko								
Č.	Provozovatelé zařízení	Adresa provozu na území ORP			Roční maximální kapacita [t]	Průměrně využitá roční kapacita [t]	Provozovatel/vlastník (O, S)	Poznámka
		Ulice a číslo popisné	Obec	ZÚJ				
1.	Technické služby Lanškroun, s.r.o.	T.G. Masarykova	Lanškroun	580511	10	142	O	v provozu od 4/2014 - otevřeno 1 den v týdnu
2.	Technické služby Lanškroun, s.r.o.	Dvorská	Lanškroun	580511	10	141	O	v provozu od 4/2014 - otevřeno 1 den v týdnu
3.	Technické služby Lanškroun, s.r.o.	Polní	Lanškroun	580811	10	151	O	v provozu od 4/2014 - otevřeno 1 den v týdnu
4.	Technické služby Lanškroun, s.r.o.	Nerudova	Lanškroun	580811	10	116	O	v provozu od 4/2014 - otevřeno 1 den v týdnu
5.	Technické služby Lanškroun, s.r.o.	Dolní Třešňovec	Lanškroun	580811	10	117		v provozu od 4/2014 - otevřeno 1 den v týdnu
6.	Damníkov	Damníkov 127	Damníkov	580074	10	65	O	Použité elektrozařízení
7.	Obec Luková	k.ú. Luková	Luková	580635		12,00	O	Sběrné místo pro objemný odpad
8.	Obec Rudoltice	k.ú. Rudoltice	Rudoltice	580048		5,00	O	Použité elektrozařízení

Zdroj: vlastní zjištění



MÍSTNÍ AKČNÍ SKUPINA LANŠKROUNSKO, Z.S.
Nám. J.M. Marků 12, 563 01 Lanškroun

V území obcí MAS Lanškrounsko je relativně hustá síť sběrných dvorů, sběrných míst a výkupen, která se dále rozvíjí v návaznosti na potřeby jednotlivých obcí. Tato síť je v současné době tvořena 1 sběrným dvorem, 8 sběrnými místy a 8 výkupnami odpadů. V každé obci jsou dále rozmístěna sběrná hnízda pro mobilní separovaného odpadu. Sběrné dvory a sběrná místa v území MAS Lanškrounsko jsou zpravidla zřízena a provozována obcemi, výkupny pak zpravidla soukromými subjekty. Převážná většina těchto zařízení je lokalizována v k.ú. Lanškroun. Sběrný dvůr a sběrná místa v Lanškrouně slouží k odběru odpadů od občanů Lanškrouna. Odběr odpadů je podmíněn předložením žetonu, které občanovi (plátcí poplatku) vydá Městský úřad v Lanškrouně. Podnikatelé využívají pouze centrální sběrný dvůr v sídle Technických služeb na ulici Nádražní č. 822. Z hlediska hustoty a struktury této sítě uvedených zařízení ve vztahu k území MAS Lanškrounsko lze konstatovat, že tato je dostatečná snad s výjimkou obcí Tatenice a Rudoltice, které patří mezi největší obce v území MAS Lanškrounsko a v budoucnu by měly řešit otázku zřízení stabilního sběrného místa. Ve městě Lanškroun je tato síť nadstandardní. Systém sítě sběrných dvorů a sběrných míst je doplňován mobilním sběrem odpadů v ostatních obcích, který probíhá podle potřeby, zpravidla 1 x až 2 x v roce - jde o velkoobjemové odpady, kovy, nebezpečné odpady apod.

Na území obcí MAS Lanškrounsko se nenachází žádná spalovna ani zařízení pro energetické využití odpadů (ZEVO). Nejbližší spalovna se nachází v obci Těchonín a je určená ke spalování nemocničních odpadů v Centru biologické obrany Armády ČR.

Otázka řešení biologicky rozložitelného odpadu (BRO) je řešena v obcích v území MAS Lanškrounsko zatím jen částečně. V území obcí MAS Lanškrounsko se nachází pouze 1 registrované zařízení pro nakládání s BRO - kompostárna provozovaná soukromou osobou Milan Michálek v Lanškrouně. Zařízení kompostárny je využíváno zejména městem Lanškroun, který jako jediný z obcí území MAS Lanškrounsko má zaveden systém sběru bioodpadu od obyvatel a to prostřednictvím cca 750 plastových 240 l nádob distribuovaných do domácností na žádost obyvatel města. Kompostárnu mohou využívat další obce území MAS Lanškrounsko, avšak v praxi se toto děje marginálně neboť obce zpravidla nemají zaveden systém sběru biologického odpadu od občanů a BRO z údržby obecních ploch se většinou likvidují po dohodě s místními zemědělci, čímž odpadnou náklady na svoz do kompostárny. Některé obce ORP plánují řešit neuspokojivou situaci s BRO pořízením a distribucí domácích (zahradních) kompostérů ke kompostování bioodpadu a následné využívání kompostu na zahradách patřících soukromým domácnostem.

Dále jsou na dotčeném území od roku 2012 v provozu celkem tři bioplynové stanice (BPS Sázava, BPS Ostrov a BPS Luková). Jedná se však o "zemědělské" BPS, které primárně slouží ke zpracování produkce zemědělské výroby, využití tepla k vytápění objektů v zemědělských areálech a dodávání elektřiny do sítě.



MÍSTNÍ AKČNÍ SKUPINA LANŠKROUNSKO, Z.S.
Nám. J.M. Marků 12, 563 01 Lanškroun

Situaci v území MAS Lanškrounsko negativně ovlivňovala absence systému odděleného sběru bioodpadu. Vhodným typem řešení, vedoucím ke zlepšení tohoto neuspokojivého stavu, může být vedle již zmíněného zavedení systému odděleného sběru bioodpadu, dále vytvoření a rozšíření sítě domácích kompostérů nebo realizace tzv. komunitního kompostování na lokální úrovni. Tento stav však je již vyřešen nařízením o povinném zavedení sběru tohoto odpadu v každé obci v Česku od 4/2015. Obce mají povinnost vyřešit svoz bioodpadu více způsoby, např.: určení svozového místa, rozšíření do domácností kompostérů či popelnic určených pro bioodpad.

Vzdělávání občanů ve věci nakládání s odpady je vedle vlastního sběru a třídění jednou ze zásadních aktivit při separaci a následném využívání odpadů. Vzdelávání obyvatel by mělo být prováděno systematicky u všech věkových kategoriích nejen u žáků škol.

3.1.2.6 Hluk a ovzduší

Čistota ovzduší v území MAS Lanškrounsko je závislá na množství emisí v území i jeho širším okolí a na meteorologické situaci. Dle údajů ČHMÚ byla překročena v roce 2010 úroveň imisních limitů a zvláště cílových imisních limitů pro ochranu zdraví lidí v území MAS Lanškrounsko v ukazateli PM10 (poletavý prach). Zároveň zde byl překročen cílový imisní limit O3 (ozon) pro ochranu zdraví v rámci oblasti Česka. Problémy s kvalitou ovzduší se týkají především města Lanškroun, v ostatních oblastech území MAS Lanškrounsko je ovzduší všeobecně hodnoceno jako dobré.

Hluk je spojen především s existencí tranzitní dopravy v obcích (především podél komunikací I/43 – Damníkov, Rudoltice, Lanškroun, Albrechtice) a podél železničních tratí (železniční trať Česká Třebová – Olomouc – Rudoltice, Damníkov, Luková, Krasíkov), jež jsou součástí starých hlukových zátěží a mají svůj režim a navýšené hodnoty pro provoz. Nový potenciaální zdroj hluku v území je spojen především možným rozšiřováním průmyslových zón a s ní spojenou dopravou. Další možný nárůst hluku v nových doposud málo zasažených oblastech je možné přiřadit plánované výstavbě silnice I/43 jako přípojku k R35 a R43.



MÍSTNÍ AKČNÍ SKUPINA LANŠKROUNSKO, Z.S.
Nám. J.M. Marků 12, 563 01 Lanškroun

3.1.3 Technická infrastruktura obcí

Tabulka 9 Technické vybavení obcí v roce 2013

Technická infrastruktura v obcích území MAS Lanškrounsko								
Obec	Anenská Studánka	Albrechtice	Cotkytle	Damník	Lanškroun	Lubník	Luková	Krasíkov
vodovod	100%	100%	20%	98%	100%	100%	100%	100%
kanalizace	0	0	0	0	0	0	0	0
kanalizace dešťová	0	0	0	0	0	0	0	0
kanalizace s ČOV	0	0	0	20%	75%	30%	0	0
plynovod	0	0	0	75%	80%	70%	95%	100%
internet WIFI provozovaný obcí	0	0	0	0	0	0	0	0
obecní rozhlas	1	0	1	1	1	1	1	1
kabelová TV	0	0	0	0	1	0	0	0
místní komunikace délka v km	5	8	10	10	36	3	10	11

Obec	Ostrov	Rudoltice	Sázava	Strážná	Tatenice	Trpík	Žichlínek
vodovod	100%	100%	100%	10%	95%	100%	100%
kanalizace	0	0	0	0	0	0	20%
kanalizace dešťová	0	0	0	15%	0	0	0
kanalizace s ČOV	5%	50%	20%	0	40%	0	15%
plynovod	100%	100%	100%	0%	95%	0	99%
internet WIFI provozovaný obcí	0	0	0	0	0	0	0
obecní rozhlas	1	1	1	1	1	0	1
kabelová TV	0	1	0	0	0	0	1
místní komunikace délka v km	15	5	6	2	14	2	8



MÍSTNÍ AKČNÍ SKUPINA LANŠKROUNSKO, Z.S.
Nám. J.M. Marků 12, 563 01 Lanškroun

Vodovod

Zásobování pitnou vodou z veřejného vodovodu má dořešeno pro všechny objekty celkem 11 obcí. Ve dvou obcích (Damníkovi a Tatenice) jsou připojeny téměř všechny objekty. Problémy se zásobováním pitnou vodou z veřejného vodovodu mají pouze dvě obce a to Cotkytle a Strážná.

Kanalizace

Kanalizační síť s napojením na čistírnu odpadních vod má vybudovanou a provozovanou pouze město Lanškroun a částečně obec Rudoltice díky nové výstavbě bytů v lokalitě Zámeček. V současné době (2015) probíhá výstavba kanalizace a ČOV v obcích Tatenice a Krasíkov. V obcích Damníkovi, Lubník, Ostrov, Sázava a Žichlínek jsou odkanalizovány jen místa v rámci soustředěné výstavby většinou nových bytových domů.

V oblastech bez kanalizace je řešeno odvádění a čištění splaškových vod většinou individuálně – bezodtokové jímky, domovní ČOV, případně ještě septiky.

Plynovod

V území obcí MAS Lanškrounsko většinou existují středotlaké plynovody, na něž je napojeno celkem 10 obcí. Pokud již došlo k napojení obcí na plynovod, je většinou pokryta celá obec.

Místní rozhlas

Místní rozhlas je instalován a provozován ve všech obcích území MAS Lanškrounsko kromě obcí Albrechtice a Trpík. Význam instalace a provozování místního rozhlasu v posledních letech stoupl díky jeho zařazení do varovných informačních systémů v důsledku zkušeností zejména ze živelnými pohromami v posledních letech. V Lanškrouně byl v roce 2014 zprovozněn speciální varovný systém.

Kabelová televize

Kabelová televize je rozšířena zejména v Lanškrouně a to hlavně na sídlištích. Dále je k dispozici v obci Rudoltice v nové lokalitě „Zámeček“ a částečně v obci Žichlínek. Díky technické náročnosti a rozptýlené zástavbě v obcích se nepředpokládá další větší rozšiřování.

Veřejné osvětlení

Veřejné osvětlení existuje v každé obci území MAS Lanškrounsko. Jeho technický stav je různý. V posledních letech je však kladen důraz na zlepšení jeho technického stavu v souvislosti se snížením provozních nákladů a to zejména instalací nových osvětlovacích těles (LED žárovky).



MÍSTNÍ AKČNÍ SKUPINA LANŠKROUNSKO, Z.S.
Nám. J.M. Marků 12, 563 01 Lanškroun

Telekomunikace

Území MAS Lanškrounsko je poměrně dobře pokryto mobilním signálem všech hlavních telefonních operátorů (O2, T-mobile, Vodafone). Jedinou oblastí, kde je pokrytí pouze částečné, je část katastrálního území obcí Strážná a Cotkytle, např. místní část Janoušov.

3.1.4 Doprava

Dopravní dostupnost a dopravní obslužnost patří k základním stabilizačním či rozvojovým faktorům každého území tedy i území obcí MAS Lanškrounsko.

3.1.4.1 Silniční doprava

K dopravní obsluze území slouží síť pozemních komunikací. Územím obcí MAS Lanškrounsko neprochází žádná dálnice ani rychlostní komunikace. Nejbližší napojení na dálnici D1 je 122 km vzdálený exit 90 u Humpolce, na dálnici D11 exit 84 u obce Sedlice vzdálený 100 km a na rychlostní komunikaci dálničního typu R35 u Mohelnice (39 km, cca 50 minut).

Základem silniční sítě regionu jsou tak silnice I. a II. třídy (zejména severojižní I/43 a západovýchodní II/315) doplněné silnicemi III. třídy a místními komunikacemi.

Silnice I. třídy

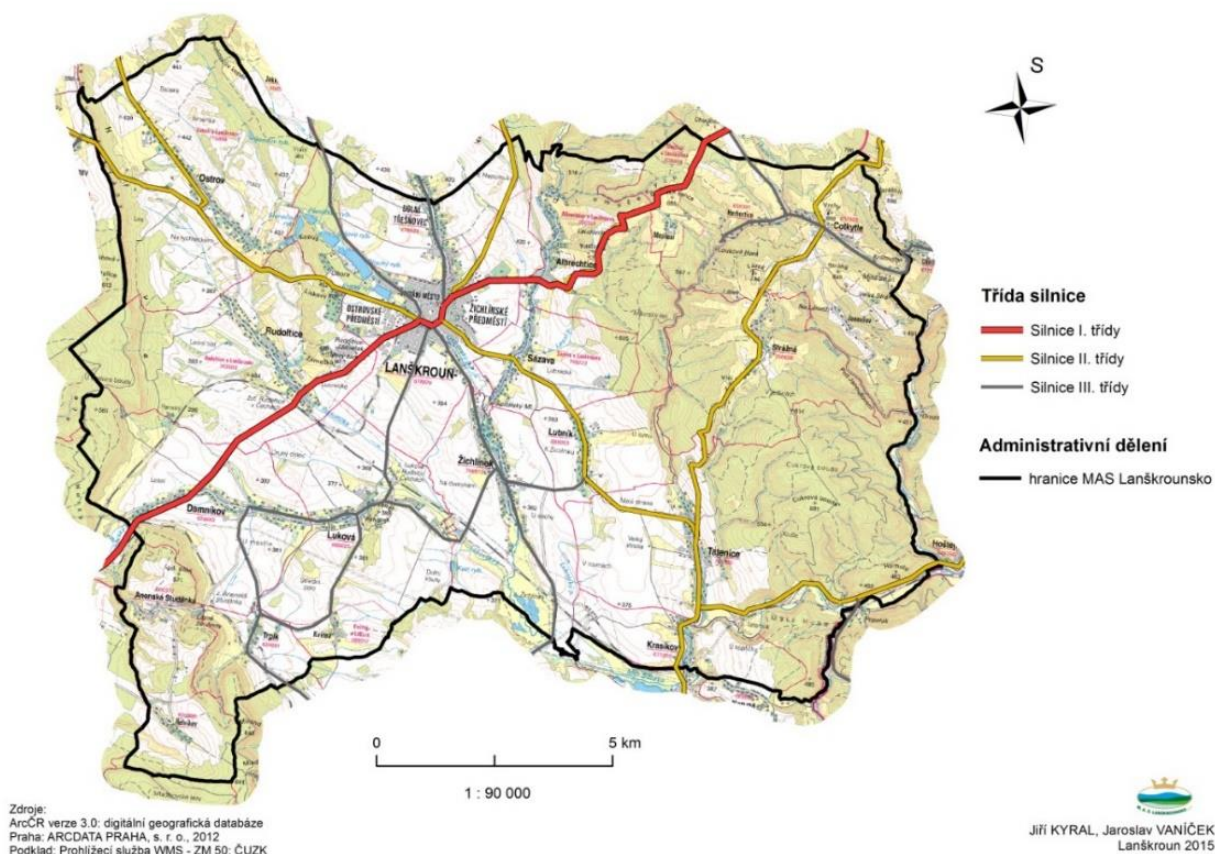
Na řešeném území se nachází jedna silnice I. třídy: I/43 (Brno-Královo Pole – Sebranice – Svitavy – Svitavy-Lačnov – Třebovice – Lanškroun – Štítý – Červená Voda – Králíky – Dolní Lipka – státní hranice s Polskem).

Její průběh územím MAS Lanškrounsko: I/43 (Svitavy) – Damníkov – Rudoltice – Lanškroun – Albrechtice – Cotkytle – Horní Heřmanice – (Štítý). Umožňuje spojení se sousedními SO ORP Zábřeh, Králíky, Česká Třebová a Svitavy.

Silnice II. třídy

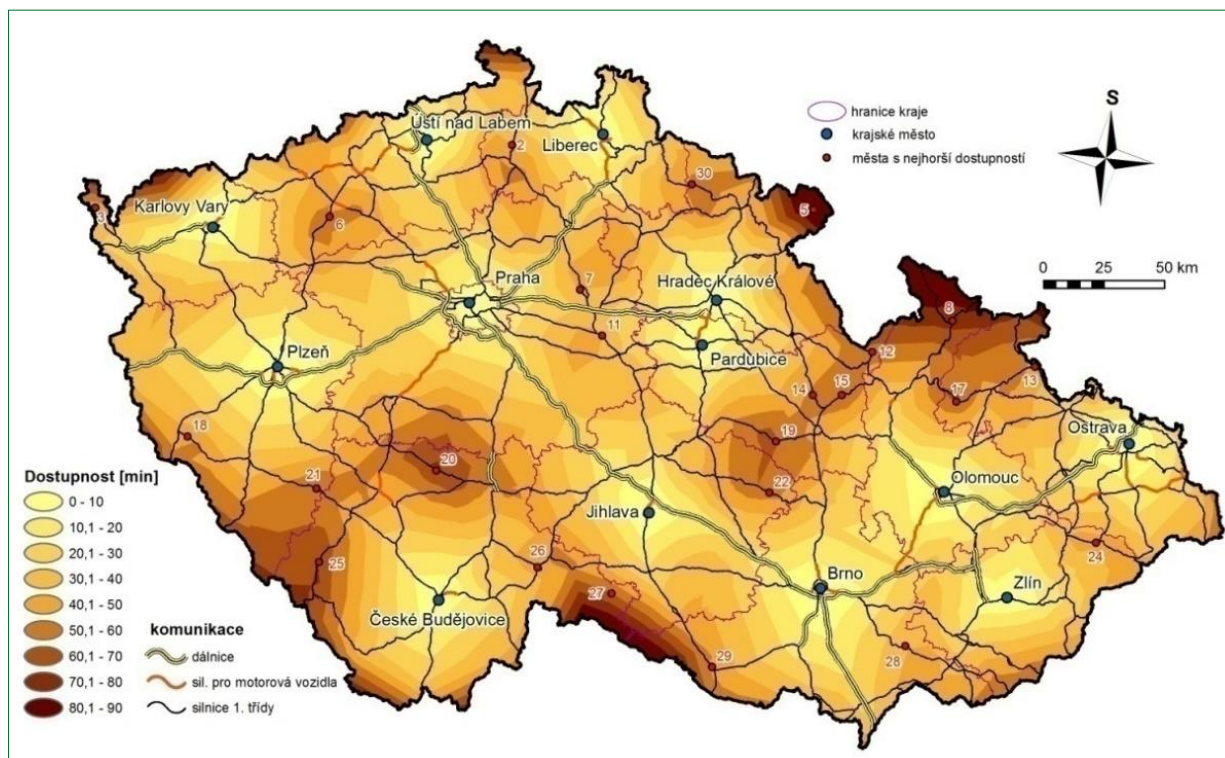
- II/311 – Lanškroun – (Horní Čermná – Jablonné nad Orlicí – Zákoutí) – propojení směrem na sever (SO ORP Žamberk).
- II/313 – (Dolní Dobrouč) – Ostrov – propojení severozápadním směrem (SO ORP Ústí nad Orlicí).
- II/315 – (Týniště – Choceň – Ústí nad Orlicí) – Ostrov – Lanškroun – Sázava – Lubník – Tatenice – (Zábřeh na Moravě – Úsov) – propojuje ORP Ústí nad Orlicí, Lanškroun a Zábřeh.

- II/368 – (Letovice – Moravská Třebová) – Krasíkov – Tatenice – Strážná – Cotkytle – (Štítý – Rovensko) – propojuje obce ve východní části území a zajišťuje spojení se SO ORP Moravská Třebová a Zábřeh.



Obrázek 17 Silniční síť na území MAS Lanškrounsko

Následující mapa poukazuje na existenci dopravní periferie přímo na území MAS Lanškrounsko a to z pohledu dostupnosti krajských měst. Město Lanškroun je v mapě vyznačeno č. 15. Mapa zahrnuje již většinu projednávaných návrhů k změně zákona o pozemních komunikacích. Z výsledné mapy tedy vyplývá, že se jedná o dopravní periferní oblast, které by velice pomohla stavba rychlostní komunikace R35 (případně jejich dalších přípojek (v případě města Lanškroun I/43), která by nejen v oblast MAS Lanškroun zlepšila výrazně dopravní napojení na stávající dálniční síť, ale také by území poskytlo větší atraktivitu pro investory.



Zdroj: OUTRATA, D., VANÍČEK J. (2013)

Obrázek 18 Dostupnost krajských měst v rámci České republiky



MÍSTNÍ AKČNÍ SKUPINA LANŠKROUNSKO, Z.S.
Nám. J.M. Marků 12, 563 01 Lanškroun

Tabulka 10 Délka komunikací v obcích MAS Lanškrounsko

Obec	Komunikace I.třídy	Komunikace II.třídy	Komunikace III.třídy	Místní komunikace	Celkem
Albrechtice	5,0	0,0	0,0	5	10,0
Anenská Studánka	0,0	0,0	5,5	8	13,5
Cotkytle	2,2	4,1	10,2	10	26,5
Damník	2,9	0,0	6,5	10	19,4
Krasíkov	0,0	1,5	0,3	36	37,8
Lanškroun	3,8	7,2	11,4	3	25,4
Lubník	0,0	2,1	0,8	10	12,9
Luková	0,0	0,0	8,6	11	19,6
Ostrov	0,0	8,2	0,6	15	23,8
Rudoltice	3,8	1,3	3,0	5	13,1
Sázava	0,0	2,7	0,0	6	8,7
Strážná	0,0	4,3	0,0	2	6,3
Tatenice	0,0	12,9	0,1	14	27,0
Trpík	0,0	0,0	3,1	2	5,1
Žichlínek	0,0	0,0	8,7	8	16,7
MAS Lanškrounsko	17,7	44,3	58,8	145	265,8

Zdroj: ŘSD, obce MAS Lanškrounsko

Z předcházející tabulky je zřejmé, že většina obcí kromě Anenské Studánky, Lukové, Trpíku a Žichlíneku leží na silnici I. nebo II. třídy. Na území se nachází 265,8 km silnic, z toho 120,8 km spravuje Ředitelství silnic a dálnic a Pardubický kraj (silnice I. – III. třídy) a 145 km mají na starosti obce (místní komunikace). Technický stav převážné většiny silnic si však žádá rekonstrukci a modernizaci. Silnice I. třídy I/43 procházející centrem Lanškrouna je zcela nevhodná. Výstavba plánovaného obchvatu města Lanškrouna je naplánována na rok 2018, avšak vzhledem ke zdržení výstavby rychlostní silnice R35 dojde pravděpodobně k odkladu.



MÍSTNÍ AKČNÍ SKUPINA LANŠKROUNSKO, Z.S.
Nám. J.M. Marků 12, 563 01 Lanškroun

Nejvytíženějším úsekem z hlediska průjezdů všech vozidel je Lanškroun, což vyplývá ze sčítání silniční dopravy z roku 2010. Dle sčítání ŘSD na nejhorším úseku projede za den 11 476 vozidel.

Největší rozsah místních komunikací je v městě Lanškroun a dále v obcích Ostrov, Tatenice a Krasíkov. V celkem 6 obcích je rozsah místních komunikací větší než 10 km. Na základě diskuse se starosty obcí MAS Lanškrounsko vyplývá, že vlastnictví místních komunikací je jednou z největších majetkových i provozních zátěží všech obcí.

Existence chodníků je běžná ve městě Lanškroun, kde téměř všechny komunikace jsou doprovázeny chodníky. Jinde jsou chodníky pouze u obcí s jasně definovaným soustředěným centrem obce, případně v blízkosti škol. V poslední době je však zřejmý nárůst výstavby nových chodníků, související zejména se zájmem obcí o zvýšení bezpečnosti svých občanů.

Tabulka 11 Délka chodníků v obcích, které poskytly údaje

Obec	Délka chodníků (km)
Albrechtice	0,2
Krasíkov	1,2
Lubník	2,9
Luková	0,4
Ostrov	0,8
Rudoltice	0,5
Sázava	0,3
Strážná	0,07
Trpík	0,3



MÍSTNÍ AKČNÍ SKUPINA LANŠKROUNSKO, Z.S.
Nám. J.M. Marků 12, 563 01 Lanškroun

3.1.4.2 Vyjížd'ka z/do obcí

Nejvyšší podíl vyjíždějících měly obce s dobrým dopravním spojením do Lanškrouna (Sázava, Lubník nebo Albrechtice), ale i například Damníkovi, u kterého byla vysoká hodnota způsobena nedostatkem pracovních míst. Poměrně vysoké číslo u Lanškrouna, centra dojížd'ky, je zapříčiněno vysokým podílem vyjíždějících v rámci města. Naopak nejnižší podíl vyjíždějících měla Anenská Studánka a Trpík, obce s horší dostupností do Lanškrouna. Nízký podíl vyjíždějících má také Ostrov, kde je to ovlivněno působností firmy Forez s.r.o. Do jiného kraje vyjíždí v nadpoloviční většině studenti. Do zahraničí vyjížděl minimální počet obyvatel.

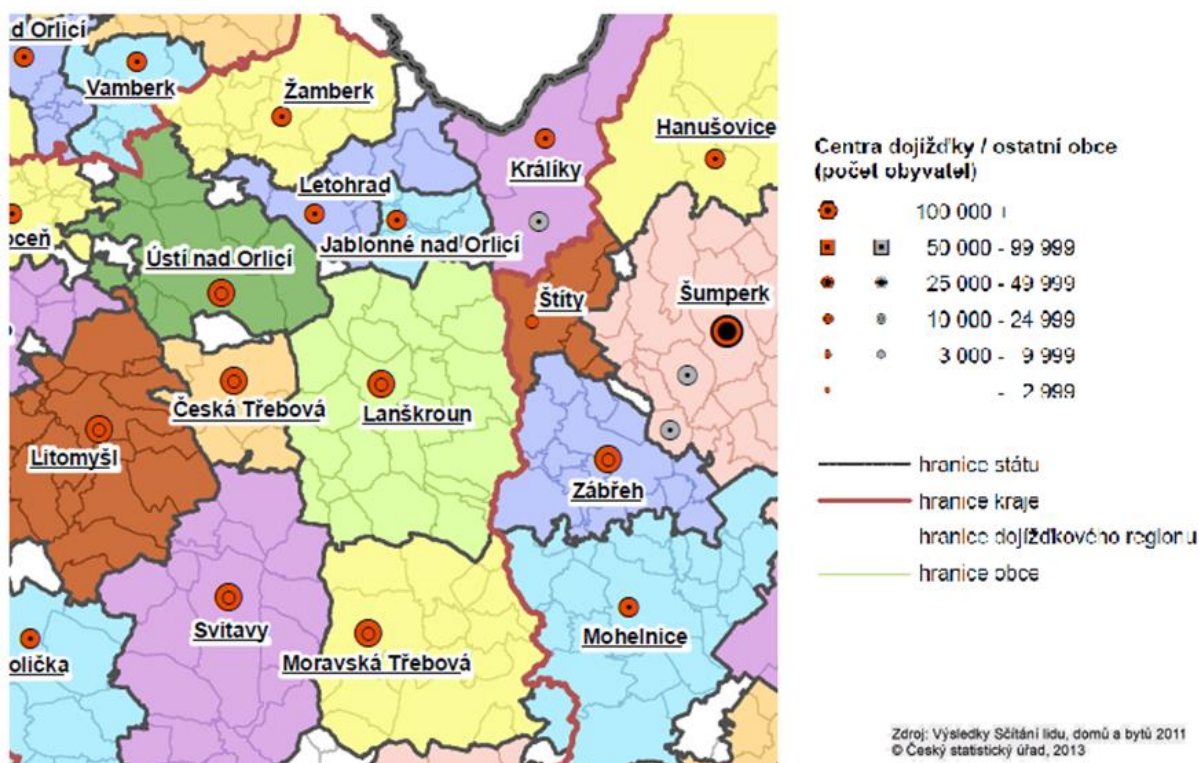
Tabulka 12 Počet vyjíždějících osob z obcí MAS Lanškrounsko

Obce	Účel vyjížd'ky	Vyjíždějící do škol/zaměstnání	Vyjíždějící denně	Vyjíždějící celkem	Podíl ze všech obyvatel obce
Albrechtice	Zaměstnaní	113	91	152	39,5
	Žáci a studenti	39	31		
Anenská Studánka	Zaměstnaní	15	10	25	15,6
	Žáci a studenti	10	9		
Cotkytle	Zaměstnaní	69	54	118	37,7
	Žáci a studenti	49	34		
Damníkovi	Zaměstnaní	199	155	259	42,8
	Žáci a studenti	60	34		
Krasíkov	Zaměstnaní	65	52	93	33,7
	Žáci a studenti	28	24		
Lanškroun	Zaměstnaní	1781	444	2540	31,3
	Žáci a studenti	759	140		
Lubník	Zaměstnaní	89	79	127	42,2
	Žáci a studenti	38	29		
Luková	Zaměstnaní	141	98	196	31,7
	Žáci a studenti	55	41		
Ostrov	Zaměstnaní	88	55	135	22,4
	Žáci a studenti	47	35		
Rudoltice	Zaměstnaní	384	303	520	31,9
	Žáci a studenti	136	93		
Sázava	Zaměstnaní	140	115	224	45,3
	Žáci a studenti	84	67		
Strážná	Zaměstnaní	18	17	30	34,1
	Žáci a studenti	12	11		

Tatenice	Zaměstnaní	172	140	238	32,3
	Žáci a studenti	66	28		
Trpík	Zaměstnaní	10	6	13	19,1
	Žáci a studenti	3	2		
Žichlínek	Zaměstnaní	189	125	282	33,6
	Žáci a studenti	93	62		

Zdroj: ČSÚ (a), vlastní zpracování

Z následující mapy vyplývá, že město Lanškroun má větší zázemí v oblasti dojížděky do zaměstnání oproti území MAS Lanškrounsko i ORP Lanškroun, kde se jedná jen o jižní část území. Samotné zázemí vymezené dojížděky dle dat ze SLDB 2011 je rozlehlejší především v jižní části území MAS Lanškrounsko, kde obce Mladějov na Moravě, Rychnov na Moravě, Třebářov a Koruna mají spádovost do města Lanškroun a patří pod ORP Moravská Třebová. Dochází zde tedy k zmenšení dojížděkového zázemí Moravská Třebová a dokazujete to atraktivitu a silné ekonomické zázemí Lanškrouna.



Obrázek 19 Spádová území center dojížděky



MÍSTNÍ AKČNÍ SKUPINA LANŠKROUNSKO, Z.S.
Nám. J.M. Marků 12, 563 01 Lanškroun

3.1.4.3 Železniční doprava

Železniční dopravní síť se nachází pouze v západní a v jihozápadní části území MAS Lanškrounsko, kde prochází souběžně dva ze čtyř tranzitních železničních koridorů Česka:

- II. tranzitní železniční koridor (odbočná větev Přerov – Olomouc - Česká Třebová)
- III. tranzitní železniční koridor (státní hranice s Německem – Cheb – Plzeň – Praha – Česká Třebová – Přerov – Ostrava – Dětmárovice – Mosty u Jablunkova – Žilina (státní hranice se Slovenskem))

Oba koridory v území MAS Lanškrounsko jsou představovány významnou železniční tratí č. 270 Česká Třebová – Zábřeh – Olomouc – Přerov, která je určená pro osobní i nákladní dopravu. Na trať č. 270 navazují i regionální jednokolejné tratě č. 017 a č. 019.

- č. 017 Česká Třebová – Moravská Třebová
- č. 019 Rudoltice v Čechách – Lanškroun

Tyto železniční tratě v území MAS Lanškrounsko umožňují jednak dostupnost krajského města Pardubice, ale i dalších významných měst včetně hl. města Prahy. V následující tabulce je uveden přehled obcí se železničními zastávkami v území MAS Lanškrounsko. Skutečností je, že většina obcí má železniční zastávku ve velké vzdálenosti od centra obce a to i několik kilometrů (Anenská Studánka, Žichlínek, Tatenice).

Tabulka 13 železniční zastávky v území MAS Lanškrounsko

Obec	Číslo žel.tratě	Zastávka
Albrechtice	-	ne
Anenská Studánka	017	ano
Cotkytle	-	ne
Damník	-	ne
Krasíkov	270	ano
Lanškroun	019	ano
Lubník	-	ne
Luková	270	ano
Ostrov	-	ne
Rudoltice	270	ano
Sázava	-	ne
Strážná	-	ne
Tatenice	270	ano
Trpík	017	ano
Žichlínek	270	ano



MÍSTNÍ AKČNÍ SKUPINA LANŠKROUNSKO, Z.S.
Nám. J.M. Marků 12, 563 01 Lanškroun

Zdroj: IDOS, ČD

3.1.4.4 Cyklodoprava

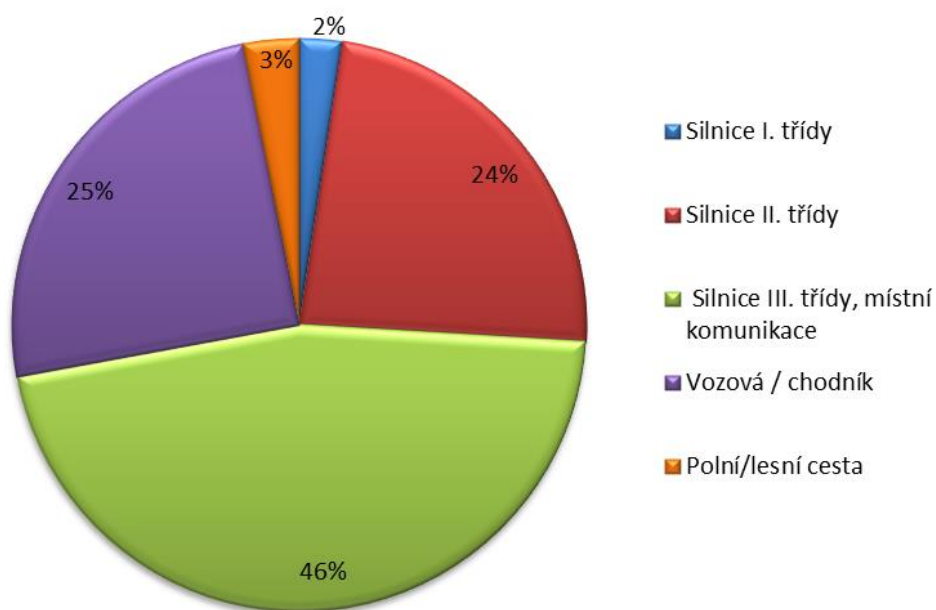
V území MAS Lanškrounsko patří cyklistická doprava k rychle se rozvíjejícím složkám dopravy. V minulých letech také došlo k výstavbě cyklostezek a to v roce 2003– 2004 cyklostezky Lanškroun – Albrechtice (1,8km) a v roce 2013 cyklostezky Lanškroun - Rudoltice (2,6km). Obě cyklostezky významně přispěly ke zvýšení bezpečnosti chodců a cyklistů podél komunikace I/43. V roce 2014 byly zahájeny projektové práce na dalších cyklostezkách a připravují se realizace Lanškroun – Žichlínek, Lanškroun – Sázava a Rudoltice – Česká Třebová a v plánu je i Lanškroun – Luková.

Tabulka 14 Přehled cyklotras na území MAS Lanškrounsko v roce 2015

Číslo trasy	Délka na území MAS Lanškrounsko (km)	Typ komunikace (km)				
		Silnice I. třídy	Silnice II. třídy	Silnice III. třídy	Vozová/chodník	Polní/lesní cesta
521	0,46	-	-	0,46	-	-
4045	3,55	-	-	-	3,55	-
4062	7,5	-	-	5,91	1,59	-
4190	0,27	-	-	0,27	-	-
4221	22,49	0,28	9,95	9,43	2,51	0,32
4222	13,52	0,75	-	9,24	3,53	-
4223	2,71	-	-	2,71	-	-
4224	11,03	-	8,61	1,47	-	0,95
4225	10,42	-	-	4,03	6,39	-
4226	4,05	0,88	-	-	1,97	1,2
6229	291	-	-	2,91	-	-
MAS Lanškrounsko	78,91	1,91	18,56	36,43	19,54	2,47

Zdroj: EAGLESOFT

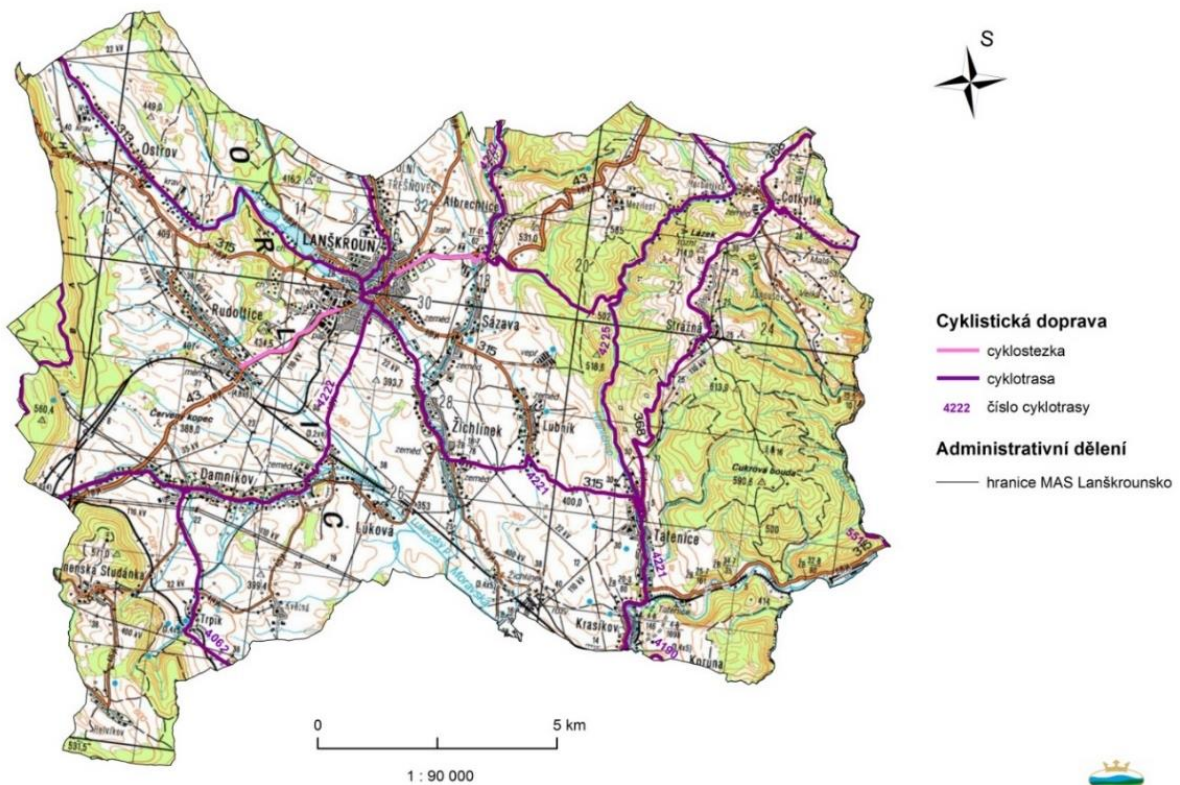
Na území MAS Lanškrounsko je vyznačeno téměř 80 km cyklotras. V předcházející tabulce je uveden přehled všech cyklistických tras, které alespoň zasahují na území MAS Lanškrounsko. Nejvyšší podíl cyklotras je veden po silnici III. třídy nebo po místní komunikaci (46 %). Kategorie vozová/chodník zahrnující také cyklostezku Lanškroun – Albrechtice (cyklostezka Lanškroun – Rudoltice však není v této analýze zahrnuta, jelikož po ní cyklotrasa nevede) má druhý nejvyšší podíl (25 %) a je spolu s polní/lesní cestou, která má zastoupení pouze 3 %, tou nejvhodnější komunikací pro cyklisty. Naopak problematické vzhledem k bezpečnosti cyklistů je vedení cyklotras po silnici I. třídy (2 %) i silnici II. třídy (24 %).



Zdroj: EAGLESOFT

Graf 2 Přehled podílu rozložení komunikací, po kterých jsou vedeny cyklotrasy na území MAS Lanškrounsko v roce 2015

Z následujícího obrázku je patrné, že Lanškroun je centrem cyklistické dopravy, sbíhají se sem cyklotrasy a cyklostezky. Navíc jsou plánované cyklostezky ze Sázavy a Žichlíčku. Spojení ze Sázavy do Lanškrouna je vedeno po silnici II. třídy, pro bezpečnost cyklistů a další rozvoj cyklistické dopravy je tedy stavba této cyklostezky zásadní.



Obrázek 20 Cyklotrasy a cyklostezky na území MAS Lanškrounsko v roce 2015

3.1.4.5 Letecká doprava

Na území obcí MAS Lanškrounsko se nenachází žádné letiště. Nejbližší letiště s travnatými přistávacími drahami a s převážně sportovním využitím se nacházejí v Ústí nad Orlicí (18km od Lanškrouna), ve Starém Městě (16km) a v Žamberku (29km).

Betonovou přistávací drahou je vybavené letiště ve Vysokém Mýtě (40km), které má status letiště s občasným mezinárodním provozem (na požádání přepravce je zde možné provedení celního odbavení).

Nejbližší mezinárodní letiště ovšem jen se smíšeným provozem je v Pardubicích (vzdálenost 90 km od Lanškrouna). Nejbližší mezinárodní letiště s pravidelnými linkami je až v Brně – Tuřanech (108 km). Mezinárodní letiště Václava Havla v Praze je vzdálené 228km, tedy téměř 3 hodiny jízdy autem (2hod 42 min) Letiště Ostrava – Mošnov je vzdáleno 180 km, což představuje asi dvě hodiny jízdy autem.



MÍSTNÍ AKČNÍ SKUPINA LANŠKROUNSKO, Z.S.
Nám. J.M. Marků 12, 563 01 Lanškroun

3.1.4.6 Vodní doprava

V řešeném území se nenachází žádná vodní cesta. Nejbližším splavným tokem je Labe ve Chvaleticích (99 km od Lanškrouna).

Regionem prochází Labská větev uvažovaného průplavního spojení Dunaj – Odra – Labe. Dotčenými obcemi jsou Damníkov, Luková a Trpík. S realizací se ovšem v nejbližší době nepočítá.

3.1.4.7 Hromadná doprava

Veřejnou hromadnou dopravu na území obcí MAS Lanškrounsko zajišťují autobusová linková doprava a železnice. Analýza dopravní obslužnosti území hromadnou dopravou byla provedena zjištěním počtu spojů z jednotlivých obcí území MAS Lanškrounsko do Lanškrouna ve středu 24. 6. 2015 v intervalu od 5h do 8h (odjezd spoje po 5h a příjezd před 8h), který by měl reflektovat cestu obyvatel do zaměstnání nebo škol v Lanškrouně, popřípadě k lékaři apod. Dále byla ve stejný den stejnou metodikou zjištěna dostupnost obcí Lanškrounska hromadnou dopravou při cestě z Lanškrouna v intervalu od 14h do 17h. Tento interval by měl reflektovat cestu ze zaměstnání nebo škol. Také byla zjišťována minimální a maximální doba jízdy a vzdálenost daného spoje. Spoje, které měly oproti ostatním výrazně až nesmyslně dlouhou dobu jízdy a vzdálenost, byly z analýzy vyloučeny. Problematická byla obec Cotkytle, neboť některé spoje odjíždí z poměrně vzdálených obecních částí (Mezilesí vzdálené cca 5,5km a Herbortice vzdálené cca 1,5 km od středu obce Cotkytle), proto byla hodnocena dostupnost centra obce a nebylo do toho započítána dostupnost Mezilesí, které mělo vlastní kolonku v tabulce.



MÍSTNÍ AKČNÍ SKUPINA LANŠKROUNSKO, Z.S.
Nám. J.M. Marků 12, 563 01 Lanškroun

Tabulka 15 Dostupnost Lanškrouna hromadnou dopravou v ranních hodinách z obcí MAS Lanškrounsko ve středu 24. 6. 2015

Obec	Počet spojení (Odjezd od 5 h, příjezd do 8 h)	Doba jízdy (v minutách)		Vzdálenost (v kilometrech)	
		minimální	maximální	minimální	maximální
Albrechtice	3	10	11	4	4
Anenská Studánka	3	42	60	13	18
Helvíkov	0	–	–	–	–
Cotkytle	3	43	44	19	20
Janoušov	2	66	77	21	34
Herbortice	1	53	53	23	23
Mezilesí	3	19	26	10	14
Damnínov	4	22	10	41	15
Krasíkov	6	20	25	11	14
Lubník	4	13	21	6	8
Luková	6	10	19	5	7
Květná	2	16	28	7	7
Ostrov	5	10	21	7	10
Rudoltice	11	4	12	2	6
Sázava	7	6	9	3	3
Strážná	2	33	38	14	15
Tatenice	6	19	28	10	16
Trpík	3	35	65	11	20
Žichlínek	7	15	18	6	11

Zdroj: IDOS, vlastní zpracování

Každá obec má zajištěné minimálně 2 spoje do Lanškrouna ve zvoleném ranním intervalu. Nejlepší dopravní obslužnost mají Rudoltice (využívá autobusy i vlaky), i díky své blízkosti k Lanškrounu, s 11 spoji, odkud se do Lanškrouna dá dostat za 4 – 12 minut. Velmi dobře dopravně obsluženými obcemi jsou také se 7 spoji obec Sázava (v Lanškrouně za 6 – 9 minut) a Žichlínek (v Lanškrouně za 15 – 18 minut). Nejhůře na tom v dostupnosti veřejnou dopravou je obec Strážná, která má pouze 2 spojení do Lanškrouna (časově 33 a 38 minut). O moc lépe na tom nejsou se 3 spojeními také Albrechtice (10 – 11 minut do Lanškrouna), Anenská Studánka (42 – 60 minut do Lanškrouna), Cotkytle (43 – 44 minut do Lanškrouna) a Trpík (v Lanškrouně za 35 – 65 minut). Anenská Studánka a Trpík jsou na tom s časovou dostupností do Lanškrouna nejhůře ze všech obcí. Albrechtice se vzdáleností pouze 4 km od centra MAS mají poněkud málo spojení.

Doba dojížděky většinou odpovídá jak vzdálenosti, tak geografické poloze. U některých obcí (např. Trpík) pak hraje hlavní roli trasa spoje, která není vždy přímá do města Lanškrouna. Délka trvání cesty přesahující podstatně dobu cesty autem může být často limitujícím faktorem pro ochotu využívat veřejnou dopravu.

Speciální analyzovanou skupinou byly obecní části – v tabulce uvedeny kurzívou. Vybrány byly takové, které jsou výrazně vzdálené od centra obce. Odtud je patrné, že v Helvíkově, což je



MÍSTNÍ AKČNÍ SKUPINA LANŠKROUNSKO, Z.S.
Nám. J.M. Marků 12, 563 01 Lanškroun

obecní část Anenské studánky, naprosto chybí obslužnost hromadnou dopravou. Velmi špatně na tom je také Janoušov, obecní část Cotkyně, odkud trvá cesta do Lanškrouna více než hodinu.

Tabulka 16 Dostupnost obcí MAS Lanškrounska hromadnou dopravou při cestě z Lanškrouna v odpoledních hodinách ve středu 24. 6. 2015

Obec	Počet spojení (Odjezd od 14 h, příjezd do 17 h)	Doba jízdy (v minutách)		Vzdálenost (v kilometrech)	
		minimální	maximální	minimální	maximální
Albrechtice	2	8	8	4	4
Anenská Studánka	3	28	73	14	30
<i>Helvíkov</i>	<i>0</i>	<i>–</i>	<i>–</i>	<i>–</i>	<i>–</i>
Cotkyně	3	46	50	19	24
<i>Janoušov</i>	<i>2</i>	<i>39</i>	<i>42</i>	<i>20</i>	<i>21</i>
<i>Herbortice</i>	<i>1</i>	<i>32</i>	<i>32</i>	<i>17</i>	<i>17</i>
<i>Mezílesí</i>	<i>3</i>	<i>16</i>	<i>39</i>	<i>10</i>	<i>23</i>
Damnínov	3	18	19	10	10
Krasínov	5	18	28	13	14
Lubník	5	12	18	6	8
Luková	5	9	12	5	7
<i>Květná</i>	<i>2</i>	<i>15</i>	<i>15</i>	<i>7</i>	<i>7</i>
Ostrov	5	10	19	7	10
Rudoltice	11	4	19	3	9
Sázava	7	7	7	3	3
Strážná	3	26	35	14	15
Tatenice	7	17	22	10	16
Trpík	3	22	63	12	32
Žichlínek	7	9	16	4	11

Zdroj: IDOS

Analýza dostupnosti obcí při cestě z Lanškrouna ve zvoleném odpoledním intervalu doznala oproti ranní analýze mírných změn. Rudoltice jsou na tom opět nejlépe, když do nich míří 11 spojů hromadné dopravy. Spojení do Sázavy, Žichlíneku a tentokrát také do Tatenice obstarává 7 spojů. Naopak velmi špatně na tom jsou Albrechtice, do kterých míří ve sledovaném intervalu pouze 2 autobusy, což konkrétně u Albrechtic je nedostačující. Pouze 3 spoje jsou cíleny opět do Anenské Studánky, Cotkyně, Strážné (ráno pouze 2 spoje ze Strážné do Lanškrouna), Trpíku a oproti ranní analýze také do Damnínova.

3.1.4.8 Hraniční přechody

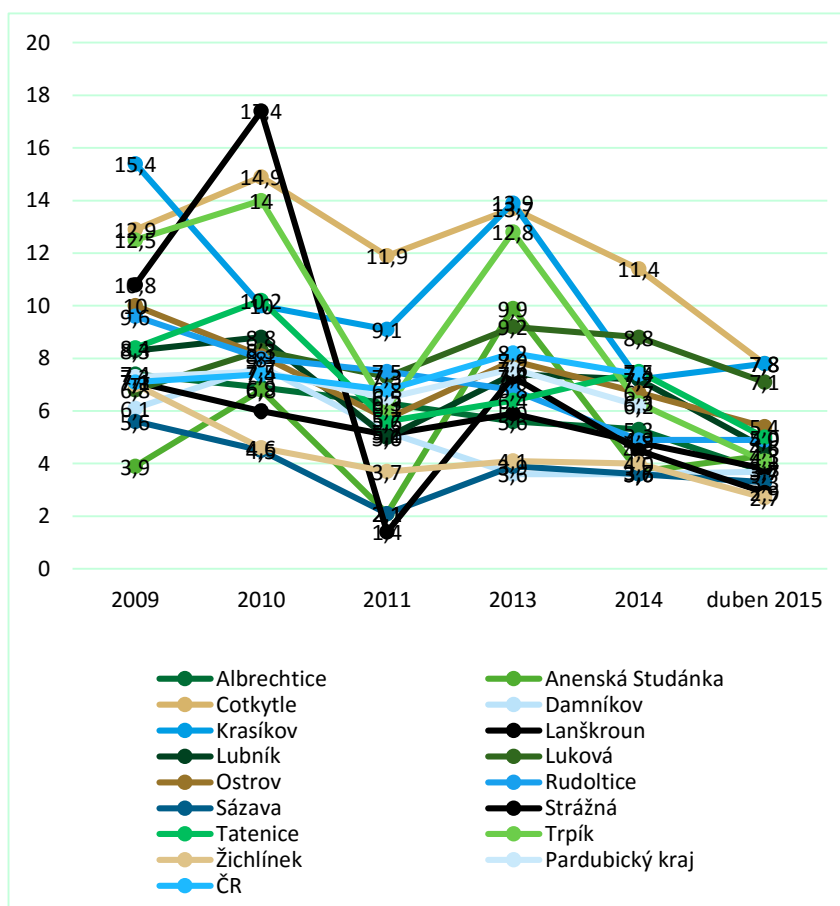
Na území MAS Lanškrounsko není žádný hraniční přechod. Nejbližší hraniční silniční přechod je přechod Dolní Lipka/Boboszów do Polska nacházející se 45 km od Lanškrouna na silnici I/43

3.1.5 Ekonomika a hospodářství

3.1.5.1 Trh práce

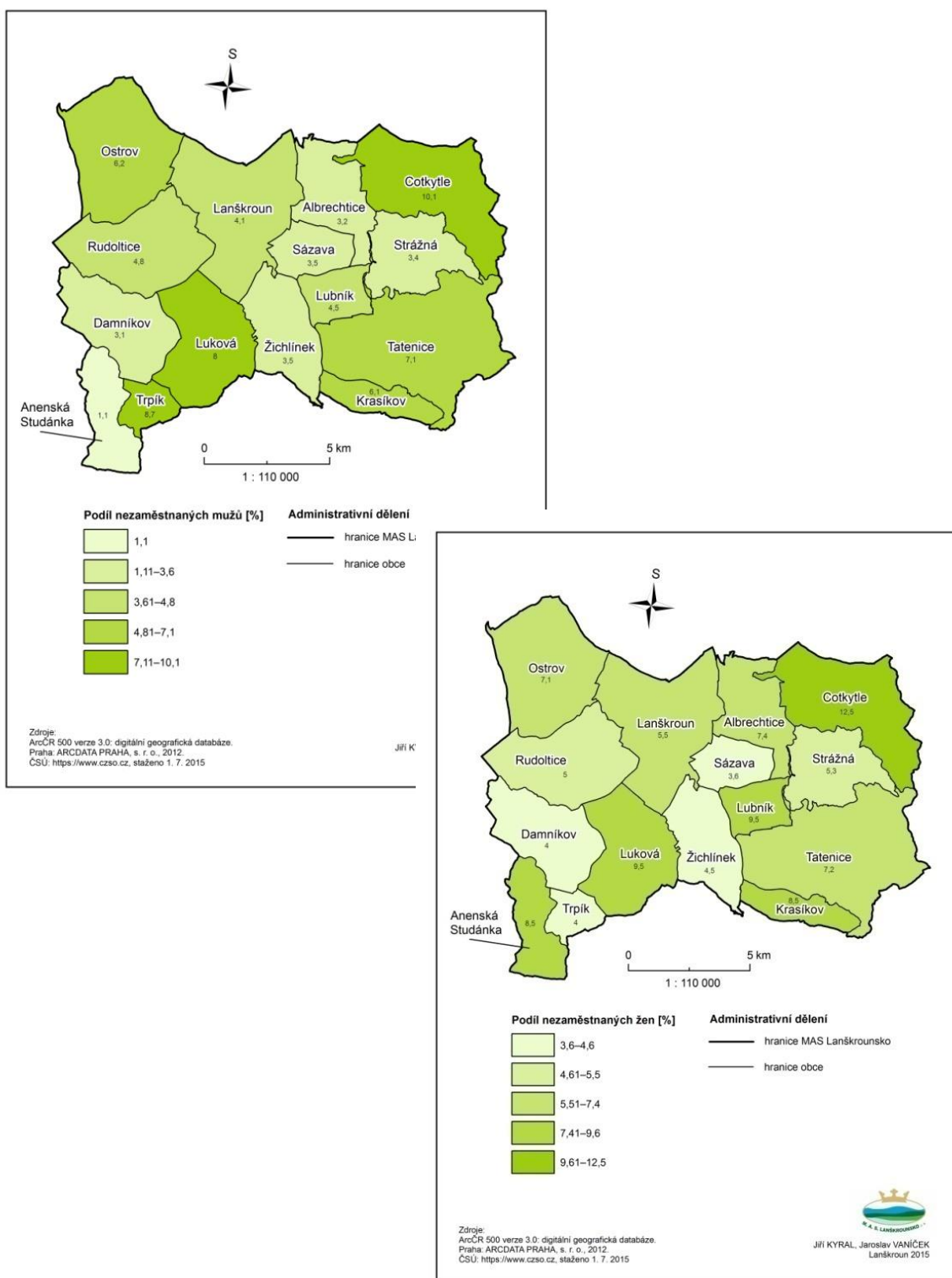
Nezaměstnanost

Základním parametrem pro hodnocení nezaměstnanosti je od roku 2013 podíl nezaměstnaných osob, což je podíl dosažitelných uchazečů o zaměstnání ve věku 15-64 let ze všech obyvatel ve stejném věku. Do roku 2012 byla parametrem tzv. míra registrované nezaměstnanosti, což byl podíl všech dosažitelných uchazečů k ekonomicky aktivním osobám. V následujícím grafu je prezentován vývoj nezaměstnanosti v území MAS Lanškrounsko od roku 2009, když údaje z let 2009-2011 jsou dle zdroje ČSÚ přepočteny již na nový, porovnatelný parametr, tedy na podíl nezaměstnaných osob. V grafu chybí rok 2012, který není v době zpracování této analýzy k dispozici (týká se i všech dalších tabulek vztažených k hodnocení trhu práce).



Zdroj: ČSÚ (d)

Obrázek 21 Vývoj podílu nezaměstnaných osob v obcích MAS Lanškrounsko v letech 2009 – 2015



Obrázek 22 Podíl nezaměstnaných mužů a žen (vpravo) k 31. 12. 2014

Tabulka 17 Vývoj podílu specifických skupin nezaměstnaných osob mezi prosincem 2013 a 2014

Obec	2013 (31. 12.)				2014 (31. 12.)			
	Počet uchazečů	Podíl uchazečů OZP [%]	Podíl uchazečů do 18 let [%]	Podíl uchazečů absolventů [%]	Počet uchazečů	Podíl uchazečů OZP [%]	Podíl uchazečů do 18 let [%]	Podíl uchazečů absolventů [%]
Albrechtice	17	10,5	0,0	0,0	17	5,9	0,0	11,8
Anenská Studánka	5	14,3	0,0	7,1	5	0,0	0,0	0,0
Cotkytle	27	11,8	0,0	8,8	27	7,4	3,7	3,7
Damník	17	27,8	0,0	11,1	17	23,5	0,0	5,9
Krasíkov	16	12,9	0,0	9,7	16	12,5	0,0	6,3
Lanškroun	323	10,3	1,0	5,6	323	9,9	0,6	5,0
Lubník	17	16,7	0,0	0,0	17	35,3	0,0	0,0
Luková	43	11,1	2,2	2,2	43	4,7	2,3	2,3
Ostrov	31	2,8	0,0	5,6	31	3,2	0,0	3,2
Rudoltice	64	9,3	0,0	4,7	64	14,1	0,0	6,3
Sázava	16	23,5	0,0	11,8	16	25,0	0,0	12,5
Strážná	3	20,0	0,0	0,0	3	33,3	0,0	0,0
Tatenice	43	20,5	0,0	5,1	43	14,0	0,0	7,0
Trpík	3	0,0	0,0	0,0	3	0,0	0,0	0,0
Žichlínek	27	14,8	0,0	3,7	27	14,8	0,0	11,1
MAS Lanškrounsko	804	11,6	0,6	5,5	652	11,3	0,6	5,4
Pardubický kraj	27206	12,9	0,8	5,5	21 847	14,5	0,8	5,3
Česko	608262	10,4	0,7	4,4	535 849	11,3	0,7	4,3

Zdroj: ČSÚ (d)

Z údajů vyplývá, že dlouhodobě je největší nezaměstnanost v obci Cotkytle, kde se podíl nezaměstnaných osob pohybuje nad 11 %. Zajímavý vývoj je patrný u obce Strážná, kde byl podíl nezaměstnaných osob v roce 2010 17,4 % a v roce 2014 jen 4,5 %. Toto je vysvětlitelné lokalizací podnikatelských aktivit firmy TWIST do obce Strážná (firma v konkurzu), nahrazena firmou Viscuma, Plastic od roku 2011. U menších obcí je zřejmé větší kolísání podílu nezaměstnaných osob, což je dáno právě velikostí obcí. U větších obcí (Damník, Tatenice, Žichlínek, Rudoltice) je zaznamenán snižující se trend v nezaměstnanosti, stejně jako u města Lanškrouna. V roce 2014 byla v 8 obcích menší nezaměstnanost, než je průměr Pardubického kraje a u 12 obcí než je průměr Česka.

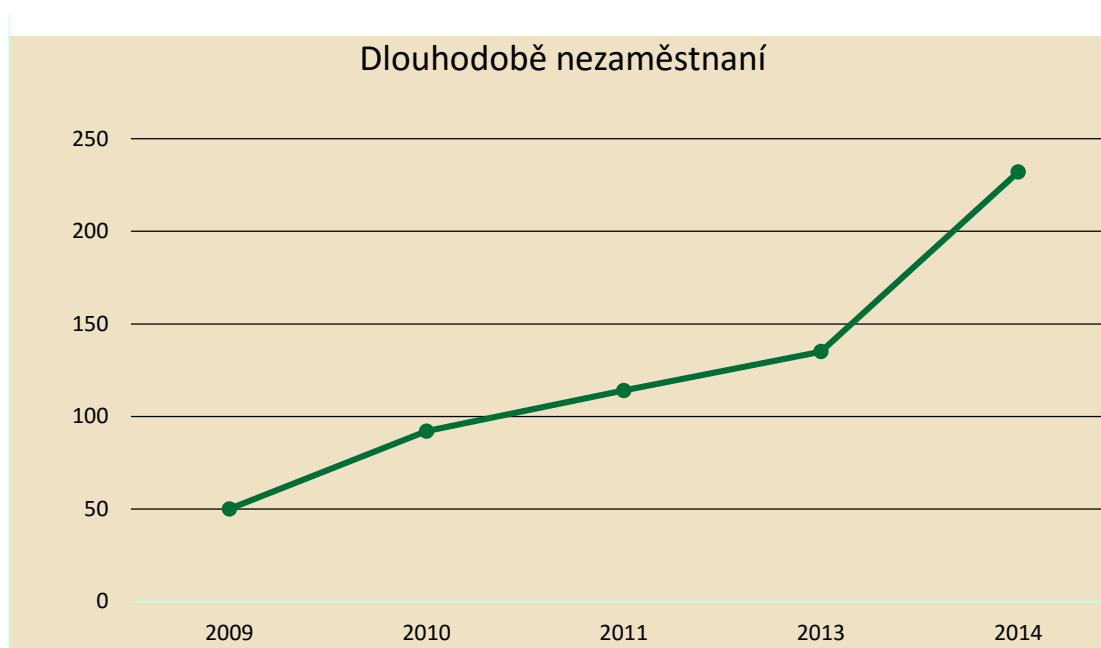
Tabulka hodnotí vývoj tzv. dlouhodobé nezaměstnanosti. Na rozdíl od předcházející tabulky, kde se mohou v údajích projevit různé objektivní vlivy, v této tabulce najdeme údaje o uchazečích, kteří jsou v evidencích uchazečů práce dlouhodobě.

Tabulka 18 Vývoj uchazečů o práci v obcích území MAS Lanškrounsko, kteří jsou v evidenci dlouhodobě (24 měsíců a více)

Obec	2009	2010	2011	2013	2014
Albrechtice	1	2	1	3	3
Anenská Studánka	0	2	0	3	2
Cotkytle	1	3	5	5	13
Damníkov	2	5	7	3	7
Krasíkov	0	0	1	5	8
Lanškroun	36	52	59	68	133
Lubník	1	2	4	5	4
Luková	0	2	6	12	17
Ostrov	4	4	5	5	5
Rudoltice	2	9	14	12	21
Sázava	0	3	2	2	6
Strážná	0	0	0	0	1
Tatenice	1	5	5	6	1
Trpík	1	2	1	0	0
Žichlínek	1	1	4	6	11
MAS Lanškrounsko	50	92	114	135	232

Zdroj: ČSU (d)

Graf 3 Trend vývoje dlouhodobě nezaměstnaných osob mezi roky 2009 a 2014





MÍSTNÍ AKČNÍ SKUPINA LANŠKROUNSKO, Z.S.
Nám. J.M. Marků 12, 563 01 Lanškroun

Z údajů je zřejmý trend navyšování počtů takovýchto uchazečů u většiny obcí, což může mít i vážné sociální dopady. Zajímavý je také relativně velký skok v počtu těchto uchazečů mezi roky 2013 a 2014, což může mít i souvislost s ekonomickou recesí v tomto období.

Dalším důležitým hodnoceným parametrem je vývoj uplatnění absolventů škol po ukončení vzdělání. Tento vývoj je v území MAS Lanškrounsko znázorněn v tabulce níže.

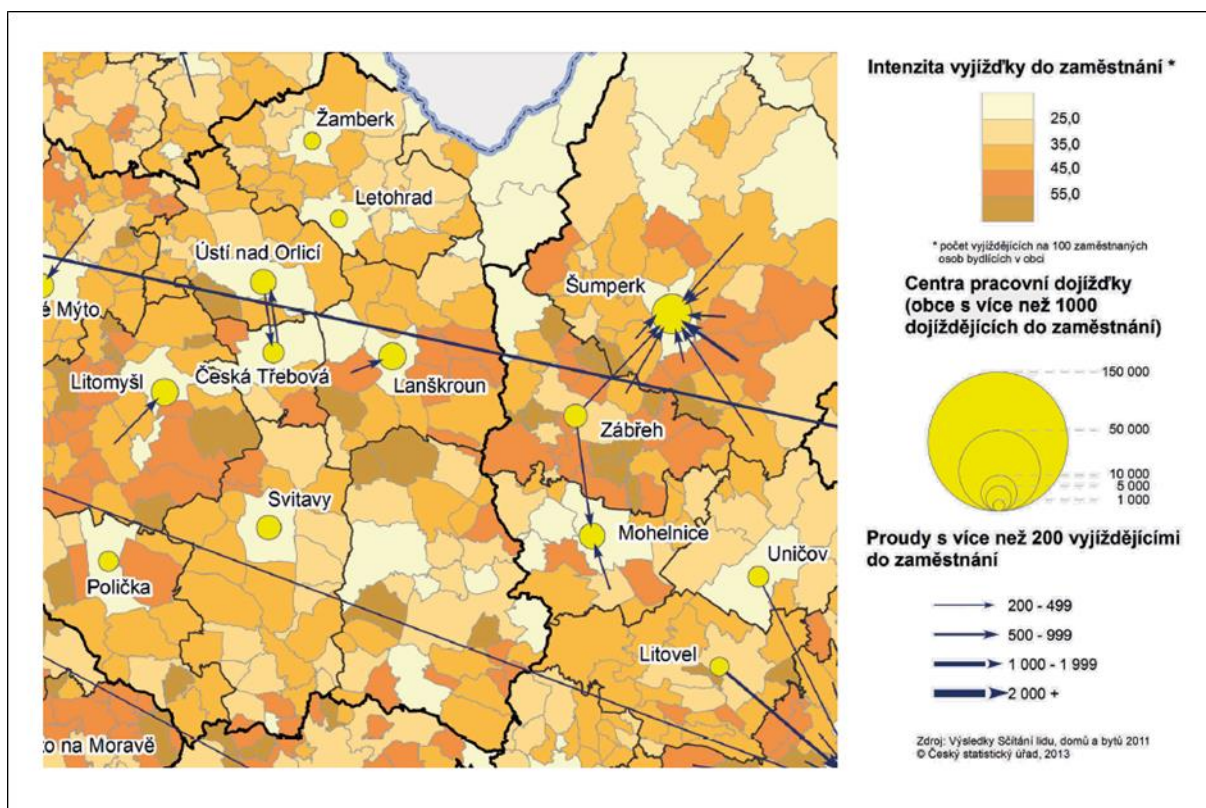
Tabulka 19 Vývoj uchazečů o práci – absolventů v obcích území MAS Lanškrounsko

Obec	2009	2010	2011	2013	2014
Albrechtice	3	3	3	0	2
Anenská Studánka	1	0	0	1	0
Cotkytle	5	1	2	3	1
Damníkov	2	0	1	2	1
Krasíkov	4	1	0	3	1
Lanškroun	38	25	17	23	16
Lubník	0	0	1	0	0
Luková	2	0	4	1	1
Ostrov	1	2	4	2	1
Rudoltice	6	4	0	4	4
Sázava	1	1	1	2	2
Strážná	0	0	0	0	0
Tatenice	3	5	4	2	3
Trpík	0	0	1	0	0
Žichlínek	4	4	2	1	3
MAS Lanškrounsko	70	46	40	44	35

Zdroj: ČSU (d)

Z tabulky je zřejmé, že počty neuplatněných absolventů jsou relativně setrvalé, jen u města Lanškrouna je naznačen sestupný trend. Tato skutečnost je pro region pozitivní a odráží snahu zaměstnavatel nabídnout absolventům pracovní místa

Obr. č. 23 poskytuje přehled intenzity vyjížďky do zaměstnání a vymezuje centra pracovní dojížďky s největšími proudy. V rámci území MAS je zachycena největší vyjížďková činnost (nad 45%) u obcí: Rudoltice, Albrechtice, Sázava, Cotkytle a Strážná, u obce Damníkov je poté podíl obyvatel vyjíždějících do zaměstnání nejvyšší s hodnotou nad 55 %. U Ostrova je dosažená hodnota nejnižší (a to pod 25 %) s důvodu výskytu velké firmy Forez, s. r. o. a Lanškrouna, kde je nízký výskyt s důvodu velkého výskytu pracovních míst. Město Lanškroun bylo vymezeno i z hlediska centra dojížďky je největším proudem z území mas je dojížďka z obce Rudoltice, celková hodnota dojížďky je na hodnotě 2519, tedy se jedná o největší dojížďkové centrum v okrese Ústí nad Orlicí.



Obrázek 23 Vyjížděka a dojížděka do zaměstnání v roce 2011 (Zdroj: CSÚ (a))



MÍSTNÍ AKČNÍ SKUPINA LANŠKROUNSKO, Z.S.
Nám. J.M. Marků 12, 563 01 Lanškroun

3.1.5.2 Podnikatelské subjekty

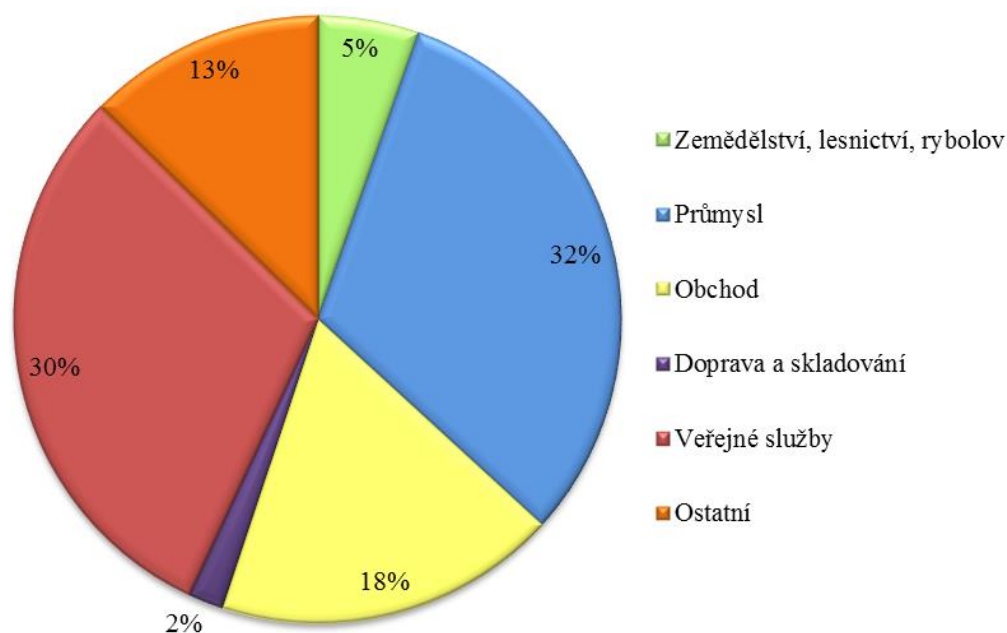
Následně je provedena analýza ekonomicky aktivních subjektů dle dělení CZ-NACE v obcích MAS Lanškrounsko. Vytvořeno bylo celkem 6 kategorií, z toho u průmyslu ještě 2 podkategorie

Tabulka 20 Ekonomicky aktivní subjekty dle dělení CZ-NACE v obcích MAS Lanškrounsko, srovnání mezi lety 2008 a 2014

2008									
Obec	Zemědělství, lesnictví, rybolov	Průmysl	V tom:		Obchod	Doprava a skladování	Veřejné služby	Ostatní	Celkem
			Zpracovatelský průmysl	Stavebnictví					
Albrechtice	8	12	8	4	11	0	9	4	44
Anenská Studánka	2	1	1	0	2	1	4	0	10
Cotkytle	14	9	3	6	4	0	7	1	35
Damník	1	13	7	6	9	2	9	7	41
Krasíkov	0	19	1	17	3	0	10	2	34
Lanškroun	30	373	255	107	326	22	344	92	1 187
Lubník	8	10	4	6	4	1	11	2	36
Luková	3	16	11	4	8	4	13	3	47
Ostrov	14	26	10	15	6	6	11	7	70
Rudoltice	5	60	25	35	24	2	36	10	137
Sázava	5	19	15	4	12	0	5	4	45
Strážná	8	4	3	1	4	0	1	0	17
Tatenice	7	26	12	13	7	3	21	6	70
Trpík	1	4	2	2	1	0	1	0	7
Žichlínek	3	33	15	18	25	2	33	5	101
MAS Lanškrounsko	109	625	372	238	446	43	515	143	1 881
2014									
Albrechtice	7	16	9	7	5	0	9	4	41
Anenská Studánka	4	0	0	0	0	1	4	2	11
Cotkytle	13	10	2	8	6	0	8	3	40
Damník	3	16	9	5	5	2	15	7	48
Krasíkov	1	15	0	13	3	0	6	3	28
Lanškroun	22	338	227	93	250	20	394	154	1 178
Lubník	7	16	7	9	4	0	6	3	36
Luková	3	12	8	3	5	2	23	6	51
Ostrov	16	25	12	11	8	4	9	4	66
Rudoltice	3	62	26	35	18	2	32	19	136
Sázava	5	12	9	1	8	0	12	7	44
Strážná	7	4	2	2	4	1	2	1	19
Tatenice	3	20	13	7	5	1	17	17	63
Trpík	1	3	1	2	0	0	1	0	5
Žichlínek	6	41	22	17	22	2	32	8	111
MAS Lanškrounsko	101	590	347	213	343	35	570	238	1 877

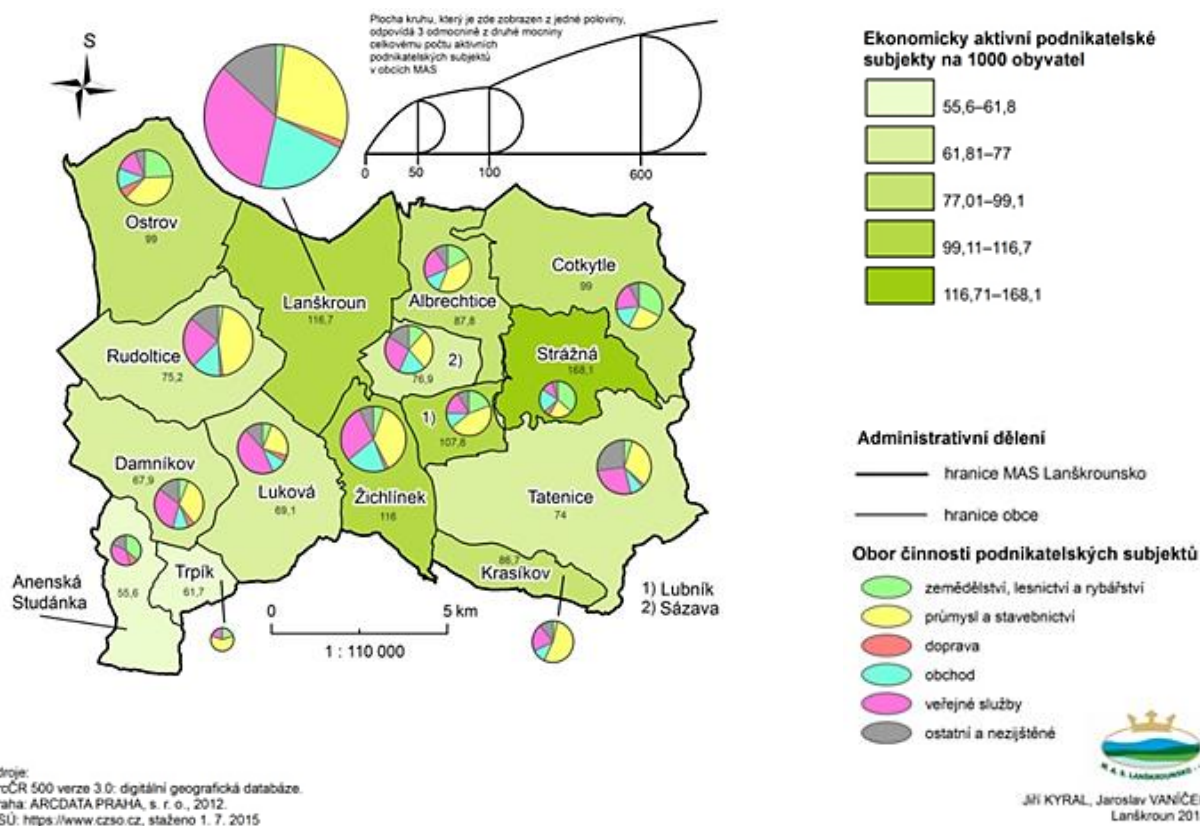
Zdroj: ČSÚ (d)

Z tabulky je zřejmé, že mezi lety 2008 – 2014 nedošlo k mimořádným změnám v celkovém počtu ekonomicky aktivních subjektů v obcích MAS Lanškrounsko. Došlo k výraznějšímu úbytku ekonomicky aktivních subjektů ve velkoobchodu a maloobchodu a průmyslu, naopak přibýly subjekty ve veřejných službách a kategorii ostatní. V zemědělství, rybářství a lesnictví je situace v obcích území MAS Lanškrounsko poměrně stabilní. Větší podíl aktivních subjektů v zemědělství a v lesnictví je zaznamenaná v Ostrově a v Cotktyli.



Graf 4 Kategorizace ekonomických subjektů v území MAS Lanškrounsko v roce 2014

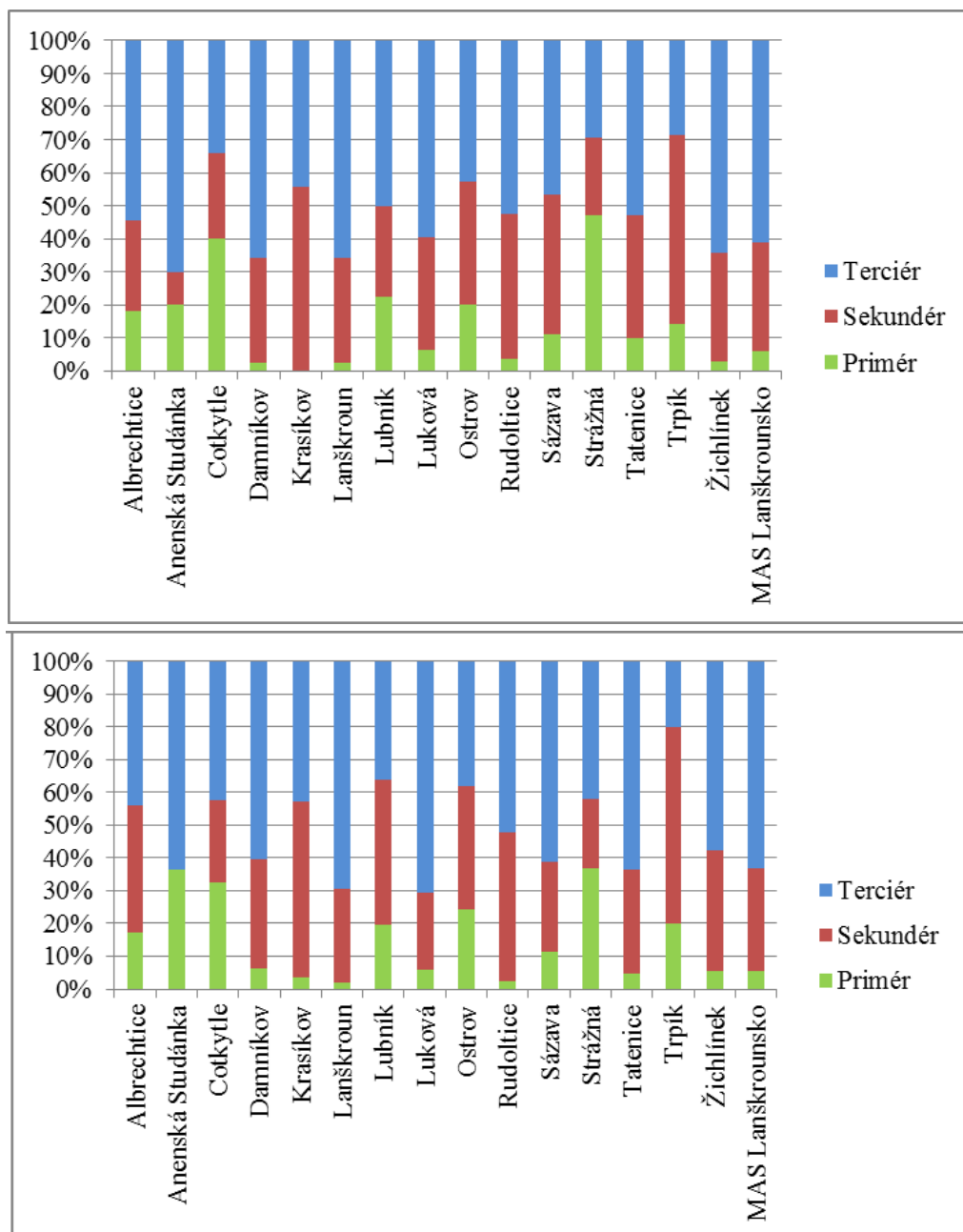
Nejvíce zastoupeným odvětvím v obcích MAS Lanškrounsko je průmysl s 32 % (především zpracovatelský průmysl a stavebnictví), veřejné služby s 30 % a obchod s 18 %.



Obrazek 24 EA podnikatelské subjekty na 1000 obyvatel a struktura oborů činnosti v roce 2014

Z pohledu ekonomických sektorů znázorněných v grafu je patrné, že ve většině obcí převažuje terciérní sektor. Výjimkou byly v roce 2014 obce Krasíkov, Lubník a Trpík, kde převažoval sekundér. Celkově v MAS Lanškrounsko došlo ke zvýšení podílu ekonomických subjektů v terciérním sektoru o 2,2 % na úkor primární (-0,4 %) a sekundárního sektoru (-1,8 %). Změna mezi lety 2008 a 2014 v jednotlivých obcích je prezentována tabulkou.

Graf 5: Ekonomické sektory v obcích MAS Lanškrounsko v roce 2008 (nahore) a v roce 2014 (dole)



Zdroj dat: ČSÚ (d)



MÍSTNÍ AKČNÍ SKUPINA LANŠKROUNSKO, Z.S.
Nám. J.M. Marků 12, 563 01 Lanškroun

Tabulka 21 Procentuální změna u ekonomických sektorů mezi lety 2008 a 2014 v obcích MAS Lanškrounsko

Obec	Primér	Sekundér	Terciér
Albrechtice	-1,1	11,8	-10,6
Anenská Studánka	16,4	-10,0	-6,4
Cotkytle	-7,5	-0,7	8,2
Damníkov	3,8	1,6	-5,4
Krasíkov	3,6	-2,3	-1,3
Lanškroun	-0,7	-2,7	3,4
Lubník	-2,8	16,7	-13,9
Luková	-0,5	-10,5	11,0
Ostrov	4,2	0,7	-5,0
Rudoltice	-1,4	1,8	-0,3
Sázava	0,3	-14,9	14,7
Strážná	-10,2	-2,5	12,7
Tatenice	-5,2	-5,4	10,6
Trpík	5,7	2,9	-8,6
Žichlínek	2,4	4,3	-6,7
MAS Lanškrounsko	-0,4	-1,8	2,2

Zdroj dat: ČSÚ (d)



MÍSTNÍ AKČNÍ SKUPINA LANŠKROUNSKO, Z.S.
Nám. J.M. Marků 12, 563 01 Lanškroun

Podnikání – právní formy

Tabulka 22 Aktivní podnikatelské subjekty dle právní formy v obcích MAS Lanškrounsko v letech 2008 a 2014

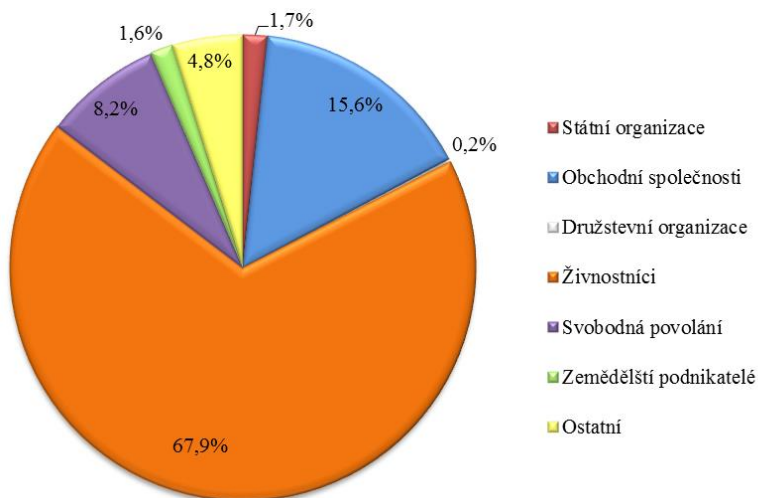
2008								
Obec	Státní organizace	Obchodní společnosti	Družstevní organizace	Živnostníci	Svobodná povolání	Zemědělství podnikatelé	Ostatní	Celkem
Albrechtice	1	3	0	28	1	5	6	44
Anenská Studánka	1	0	0	8	0	0	1	10
Cotkytle	1	1	0	15	2	11	5	35
Damňikov	1	3	0	30	2	1	4	41
Krasíkov	0	0	0	31	1	0	2	34
Lanškroun	23	210	2	784	79	21	68	1 187
Lubník	0	2	1	21	0	7	5	36
Luková	2	5	0	33	0	3	4	47
Ostrov	1	7	0	45	1	10	6	70
Rudoltice	1	14	0	104	6	1	11	137
Sázava	1	6	0	31	2	3	2	45
Strážná	0	1	0	7	0	6	3	17
Tatenice	1	3	0	51	5	4	6	70
Trpík	0	0	0	6	0	0	1	7
Žichlínek	1	10	1	81	3	2	3	101
MAS Lanškrounsko	34	265	4	1 275	102	74	127	1 881
2014								
Albrechtice	1	2	0	28	1	2	7	41
Anenská Studánka	1	0	0	9	0	0	1	11
Cotkytle	1	2	0	23	3	5	6	40
Damňikov	1	4	0	37	4	0	2	48
Krasíkov	0	0	0	23	4	0	1	28
Lanškroun	21	227	2	776	110	4	38	1 178
Lubník	0	1	1	26	3	3	2	36
Luková	2	2	0	41	3	1	2	51
Ostrov	1	8	0	44	1	6	6	66
Rudoltice	1	16	0	104	5	0	10	136
Sázava	1	5	0	27	4	2	5	44
Strážná	0	2	0	7	1	5	4	19
Tatenice	1	6	0	47	6	0	3	63
Trpík	0	0	0	4	0	0	1	5
Žichlínek	1	17	1	78	9	2	3	111
MAS Lanškrounsko	32	292	4	1 274	154	30	91	1 877

Zdroj: ČSÚ 2015 (d)

Počet živnostníků se od roku 2008 v obcích MAS Lanškrounsko téměř nezměnil. Živnostníci jsou ve všech obcích nejvíce zastoupená skupina a jejich počet většinou odráží celkový počet obyvatel. Ve třech obcích (Anenská Studánka, Krasíkov a Trpík) nevyvíjí činnost žádná obchodní

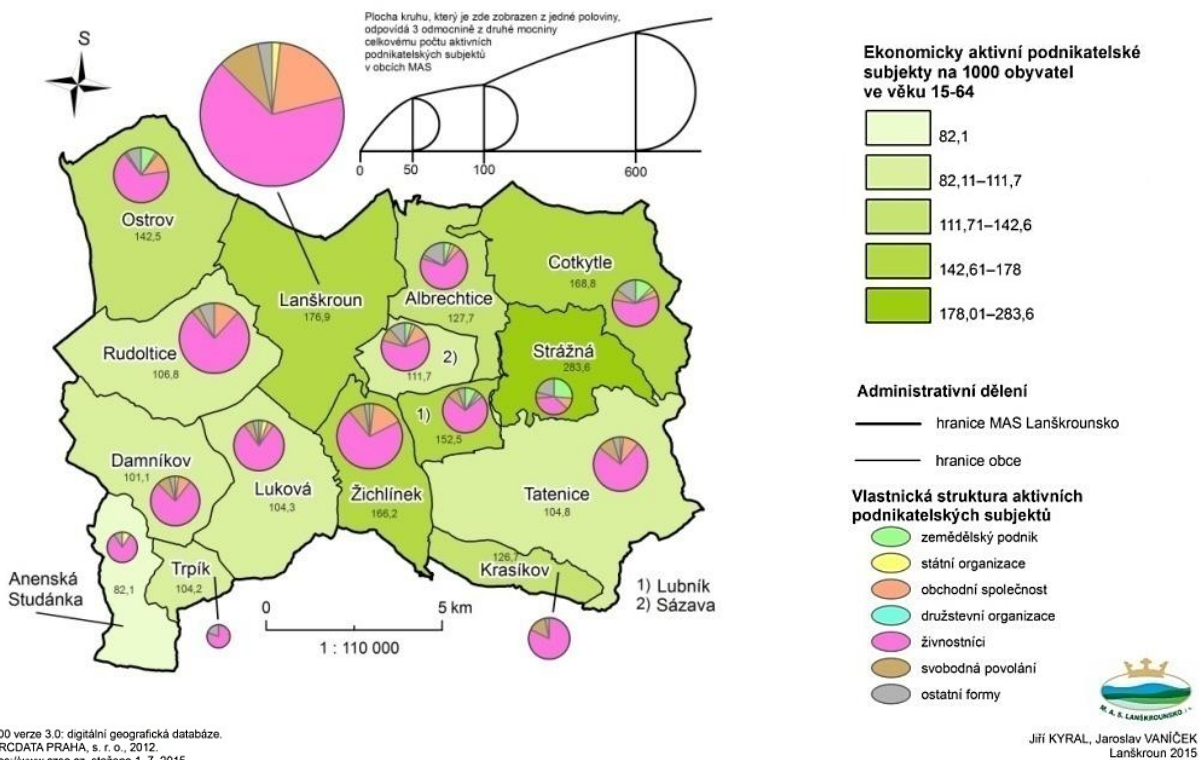
společnost, v ostatních obcích, kromě Albrechtic, Lubníku a Strážné, došlo ke zvýšení počtu obchodních společností. Vedle Lanškrouna je největší počet obchodních společností, stejně jako počet živnostníků v Rudolticích a v Žichlínce, což jsou dvě největší obce území.

Nejvýraznější změnou mezi lety 2008 a 2014 je **výrazný úbytek zemědělských podnikatelů** v území MAS Lanškrounsko. Z původních 74 subjektů v roce 2008 se počet snížil na pouhých 30 v roce 2014.



Graf 6 Ekonomicky aktivní subjekty dle právní formy v MAS Lanškrounsko v roce 2014

Zdroj: ČSÚ 2015 (d)



Obrázek 25 EA podnikatelské subjekty na 1000 obyvatel ve věku 15-64 a vlastnická struktura podnikatelských subjektů



MÍSTNÍ AKČNÍ SKUPINA LANŠKROUNSKO, Z.S.
Nám. J.M. Marků 12, 563 01 Lanškroun

Podnikání – další údaje

V následující tabulce je přehled největších zaměstnavatelů v území.

Tabulka 23 Přehled největších zaměstnavatelů v území MAS Lanškrounsko v roce 2014

Obchodní jméno	Sídlo	Převažující činnost	Počet zaměstnanců - kategorie
AVX Czech republic s.r.o.	Lanškroun	Výroba ostatních elektronických zařízení	4000-4999
SCHOTT Elektronik Packaing Lanškroun s.r.o.	Lanškroun	Výroba elektronických součástek	500-999
FOREZ s.r.o.	Ostrov	Výroba nástrojů a nářadí	500-999
INA Lanškroun s.r.o.	Lanškroun	Výroba nástrojů a nářadí	250-499
ZOD Žichlínek	Žichlínek	Zemědělská a obchodní činnost	250-499
ORPA papír a.s.	Lanškroun	Výrobky z papíru a lepenky	200-249
Pekařství a cukrárenství Sázava	Lanškroun	Výroba pekařských a cukrářských výrobků	200-249
Fortell s.r.o.	Lanškroun	Kování, lisování, ražení	100-199
KOMFI spol.s r.o.	Lanškroun	Strojírenská výroba	100-199
Město Lanškroun	Lanškroun	Veřejná správa	100-199
SOMA spol. s r.o.	Lanškroun	Strojírenská výroba	100-199
Wendell electronics, a.s.	Lanškroun	Výroba elektronických součástek	100-199

Zdroj: vlastní šetření

V území obcí MAS Lanškrounsko se k roku 2014 nacházelo 12 ekonomicky aktivních subjektů s více než 100 zaměstnanci. Většina z nich sídlí v Lanškrouně, pouze tři firmy sídlí mimo Lanškroun. Jednoznačně největším zaměstnavatelem v území je společnost AVX Czech Republic, s.r.o., která patří i k největším zaměstnavatelům v rámci Pardubického kraje a která se zabývá výrobou ostatních elektronických zařízení. Ze struktury převažující činnosti uvedených společností je zřejmé, že většina firem se věnuje činnostem v oblasti elektroniky, strojírenství a zpracování plastů.



MÍSTNÍ AKČNÍ SKUPINA LANŠKROUNSKO, Z.S.
Nám. J.M. Marků 12, 563 01 Lanškroun

Tabulka 24 Daňová výtěžnost v obcích území MAS Lanškrounsko

Obec	Daňová výtěžnost v tis. Kč celkem		Daňová výtěžnost v tis. Kč na obyvatele	
	2010	2011	2010	2011
Albrechtice	3 760,6	3 886,7	8,0	8,3
Anenská Studánka	1 745,8	1 869,1	8,5	9,1
Cotkytle	3 899,2	3 829,2	9,2	9,8
Damníkov	5 722,9	5 653,1	8,1	8,2
Krasíkov	2 542,9	2 599,2	7,8	8,2
Lanškroun	100 386,3	97 111,9	9,9	10,0
Lubník	2 336,7	2 342,6	7,4	7,3
Luková	5 819,3	5 838,5	8,4	8,1
Ostrov	5 171,0	5 392,3	8,4	8,6
Rudoltice	14 158,9	16 293,6	8,5	9,4
Sázava	4 538,2	4 608,0	7,9	8,1
Strážná	1 364,1	1 476,8	12,1	13,0
Tatenice	7 135,8	7 602,8	8,4	8,9
Trpík	707,7	695,0	9,8	10,4
Žichlínek	7 189,9	7 038,1	8,0	7,8
MAS Lanškrounsko	166 479,3	166 236,9	9,2	9,1
Pardubický kraj	5 175 115,1	5 157 897,9	10,0	10,0

Zdroj: ČSU, MF, obce

Daňová výtěžnost na jednoho obyvatele v roce 2011 dosáhla za území MAS Lanškrounsko menší hodnoty než je podíl na obyvatele za celý Pardubický kraj. Největší daňová výtěžnost na jednoho obyvatele byla v roce 2011 v obci Strážná, která je druhou nejmenší obcí území MAS Lanškrounsko. Tento výsledek zřejmě odpovídá umístění sídla a produkce firmy Viscuma Plastic (před rokem 2011 zde působila firma Twist, která již neexistuje a je v konkurzu).

Sociální podnikání

K 7.7.2015 nebyl na území MAS Lanškrounsko registrován žádný sociální podnik.

3.1.5.3 Cestovní ruch

Území MAS Lanškrounsko disponuje některými kvalitami pro rozvoj cestovního ruchu přispívající k vytváření potenciálu cestovního ruchu, který však stále není dostatečně využíván. V území se nachází několik chráněných přírodních území, kterými prochází cyklistické i turistické trasy. Územím také procházejí 3 hipostezky, které vedou i mimo území v celkové délce 65,3 km. Krajina Lanškrounska se vyznačuje rozmanitostí, která turistům umožňuje vybrat si z množství nejrůznějších aktivit, ale nabízí i příležitosti k odpočinku. Nabízí turistům klid a zotavení v krásné přírodě, nejrůznější sportovní vyžití – turistiku, cykloturistiku, jezdeckví a v neposlední řadě i bohaté kulturní zážitky při návštěvě přítomných památek či Městského muzea v Lanškrouně, které



MÍSTNÍ AKČNÍ SKUPINA LANŠKROUNSKO, Z.S.
Nám. J.M. Marků 12, 563 01 Lanškroun

je i centrem informací o daném regionu. V obci Luková probíhají ojediněle lety rogačem. Co se týče zimních sportů, tak se v území nachází jediný lyžařský vlek, jedná se o malý vlek Gansberg v obci Cotkytle.

K nejvýznamnějším turistickým atraktivitám území MAS Lanškrounsko patří:

- **Radnice ve středu náměstí v Lanškrouně**

Poddanské město Lanškroun nechalo vystavět v letech 1581-1582 rozlehlou renesanční radnici. Budova disponuje dodnes dvěma původními portály, které jsou zdobeny rustikou a 4 erby majitelů radnice (rod Kostků z Postupic a Pernštejnů). Celá radnice je zdobena sgrafity. Nyní sídlo městské samosprávy. V okolí se nachází kašna a morový sloup. V roce 2015 se vrací původní podoba střechy díky pobitím šindele. (Lanškrounsko (a))

- **Morový sloup**

V roce 1684 byl vystavěn poblíž radnice morový sloup jako poděkování za ukončení morové epidemie a odchod Turků. Sochy vytesal Andrease Castelli, využil kamene z oblasti Moravské Třebové. (Lanškrounsko (a))

- **Kostel sv. Václava a zámek**

Původně gotický augustiniánský klášter, po husitských válkách přestavěný na konci 15. stol. na zámek, kostel barokně přestavěný. V zámku dnes sídlí městské muzeum a výstavní galerie. Vnější část zámku v současné době probíhá rekonstrukce. K zámku přiléhá nově zrekonstruovaný park s kašnou a letním podiem.

- **Zájezdni hostinec Krčma**

Částečně roubený zájezdni hostinec. Od první písemné zmínky o existenci krčmy a krčmáři Vaňkovi z roku 1568 změnil objekt podobu a vlastnilo jej mnoho majitelů. Objekt Krčmy je s lomenicí a trojosou zvýšenou vstupní částí vsazenou na dřevěných sloupcích. Dodnes slouží ke stejným účelům, tedy k ubytování a pohostění návštěvníků.

- **Údolí Moravské Sázavy**

Turisticky nejnavštěvovanější lokalita zasahující do území MAS Lanškrounsko se rozkládá na horním toku řeky mezi Výprachticemi a Albrechticemi v délce více než deseti kilometrů. Podél říčky vedou po asfaltované lesní cestě dvě cyklotrasy č. 4222 a 4223, pro které byl v roce 2003 umístěn v Sázavském údolí velký informační stojan regionu u odbočky lesní cesty na Nepomuky. Dále celým údolím této části Moravské Sázavy vede naučná stezka zaměřena na přírodu tohoto území.

- **Lanškrounské rybníky**

Celková plocha lanškrounských rybníků je 45 ha. Krátký rybník a Sluneční rybník slouží sportovnímu rybolovu. Dlouhý rybník je přírodním koupalištěm s možností jachtingu a windsurfingu. Jeho okolí nabízí široké možnosti ubytování od kempu, přes ubytování v chatkách po hotelové zázemí včetně odpovídajícího sportovního vybavení, minigolfu,



MÍSTNÍ AKČNÍ SKUPINA LANŠKROUNSKO, Z.S.

Nám. J.M. Marků 12, 563 01 Lanškroun

možnosti půjčování loděk, apod. V území se nachází naučná stezka a v roce 2015 je na hřebenu nad rybníka vystavěna tzv. Výhledna.

- **Lázek**

Nejvyšší hora Zábřežské vrchoviny na hranicích Čech s Moravou. Na vrcholu Lázků (714 m n.m.) se nachází rozhledna vystavěná 1908-09 a Reichlova chata z roku 1933. V roce 2015 jsou rozhledna i chata pro veřejnost uzavřeny.

- **Nový zámek u Rudoltic**

Pozůstatek rozsáhlého barokní lichtenštejnského zámku, jenž navrhl Domenico Martinelli. V 2003 byly zpřístupněny pro veřejnost zámecká věž s nádherným výhledem i rozsáhlá sklepení, která jsou přístupna z 2/5 původních sklepů pod celým zámkem, přibližně 1000 metrů čtverečních.

- **Renesanční lovecký zámeček v Tatenici**

V polovině 80. let 20. stol. byla dokončena celková rekonstrukce zámku, obnovena sgrafita a omítková štuková výzdoba stropů, která patří k nejbohatším na Moravě. Velmi cenné jsou zachovalé renesanční vstupní a nádvoří portály a několik renesančních okenních ostění. V interiéru opraveného zámku sídlí obecní úřad, knihovna, restaurace, sál a obřadní síň s bohatými štuky. Rozsáhlé podkrovní prostory zatím čekají na své využití.

- **Pivovarské náměstí**

Během let 1700 až 1711 došlo k výstavbě knížecího pivovaru vedle starého městského díky Janu Adamovi s Lichtenštejna. Projekt vypracoval Domenico Martinelli. V 19. st. vystavěna nová sladovna. Dnes již pivovar nefunguje, výroba byla ukončena roku 1999, poté došlo k rekonstrukci na náměstí. Jsou zde obchody, restaurace či sportovní prostory pro squash, posilovna. (Lanškrounsko (a))

- **Poldr Žichlínek**

Jedná se o největší polosuchý poldr v Česku s plochou zátopy 166 ha a záchytným objem 5,9 mil m³ s maximální výškou hráze 6,9 m. Je vybudován na soutoku Lukovského potoka a Moravské Sázavy a uveden do provozu byl v roce 2008. Hlavními funkcemi jsou: protipovodňová ochrana, krajinoformní a ekologický význam revitalizovaných úseků toků a vodních ploch (Povodí Moravy)

- **Třebovské Stěny**

Jedná se o skalní výstupy v kuestě Hřebečovského hřbetu. Oblast je chráněna jako PR díky výskytu zajímavého společenstva rostlin a živočichů. Vrcholovou částí probíhá část naučná stezka Skuhrovským potokem a evropské rozvodí Labe-Dunaj.



MÍSTNÍ AKČNÍ SKUPINA LANŠKROUNSKO, Z.S.
Nám. J.M. Marků 12, 563 01 Lanškroun

Turistické zajímavosti v nejbližším okolí:

- **Mariánská hora**
Nedaleko Dolní Čermné, zvaná i Maria Zoll se nachází za hranicí území a je cílem vycházek zejména obyvatel Lanškrouna a jeho hostů. Na kraji lesa stojí kaple s křížovou cestou. Pozoruhodná je tím, že větší vnější kaple skrývá uvnitř původní kapličku. Již od roku 1790 se zde scházeli poutníci. V roce 2015 byla vybudována rozhledna poblíž Mariánské hory na evropském rozvodí Labe-Dunaj. Vyhlídková plošina je ve výšce 20 metrů a je volně přístupná.
- **Zámek v Moravské Třebové**
Zámek v Moravské Třebové - patří k nejvýznamnějším renesančním památkám ve střední Evropě. Jedná se o pozůstatek rozsáhlejšího komplexu, hlavní budova zámku vyhořela. Tento zámek byl první v českých zemích, na kterém se objevily moderní renesanční prvky. Za zmínku také stojí tři manýristická křídla ze začátku 17. století. Je zde možné navštívit středověkou mučírnu nebo alchymistickou laboratoř. (Zámek Moravská Třebová)
- **Rozhledna na Strážném vrchu**
Rozhledna Strážný vrch na Hřebečovském hřbetu - rozhledna s vyhlídkou ve 14 m postavená v roce 2010 na východním úpatí Strážného vrchu severozápadně od Moravské Třebové. Jde o dřevěnou rozhlednu s ocelovými prvky symbolizující výztuže hornické štoly. (Rozhledny)
- **Mladějovská úzkorozchodná dráha**
Mladějovská úzkokolejka o rozchodu 600 mm má délku 11 km byla vybudována na sklonku 1. světové války pro dopravu lupku, šamotu a místního uhlí. Fungovala až do zrušení dolů a uzavření šamotky v roce 1991. Je vedena z Mladějova na Moravě k dolům na Hřebči. V Mladějově lze také navštívit průmyslové muzeum. (Mladějov)
- **Kozlov**
Kozlovský kopec (601 m n. m.) je vrch dominující krajině jihozápadně od České Třebové, v roce 2001 zde byla postavena stejnojmenná rozhledna s vyhlídkou ve výšce 32,8 m. Od roku 1933 tu také stojí turistická chata - Chata Maxe Švabinského, vhodná pro konání různých společenských akcí. (Kozlov)
- **Koruna**
Zřícenina zdi klášterního augustiniánského kostela se dřevěnou zvonící založeného před rokem 1267, jenž zanikl k roku 1550 kvůli luteránským reformám. (Lanškrounsko (a))
- **Rotunda v České Třebové**
Rotunda sv. Kateřiny – románská rotunda z první poloviny 13. století v České Třebové, jediná dochovaná románská stavba ve východních Čechách, nachází se severovýchodně od Starého náměstí. (Česká Třebová)



MÍSTNÍ AKČNÍ SKUPINA LANŠKROUNSKO, Z.S.
Nám. J. M. Marků 12, 563 01 Lanškroun

Ubytovací zařízení

V území MAS Lanškrounsko v roce 2015 nabízí ubytování pouze 6 obcí. Největší podíl ubytovacích kapacit má podle očekávání město Lanškroun, kde je ubytování zřizováno celkem na 16 místech. Ostatní obce mají pouze po jednom ubytovacím zařízení (Albrechtice – penzion, Anenská Studánka – privát, Cotkytle – penzion, Lubník – privát, Luková – ubytovna, Strážná – ubytovna). Nejvíce ubytovacích zařízení (7) spadá do kategorie penzion.

Nabídky stravovacích služeb jsou uvedeny v kapitole Základní služby v obcích. I z údajů o nabídce stravovacích služeb je zřejmé, že tato nabídka je koncentrována do města Lanškrouna. Z 51 subjektů nabízejících jakékoliv stravovací služby se jich nachází 34 v Lanškrouně. Mimo Lanškroun je pouze pět obcí (Albrechtice, Lubník, Rudoltice, Žichlínek a nově od roku 2015 také Cotkytle), kde je nabídka jídel v restauraci.

Nízká nabídka stravovacích služeb a ubytovací kapacity odpovídají současné úrovni turistického využívání regionu. Rezervy jsou v infrastruktuře, zejména chybí dostatek moderních zařízení pro trávení volného času.

Ke zvýšení potenciálu cestovního ruchu mohou přispívat i nemovité kulturní památky. Přehled zapsaných nemovitých památek je uveden v následující tabulce.

Tabulka 25 Seznam kulturních památek v území MAS Lanškrounsko

Obec	Nemovitá památka	Městská	Ohrožená
Albrechtice	1	0	0
Anenská Studánka	1	0	0
Cotkytle	3	0	0
Damníkov	3	0	0
Krasíkov	0	0	0
Lanškroun	19	1	1
Lubník	1	0	0
Luková	0	0	0
Ostrov	1	0	0
Rudoltice	6	0	0
Sázava	1	0	0
Strážná	0	0	0
Tatenice	12	0	0
Trpík	1	0	0
Žichlínek	2	0	0
Mas Lanškrounsko	51	1	1

Zdroj: Ústřední seznam kulturních památek



MÍSTNÍ AKČNÍ SKUPINA LANŠKROUNSKO, Z.S.
Nám. J.M. Marků 12, 563 01 Lanškroun

Nejvíce zapsaných nemovitých památek v území MAS Lanškrounsko se nachází v Lanškrouně a v Tatenici. V Lanškrouně se nachází i jediná památková zóna v území. Zapsanou ohroženou památkou v území je hospoda Krčma v Lanškrouně.

Vedle existence zapsaných památek se v území nachází desítky malých památek, nejčastěji církevního charakteru, které přispívají k utváření charakteru krajiny i spoluvytvářejí kulturní dědictví regionu. Projekt svazku obcí Lanškrounsko Drobná architektura Lanškrounska na opravy a rekonstrukce těchto drobných památek je realizován průběžně od roku 2003. Za toto období do roku 2015 bylo rekonstruováno nebo opraveno celkem 73 objektů jako jsou různé sochy, křížky, kapličky, ale i např. opravy varhan v kostelech v Damníkově nebo ve Strážné.

3.1.6 Občanská vybavenost

3.1.6.1 Základní služby v obcích MAS Lanškrounsko

Lékařská péče

Lékařská péče v území MAS Lanškrounsko soustředěna do města Lanškrouna. Ordinance praktického lékaře jsou dále v Tatenici, Rudolticích, Cotkytli a v Damníkově, kdy ordinace v Damníkově, Rudolticích a v Cotkytli jsou obsluhovány stejným praktickým lékařem.

Ordinance pediatra je mimo Lanškroun pouze v Tatenici, stejně tak jako ordinace stomatologa. Služby lékařů specialistů jsou pak již soustředěny pouze do Lanškrouna a většina z nich má ordinace v budově bývalé polikliniky, která je nevyhovující a město zde plánuje rozsáhlou rekonstrukci.

Obchod z potravinami v obcích

Obchod se základními potravinami se nachází v každé obci v území MAS Lanškrounsko mimo nejmenší obec Trpík, kde není provoz potravin díky velmi nízkému počtu obyvatel rentabilní. Velké nákupní možnosti nabízí město Lanškroun, kde se nachází několik supermarketů.

Dle vyjádření starostů obcí je řada obchodů s potravinami a to zejména v menších obcích na hranici provozovatelnosti a hrozí ukončení jejich činnosti.

Služebny policie

V území MAS Lanškrounsko se v Lanškrouně nachází obvodní oddělení Policie České republiky se spádovostí pro všechny obce MAS Lanškrounsko. Dále má město Lanškroun zřízení Městskou policii Lanškroun, která působí jednak v městě Lanškrouně, jednak na základě sepsané veřejnoprávní smlouvy v obcích Horní Třešňovec (mimo území MAS Lanškrounsko) a Sázava.

Církevní služby



MÍSTNÍ AKČNÍ SKUPINA LANŠKROUNSKO, Z.S.
Nám. J.M. Marků 12, 563 01 Lanškroun

Ve všech obcích mimo Krasíkova, Trpíku a Sázavy se nachází kostely, kde jsou provozovány mše a ostatní církevní obřady. Římskokatolické farnosti se nacházejí v šesti, většinou největších obcích území MAS Lanškrounsko.

Ostatní služby veřejného charakteru

- **Pošta** se nachází v šesti obcích území MAS Lanškrounsko a to v Damníkově, Cotkylti, Ostrově, Rudolticích, Tatenici a v Lanškrouně. Ve všech případech jde o pobočky, které nabízejí služby balíkových a listových zásilek a peněžní služby.
- **Spolkový nebo kulturní dům** se nachází v každé obci vyjma obce Krasíkov.
- **Veřejná knihovna** se nachází ve všech obcích mimo Albrechtice, Sázavu a Trpík. V případě Albrechtic a Sázavy je důvodem blízkost knihovny v městě Lanškroun. Trpík je velmi malou obcí, kde o služby knihovny není zájem.
- **Mateřské centrum** se nachází v Lanškrouně a v Rudolticích, což jsou dvě největší sídla území MAS Lanškrounsko.
- **Sbor dobrovolných hasičů** vyvíjí svoji činnost v osmi obcích a to v Lanškrouně, Rudolticích a Žichlítku v úrovni JPO 2 a v ostatních obcích v úrovni JPO 5.

Příklady služeb komerčního charakteru

Do dotazníkového šetření byly vybrány jako vzorek k posouzení nabídky služeb zejména v obcích tři služby komerčního charakteru, které jsou poptávány opakovaně a jsou ve většině případů nezbytné. Jedná se o autoservis a pneuservis a o kadeřnictví. Autoservis je provozován celkem v osmi obcích, v některých je i více provozoven. Pneuservis je v sedmi obcích a většinou se nachází jako součást autoservisu. Kadeřnické služby se nabízejí v osmi obcích, v Lanškrouně je nabídka celkem 11 kadeřnických provozoven.

3.1.6.2 Stravovací služby v území obcí MAS Lanškrounsko

Na území jsou jen dvě obce (Strážná, Trpík), kde nejsou žádné restaurační služby. Nejvyšší zastoupení služeb tohoto typu je v Lanškrouně. Přehled ostatních zařízení v obcích Lanškrounska uveden v následující tabulce.



MÍSTNÍ AKČNÍ SKUPINA LANŠKROUNSKO, Z.S.
Nám. J.M. Marků 12, 563 01 Lanškroun

Tabulka 26 Stravovací služby v obcích MAS Lanškrounsko

Obec	Rychlé občerstvení	Hospoda bez kuchyně	Hospoda (restaurace) s kuchyní	Cukrárna	Kavárna, čajovna
Anenská Studánka	1	1	0	0	0
Albrechtice	0	0	1	0	0
Cotkytle	0	0	2	0	0
Damník	0	1	0	0	0
Lanškroun	4	5	17	2	6
Lubník	0	0	1	0	0
Luková	0	1	0	0	0
Krasíkov	0	1	0	0	0
Ostrov	0	1	0	0	0
Rudoltice	0	2	1	0	0
Sázava	0	1	0	0	0
Strážná	0	0	0	0	0
Tatenice	0	2	0	0	0
Trpík	0	0	0	0	0
Žichlínek	0	1	1	0	0
MAS Lanškrounsko	5	16	23	2	6

Zdroj: vlastní šetření

V obcích v území MAS Lanškrounsko se dle šetření nachází v roce 2015 celkem 52 zařízení, které poskytují služby občerstvovacího charakteru, z toho v samotném městě Lanškroun se nachází 34 zařízení (v tom je 17 restaurací nabízející teplou kuchyni). V ostatních obcích převažují hospody bez kuchyně – 11 případů.

3.1.6.3 Sportovní zařízení

Téměř v každé obci území MAS Lanškrounsko se nachází fotbalové nebo víceúčelové hřiště, ve čtyřech obcích se nachází pouze fotbalové hřiště, ve dvou nejmenších obcích (Trpík a Strážná) je pouze víceúčelové hřiště.

Z ostatních sportovních zařízení se v obcích nacházejí tělocvičny (v sedmi obcích včetně Lanškrouna) a to většinou jako součástí škol a dále dětská hřiště v podobě různých prvků dětské infrastruktury (11 obcí). Většina těchto zařízení je dle sdělení starostů dotčených obcí v nevyhovujícím technickém i energetickém stavu.

Město Lanškroun je poměrně bohaté na infrastrukturu pro sportovní činnost, která je zaměřena zejména na tradiční sporty ve městě, jako je fotbal, lední hokej (nová krytá hala). Přestože město disponuje přírodním letním koupalištěm, je zřejmé, že nabídka je pro region nedostačující, stejně jako pro rekreační plavání v bazénu, kde je v regionu pouze jeden krytý školní bazén (15 m).



MÍSTNÍ AKČNÍ SKUPINA LANŠKROUNSKO, Z.S.
Nám. J.M. Marků 12, 563 01 Lanškroun

Na území MAS Lanškrounsko je jediný provozuschopný lyžařský vlek a to v obci Cotkytle, areál Gansberg. Jedná se o provozovnu s jedním vlekem o kapacitě 600 lidí/hod. a délkou sjezdovky 300 m. Sjezdovka je hodnocena jako červená, je upravovaná rolbou a nabízí i večerní lyžování. Dále se nachází jedna malá neprovozuschopná sjezdovka a to severně od Lanškrouna v chatové oblasti. Z tohoto pohledu je území sjezdovými tratěmi či běžeckými trasami téměř nevyužito. Nejbližšími většími areály pro lyžařské sporty je v oblasti Bukové hory obec Čenkovice (16 km) a Červená voda (21,5 km).

3.1.6.4 Kulturní zařízení

Kulturní služby jsou v území většinou poskytovány v kulturních domech nebo sálech, které jsou ve všech obcích území mimo obce Krasíkov. Objekty, kde se nacházejí kulturní zařízení, jsou dle sdělení starostů ve velmi špatném technickém stavu s velmi vysokými energetickými nároky.

Ve městě Lanškroun se nachází tato kulturní zařízení:

- Kulturní centrum Lanškroun (zařízení města Lanškroun k pořádání kulturních akcí)
- Městská knihovna Lanškroun
- Knihovna v Domově pro seniory
- Kino Lanškroun
- Hudební kluby (pořádání diskoték apod.) – 3 x
- Městské muzeum Lanškroun



MÍSTNÍ AKČNÍ SKUPINA LANŠKROUNSKO, Z.S.
Nám. J.M. Marků 12, 563 01 Lanškroun

3.1.7 Zemědělství a lesnictví

3.1.7.1 Zemědělství

V území MAS Lanškrounsko a zejména v jeho centrální a jižní části je zemědělství tradičním hospodářským odvětvím. To dokládá nejen skladba podílů půdy, ale například i to, že v Lanškrouně dlouhodobě působí střední zemědělská škola.

Tabulka 27 Využití zemědělské půdy

Obec	Rozloha (ha)	Zemědělská půda (ha)	Orná půda (ha)	Trvale travnaté porosty (ha)	Zahrady (ha)	Ovocné sady (ha)
Albrechtice	1007,4	366,6	201	143,3	21,9	0,4
Anenská Studánka	790,5	429,5	256,1	157	13,1	3,3
Cotkytle	1864,1	910,8	369,4	509,8	31,6	0
Damník	1271,9	877,8	640,9	199,5	37,4	0
Krasíkov	508,5	346,5	269,9	64,1	12,5	0
Lanškroun	2065,6	1409,1	1113,1	197,5	95,2	3,3
Lubník	508,9	419,3	290,5	111	17,7	0,1
Luková	1459,2	1268,6	980	241,4	47,2	0
Ostrov	1848,4	1134,7	834,6	286,6	13,5	0
Rudoltice	1592,7	952	701,3	200,2	46,4	4,1
Sázava	566,4	426,8	289,5	122,1	15,2	0
Strážná	1064,2	280,2	41,1	227,4	11,7	0
Tatenice	2681,4	916,1	535,4	344,8	35,9	0
Trpík	359,1	228	145,8	72,9	9,3	0
Žichlínek	1074,9	938,6	719,4	186,6	32,6	0
MAS Lanškrounsko	18663,2	10904,6	7388	3064,2	441,2	11,2

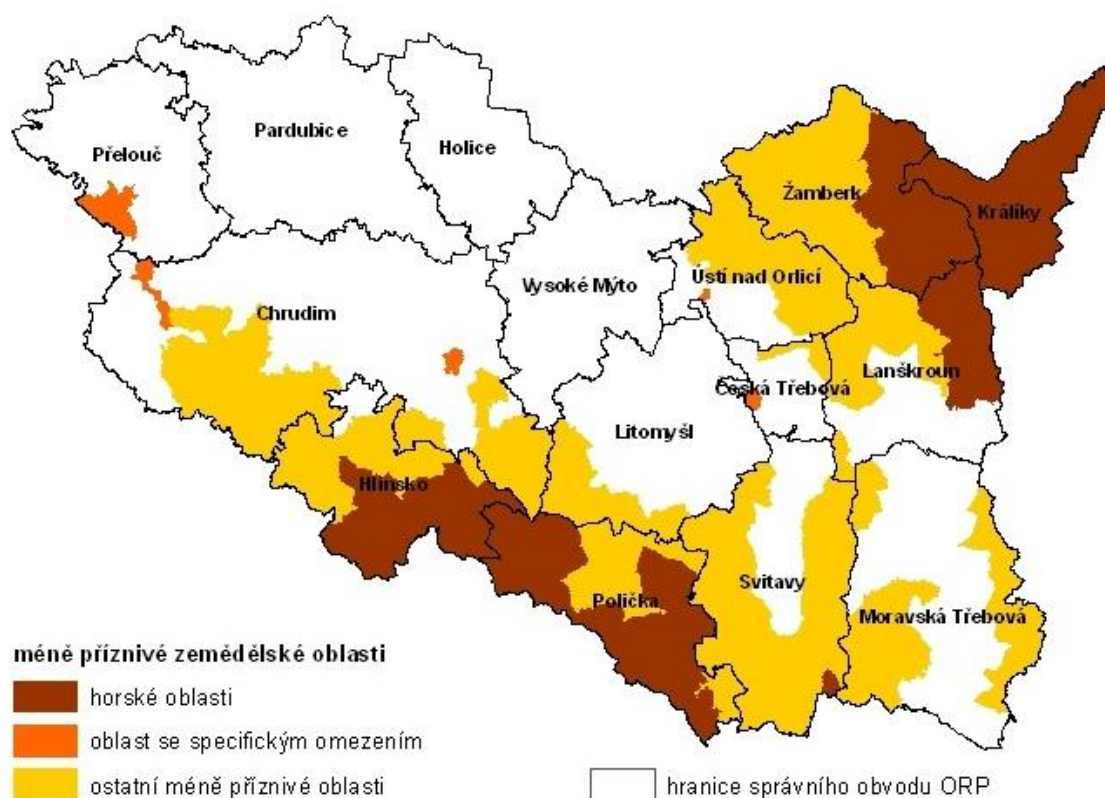
Z vývoje počtu zemědělských podnikatelů v území MAS Lanškrounsko je zřejmý znatelný úbytek zemědělských podnikatelů – došlo k poklesu ze 74 v roce 2008 na pouhých 30 v roce 2014.

Dominantním zemědělským podnikatelem v území MAS Lanškrounsko je Zemědělské obchodní družstvo Žichlínek. Družstvo vzniklo postupným slučováním Jednotných zemědělských družstev, hospodařících v minulosti v obcích Dolní Třešňovec, Lanškroun, Krasíkov, Tatenice, Lubník, Žichlínek, Sázava, Damník a Luková. Mezi jeho stěžejní činnosti patří živočišná a rostlinná výroba, zpracování zemědělských produktů, výroba krmiv a výroba a opravy zemědělských strojů. Co se týče rostlinné výroby, z obilovin se pěstuje pšenice ozimá a jarní, ječmen, oves, triticales a kukuřice na zrno. Z okopanin se nejvíce pěstuje technická cukrovka. Z technických plodin se pěstuje hlavně řepka ozimá. Je vůbec nejvíce pěstovanou plodinou. Z dalších plodin se pěstuje mák, len a

léčivé rostliny. Téměř veškerá produkce obilovin je určena pro vlastní živočišnou výrobu a v menší míře jako osivo, potravinářská pšenice nebo sladovnický ječmen. Živočišná výroba je zaměřena hlavně na produkci mléka. Proto je chován hlavně skot. ZOD obhospodařuje 5 777 ha orné půdy, což představuje téměř 80% orné půdy na území MAS Lanškrounsko. Zaměstnává okolo 300 lidí, patří tak mezi významné zaměstnavatele regionu.

V území MAS Lanškrounsko hospodaří dle Registru ekologických zemědělců v roce 2015 pouze 6 subjektů. Z toho ve Strážné a Žichlíčku 1 subjekt, v Cotkytli a Ostrově 2 subjekty. Ekologické zemědělství je v území MAS Lanškrounsko zaměřeno zejména na chov skotu, a to jak na mléčnou produkci, tak na masnou produkci. Dále jsou doplňkově chovány ovce a koně.

Část území je zařazena mezi méně příznivé (LFA) oblasti. Patří sem obce Anenská studánka, Cotkytle, Strážná, Ostrov, Albrechtice a Rudoltice.



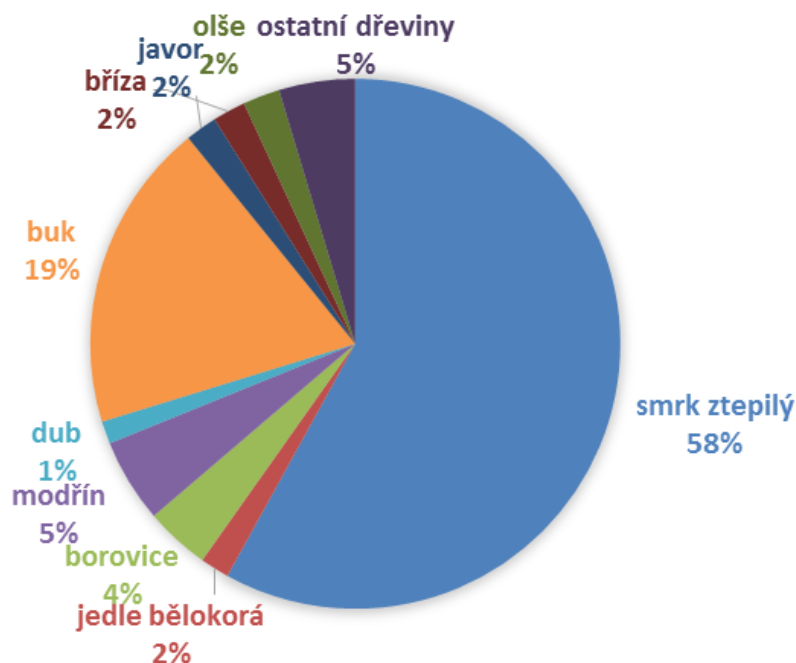
Obrázek 26 Méně příznivé zemědělské oblasti Pardubického kraje

3.1.7.2 Lesní hospodářství

Lesní půda svou rozlohou 6085,1 ha tvoří 32,6 % rozlohy území MAS Lanškrounsko. V území obcí MAS Lanškrounsko jsou největším vlastníkem a hospodářem Lesy České republiky a dále město Lanškroun a některé obce. Zbytek tvoří drobní vlastníci.

Lesní porosty převážně spadají do kategorie lesů hospodářských (zhruba 27 % z celkové rozlohy území).

Většina lesní plochy na území MAS Lanškrounsko se nachází ve 3. až 5. lesním vegetačním stupni. Přirozená druhová skladba porostů by tedy měla zahrnovat především buk lesní (*Fagus sylvatica*) v nižších polohách s teplomilnějšími druhy jako jsou duby nebo javory, ve vyšších polohách potom s příměsí jedle a smrku. V současných porostech ale převládají smrkové monokultury, druhová skladba tak vůbec neodpovídá potenciálně přirozené vegetaci území.



Graf 7 Druhová skladba lesů MAS Lanškrounsko

Nejčastějšími hospodářskými lesními soubory jsou:

- 45 – hospodářství živných stanovišť středních poloh
- 47 – hospodářství oglejených stanovišť středních poloh



Obrázek 27 Skladba hospodářských souborů na příkladu obce Strážná



MÍSTNÍ AKČNÍ SKUPINA LANŠKROUNSKO, Z.S.
Nám. J. M. Marků 12, 563 01 Lanškroun

3.1.8 Vzdělávání

3.1.8.1 Předškolní vzdělávání

U předškolních zařízení, tedy u mateřských škol je patrný odraz pozitivního demografického vývoje populace v posledních letech, kdy není až na výjimky v území MAS Lanškrounsko volná kapacita v mateřských školkách, jak je uvedeno v následující tabulce.

Tabulka 28 Kapacity mateřských škol v obcích území MAS Lanškrounsko v roce 2013

Název MŠ	Obec	Kapacita	Počet žáků	Volná místa	Popis / komentář
Mateřská škola, Albrechtice	Albrechtice	24	24	0	Samostatná MŠ se ŠJ
Základní škola a Mateřská škola Cotkytle	Cotkytle	20	19	1	Sloučená organizace (MŠ+ZŠ+ŠJ+ŠD)
Základní škola a mateřská škola Damníkovo	Damníkovo	48	48	0	Sloučená organizace (MŠ+ZŠ+ŠJ+ŠD)
Mateřská škola, Lanškroun, Vančurova 87	Lanškroun	120	104	16	Samostatná MŠ se ŠJ
Mateřská škola, Lanškroun, Žižkova 365	Lanškroun	91	91	0	Samostatná MŠ s 1 speciální třídou a ŠJ
Mateřská škola, Lanškroun, Na Výsluní 312	Lanškroun	76	76	0	Samostatná MŠ se ŠJ
Mateřská škola, Lanškroun, Wolkerova 85	Lanškroun	81	80	1	Samostatná MŠ se ŠJ
Základní škola a Mateřská škola, Lanškroun, Dolní Třešňovec	Lanškroun	42	42	0	Sloučená organizace (MŠ+ZŠ+ŠJ+V+ŠD)
Mateřská škola Luková	Luková	25	30	-5	Samostatná MŠ se ŠJ
Základní škola a Mateřská škola Ostrov	Ostrov	40	40	0	Sloučená organizace (MŠ+ZŠ+ŠJ+ŠD)



MÍSTNÍ AKČNÍ SKUPINA LANŠKROUNSKO, Z.S.
Nám. J. M. Marků 12, 563 01 Lanškroun

Základní škola a mateřská škola Rudoltice	Rudoltice	55	55	0	Sloučená organizace (MŠ+ZŠ+ŠJ+ŠD)
Mateřská škola Sázava	Sázava	27	27	0	Samostatná MŠ se ŠJ
Základní škola a Mateřská škola Tatenice	Tatenice	50	48	2	Sloučená organizace (MŠ+ZŠ+ŠJ+ŠJ-V+ŠD)
Základní škola a Mateřská škola Žichlínek	Žichlínek	50	65	-15	Sloučená organizace (MŠ+ZŠ+ŠJ+ŠD)
Celkem MAS Lanškrounsko		749	749	0	

Mateřské školy, kterých je v území MAS Lanškrounsko celkem 14, jsou buď součástí základní školy (7 MŠ) nebo jsou samostatné (7 MŠ). Negativním jevem je velká feminizace pedagogů u školek, což je skutečnost, která se asi dlouhodobě nezmění. Problémem se přechodně může zdát naplněnost kapacit mateřských škol.

V území MAS Lanškrounsko se nenachází v současné době žádné zařízení pro děti do 3 let. Obce nepočítají se zřízením takových zařízení ani v budoucnu, dá se tedy předpokládat jejich potenciální vznik pouze ve formě podnikatelské aktivity nebo jako podpora návratu žen do zaměstnání u větších firem. Služby dopoledního nebo celodenního hlídání předškolních dětí nabízí spolek Rudoltický Budulíněk, který byl založen v Rudolticích v roce 2012.



MÍSTNÍ AKČNÍ SKUPINA LANŠKROUNSKO, Z.S.
Nám. J. M. Marků 12, 563 01 Lanškroun

3.1.8.2 Základní vzdělávání

Umístění školských vzdělávacích zařízení v obcích území MAS Lanškrounsko je celkem rovnoměrné i přes skutečnost, že v řadě obcí se základní škola vůbec nenachází. Zřizovatelem všech základních škol jsou obce. Výjimkou jsou dvě speciální základní školy, kde je zřizovatelem Pardubický kraj. Na území MAS Lanškrounsko se v roce 2014 nenacházela žádná soukromá ani církevní základní škola.

Základní škola (úplná nebo neúplná včetně speciální) se nachází celkem v 8 obcích. Nejvíce jich je v Lanškrouně, kde je 6 základních škol. V 7 obcích není žádná základní škola. Jde o obce, které leží v blízkosti Lanškrouna (Albrechtice, Lubník, Sázava) nebo v blízkosti velké obce s úplnou školou (Krasíkov s dojížděkou do Tatenice) nebo se jedná o obce velmi malé (Trpík, Strážná, Anenská Studánka). Obec Strážná má dobré spojení do Tatenice, případně i do Cotkyně, kde základní škola je. Ovšem obce Anenská Studánka a Trpík mají horší dopravní obslužnost hromadnou dopravou. Přestože základní škola v Damníkově není příliš vzdálená, tak časově nejlepší dostupnost má pro tyto obce Základní škola v Třebovicích v Čechách – vlakem. Sedm základních škol je úplných a nacházejí se v Lanškrouně a ve větších obcích regionu – Tatenice a Damníkov. Neúplné základní školy jsou ZŠ I. stupně a jsou částečně malotřídní. Přehled malotřídních škol je uveden v následující tabulce.



MÍSTNÍ AKČNÍ SKUPINA LANŠKROUNSKO, Z.S.
Nám. J. M. Marků 12, 563 01 Lanškroun

Tabulka 29 Přehled malotřídních základních škol v obcích území MAS Lanškrounsko v roce 2014

Obec	počet škol celkem	z toho					
		jednotřídní	dvoutřídní	trojtřídní	čtyřtřídní	pětitřídní	vícetřídní
Albrechtice	0	0	0	0	0	0	0
Anenská Studánka	0	0	0	0	0	0	0
Cotkytle	1	1	0	0	0	0	0
Damník	1	0	0	0	0	0	1
Krasíkov	0	0	0	0	0	0	0
Lanškroun	1	0	1	0	0	0	0
Lubník	0	0	0	0	0	0	0
Luková	1	1	0	0	0	0	0
Ostrov	1	0	1	0	0	0	0
Rudoltice	1	0	0	0	1	0	0
Sázava	0	0	0	0	0	0	0
Strážná	0	0	0	0	0	0	0
Tatenice	0	0	0	0	0	0	0
Trpík	0	0	0	0	0	0	0
Žichlínek	1	0	0	1	0	0	0
Celkem MAS Lanškrounsko	7	2	2	1	1	0	1

Zdroj: obce,
weby škol,
vlastní šetření

Spojování tříd je důsledkem zejména malého počtu žáků a také snahy obcí zachovat minimálně pro žáky I. stupně vzdělání přímo v obcích. Snaha o zachování alespoň minimální možnosti základního vzdělání v obcích je jednou z priorit všech zastupitelstev obcí, o čemž svědčí i neměnicí se počet základních škol v území MAS Lanškrounsko v posledních desítkách let. Přehled počtu tříd a žáků je uveden v tabulce.

Ve školním roce 2012/2013 bylo v 11 ZŠ zřizovaných obcemi v území MAS Lanškrounsko celkem 79 tříd, které navštěvovalo celkem 1 524 žáků. Celkový průměrný počet žáků na školu činil 138,5 a průměrný počet žáků na třídu 19,4. Pokud nebudeme započítávat školy v Lanškrouně, pak jsou průměrné údaje podstatně nižší. Celkový průměrný počet žáků ve škole je poté jenom 34,8 a ve třídě pouze 14,2. Kapacity základních škol v obcích území MAS Lanškrounsko jsou přehledně znázorněny v následující tabulce.



MÍSTNÍ AKČNÍ SKUPINA LANŠKROUNSKO, Z. S.
Nám. J. M. Marků 12, 563 01 Lanškroun

Tabulka 30 Kapacity základních škol v obcích území MAS Lanškrounsko v roce 2013

Název ZŠ	Obec	Kapacita	Počet žáků	Volná místa	Popis / komentář
Základní škola a Mateřská škola Cotkytle	Cotkytle	35	11	24	Sloučená organizace (MŠ+ZŠ+ŠJ+ŠD)
Základní škola a mateřská škola Damníkovo	Damníkovo	190	106	84	Sloučená organizace (MŠ+ZŠ+ŠJ+ŠD)
Základní škola Lanškroun, náměstí Aloise Jiráska 139	Lanškroun	500	456	44	Samostatná ZŠ se ŠD
Základní škola Lanškroun, Bedřicha Smetany 460	Lanškroun	450	378	72	Samostatná ZŠ se ŠD
Základní škola Lanškroun, Dobrovského 630	Lanškroun	620	281	339	Samostatná ZŠ se ŠD
Základní škola a Mateřská škola, Lanškroun, Dolní Třešňovec	Lanškroun	45	26	19	Sloučená organizace (MŠ+ZŠ+ŠJ-V+ŠD)
Základní škola speciální Lanškroun, Olbrachtova 206	Lanškroun	36	25	11	Speciální ZŠ
Základní škola Lanškroun, nám. A. Jiráska 140	Lanškroun	105	67	38	Speciální ZŠ
Základní škola Luková	Luková	40	18	22	Samostatná ZŠ se ŠJ-V a ŠD
Základní škola a Mateřská škola Ostrov	Ostrov	45	26	19	Sloučená organizace (MŠ+ZŠ+ŠJ+ŠD)
Základní škola a mateřská škola Rudoltice	Rudoltice	94	59	35	Sloučená organizace (MŠ+ZŠ+ŠJ+ŠD)
Základní škola a Mateřská škola Tatenice	Tatenice	200	126	74	Sloučená organizace (MŠ+ZŠ+ŠJ+ŠJ-V+ŠD)
Základní škola a Mateřská škola Žichlínek	Žichlínek	80	37	43	Sloučená organizace (MŠ+ZŠ+ŠJ+ŠD)

Zdroj: výkaz MŠMT (R13-01, M3,)

Z tabulky je zřejmý relativně velký počet volných kapacit ve všech základních školách v území MAS Lanškrounsko. Největší volná kapacita byla v roce 2013 v ZŠ Dobrovského v Lanškrouně.

Téměř u všech škol existují požadavky na investice do nemovitého majetku školních a předškolních zařízení v obcích území MAS Lanškrounsko. To svědčí o nedobré technické stavu tohoto majetku. U všech škol byl dále prezentována nutnost investic do souvisejících pozemků, které jsou součástí škol (hřiště apod.).



MÍSTNÍ AKČNÍ SKUPINA LANŠKROUNSKO, Z.S.
Nám. J. M. Marků 12, 563 01 Lanškroun

3.1.8.3 Střední vzdělávání

Na území MAS Lanškrounsko se nacházejí tři střední školy. Všechny leží v Lanškrouně a jejich zřizovatelem je Pardubický kraj.

- **Gymnázium Lanškroun** má v roce 2014 otevřený čtyřletý a osmiletý studijní program.
- **Střední odborná škola a Střední odborné učiliště** nabízí vzdělání v těchto oborech :

Čtyřleté studijní obory s maturitou :

- Mechanik elektronik a Mechanik mechatronik
- Kosmetické služby

3-letý učební obor:

- Elektromechanik pro zařízení a stroje
- Knihař
- Nástrojař
- Kadeřník

- **Střední škola zemědělská a veterinární Lanškroun** nabízí vzdělání v těchto oborech s maturitou:

Agropodnikání :

- Chov koní a jezdeckví
- Zemědělský provoz
- Ekonomika

Veterinářství :

- Všeobecné veterinářství
- Chov koní

Obor Ekonomika a podnikání již pro rok 2013-2014 nebyl otevřen.

V následující tabulce je uveden přehled kapacit středních škol v území MAS Lanškrounsko a vývoj její naplněnosti.



MÍSTNÍ AKČNÍ SKUPINA LANŠKROUNSKO, Z.S.
Nám. J. M. Marků 12, 563 01 Lanškroun

Tabulka 31: Kapacity středních škol v obcích MAS Lanškrounsko

Název střední školy	Kapacita školy	Počet žáků		Počet žáků		Počet žáků	
		2008		2011		2014	
		Celkem	% z kapacity	Celkem	% z kapacity	Celkem	% z kapacity
Gymnázium ná. J. M. Marků	372	352	94,6	351	94,4	321	86,3
Střední odborná škola a Střední odborné učiliště	600					339	56,5
Střední škola zemědělská a veterinární	360	347	96,4	352	97,8	285	79,2

Zdroj: www.lanskroun.eu,
weby škol

Z pohledu využití kapacity škol jsou na tom relativně dobře Gymnázium Lanškrouna Střední škola zemědělská a veterinární, i když i zde je patrné snižující se % využití kapacity školy. Podstatně hůře je na tom SOŠ a SOU Lanškroun, kde je v roce 2014 využita polovina kapacity školy.

3.1.8.4 Školská zařízení

Školní družiny a jídelny

V obcích se nachází řada školních družin a školních jídelen. Školní družiny se nacházejí ve všech obcích, kde je nějaký typ základní školy. Dle podkladů z dotčených škol bez výjimky dochází do školní družiny děti z I. stupně základní školy. Výjimkou je několik žáků II. stupně speciální základní školy. Z údajů taktéž vyplývá, že služby družin využívá velká většina, přes 70 % žáků, I. stupně základní školy. Vysoká obsazenost školních družin je dána jak zaměstnaností rodičů, tak tradičním pojetím péče o žáky bezprostředně po skončení každodenní výuky. Tradice a zaměstnanost rodičů se také odráží v existenci a využívání školních jídelen. Z údajů je zřejmé, že všechny školy v regionu - úplné či neúplné, disponují službami školní jídelny a tyto služby využívají takřka bez výjimky všichni žáci. Zajímavou skutečností je poskytování nabídky školní jídelny cizím, neškolským strávníkům. Tyto aktivity slouží ke zlepšení ekonomiky školních jídelen a jsou zřejmé zejména v Lanškrouně, kde již stravování cizích strávníků převýšilo školní strávníky.



MÍSTNÍ AKČNÍ SKUPINA LANŠKROUNSKO, Z.S.
Nám. J. M. Marků 12, 563 01 Lanškroun

Tabulka 32 Provozní doba školních družin

Název ZŠ	Obec	Provozní doba
Základní škola a Mateřská škola Cotkytle	Cotkytle	11:30 – 14:30
Základní škola a mateřská škola Damníkov	Damníkov	10:30 – 16:30
Základní škola Lanškroun, náměstí Aloise Jiráska 139	Lanškroun	6:00 – 16:15
Základní škola Lanškroun, Bedřicha Smetany 460	Lanškroun	?
Základní škola Lanškroun, Dobrovského 630	Lanškroun	6:00 – 16:00
Základní škola a Mateřská škola, Lanškroun, Dolní Třešňovec	Lanškroun	?
Základní škola speciální Lanškroun, Olbrachtova 206	Lanškroun	?
Základní škola Lanškroun, nám. A. Jiráska 140	Lanškroun	11:00 – 15:00
Základní škola Luková	Luková	6:30 – 16:30
Základní škola a Mateřská škola Ostrov	Ostrov	6:45 – 15:00
Základní škola a mateřská škola Rudoltice	Rudoltice	6:30 – 16:00
Základní škola a Mateřská škola Tatenice	Tatenice	?
Základní škola a Mateřská škola Žichlínek	Žichlínek	6:30 – 15:00

Zdroj: Webové stránky škol

Základní umělecké školy

V Lanškrouně se nachází Základní umělecká škola Jindřicha Pravečka, která nabízí mimoškolní vzdělání zejména v hudebních oborech, výtvarném oboru a v tanečním oboru. ZUŠ Jindřicha Pravečka je zřizována městem Lanškroun. Kapacita školy v hudebním oboru je 299 a v roce 2014 ji navštěvovalo v hudebním oboru 275 žáků, kapacita ve výtvarném oboru je 135 a v roce 2014 ji navštěvovalo 124 žáků a kapacita tanečního oboru je 100 a v roce 2014 ji navštěvovalo 71 žáků.



MÍSTNÍ AKČNÍ SKUPINA LANŠKROUNSKO, Z.S.
Nám. J. M. Marků 12, 563 01 Lanškroun

Střediska volného času

Jediným samostatným zařízením v obcích území MAS Lanškrounsko nabízející vzdělávací služby pro děti zejména předškolního a školního věku je Dům dětí a mládeže Damián v Lanškrouně. SVČ Dům dětí a mládeže DAMIÁN v Lanškrouně je příspěvkovou organizací města Lanškroun. Svoji činnost uskutečňuje ve více oblastech zájmového vzdělávání. Prostřednictvím pravidelné zájmové činnosti předkládá dětem a mládeži pestrou nabídku aktivit ve volném čase. Každoročně nabízí zájmové kroužky, kluby a kurzy nejen pro děti školního a předškolního věku, ale i pro mládež a dospělé.

V roce 2014 navštěvovalo 55 zájmových útvarů celkem 584 členů, z toho 53 předškolních dětí, 512 žáků a 19 ostatních členů. Pravidelná činnost zahrnuje následující oblasti: tělovýchovu a sport, techniku a přírodovědu, výtvarnou, estetickou a dramatickou výchovu, výuku cizích jazyků, základů práce s PC atp.

V ostatních obcích v území MAS Lanškrounsko podobné zařízení neexistuje a je částečně, ale ne dostatečně nahrazováno nabídkou mimoškolních aktivit základních škol, což platí zejména u škol úplných.



MÍSTNÍ AKČNÍ SKUPINA LANŠKROUNSKO, Z.S.
Nám. J. M. Marků 12, 563 01 Lanškroun

3.1.9 Sociální služby

Komunitní plánování

K řízení či plánování v oblasti sociálních služeb je využívána metoda komunitního plánování na území obcí MAS Lanškrounsko pouze v městě Lanškroun, kde byl pro období 2010 – 2013 a následně pro období 2014 – 2017 zpracován metodou komunitního plánování **Plán rozvoje sociálních a souvisejících veřejných služeb v městě Lanškroun**. V ostatních obcích území MAS Lanškrounsko není využita metoda komunitního plánování v oblasti sociálních služeb, což je i důsledkem koncentrace většiny zařízení sociálních služeb do města Lanškrouna, jak je popsáno dále.

Dle Plánu rozvoje sociálních a souvisejících veřejných služeb v městě Lanškroun je posláním plánování sociálních služeb v Lanškrouně zajistit občanům možnost výběru takových sociálních služeb, které by odpovídaly jejich potřebám. Tyto sociální služby by měly být kvalitní a dostupné a to, jak místně, tak časově, cenově i prostorově (tzn. bez bariér). Hlavním cílem je spokojenost občanů města Lanškrouna.

Metoda komunitního plánování sociálních služeb je v rámci správního obvodu ORP Lanškroun a tedy i v území MAS Lanškrounsko aplikována pouze v Lanškrouně. Dle názorů zodpovědných osob v oblasti komunitního plánování sociálních služeb v Lanškrouně je zřejmé, že se tato metoda v městě osvědčila a bylo by vhodné ji rozšířit systémově na celé území ORP, tedy i na území v územní působnosti MAS Lanškrounsko. Zákon neukládá obcím povinnost zpracovávat komunitní plány sociálních služeb pro svá území. Záleží na každé obci respektive na volených orgánech obce, zda k tomuto nástroji v rámci samosprávných činností přistoupí či nikoliv. Proces komunitního plánování zasahuje téměř celou oblast sociálních služeb dotčeného území MAS Lanškrounsko a neřešení plánování rozvoje sociálních služeb pro celé území by znamenalo pro obce nevyužitou příležitost k vybudování systému sociálních služeb na místní úrovni, který odpovídá místním potřebám, reaguje na lokální odlišnosti a zajišťuje efektivní využívání vynakládaných finančních prostředků.

Zařízení sociálních služeb v území MAS Lanškrounsko

V „Registru poskytovatelů sociálních služeb“ byla na území MAS Lanškrounsko v roce 2014 evidována tato funkční zařízení sociálních služeb:

1. Česká katolická charita Charitní domov Albrechtice
2. Domov u Studánky
3. Šance pro rodinu - Sociální rehabilitace Lanškroun



MÍSTNÍ AKČNÍ SKUPINA LANŠKROUNSKO, Z.S.
Nám. J. M. Marků 12, 563 01 Lanškroun

4. Nízkoprahové denní centrum Lanškroun
5. Šance pro rodinu – Sociálně aktivizační služby pro rodiny s dětmi Orlickoústecko
6. Charitní pečovatelská služba Lanškroun
7. Občanská poradna Ústí nad Orlicí
8. Sociální služby Lanškroun - domov pro seniory
9. Sociální služby Lanškroun - odlehčovací služby
10. Sociální služby Lanškroun - pečovatelská služba

Popis zařízení dle typu zařízení poskytujícího sociální služby s umístěním v území obcí MAS Lanškrounsko:

Domovy pro osoby se zdravotním postižením:

Domov u Studánky (Anenská Studánka 41, 563 01 Anenská Studánka, poskytovatel - Domov u studánky (příspěvková organizace Pardubického kraje)). Domov u studánky je zařízením sociálních služeb, které zajišťuje v hlavním předmětu činnosti pobytové služby sociální péče pro osoby s mentálním postižením, jakož i pro osoby, které jsou postiženy též tělesnou nebo smyslovou vadou lehčího stupně. Služby se poskytují výhradně oprávněné osobě pobývajícím na území Pardubického kraje.

Domovy pro seniory:

Česká katolická charita Charitní domov Albrechtice (Albrechtice 130, 563 01 Albrechtice, poskytovatel – Česká katolická charita). Zařízení poskytuje sociální služby řeholním sestrám a domácím knězi formou péče zahrnující ubytování, stravování, rehabilitační péči, pomoc při zvládnutí hygienických a sociálních úkonů. Cílem sociální služby je zachování komunitního způsobu života řeholních sester a jejich domácího kněze.

Pozn. V roce 2015 již toto zařízení není v provozu.

Sociální služby Lanškroun – domov pro seniory (Janáčkova 1003, Žichlínské Předměstí, 563 01 Lanškroun, poskytovatel – Sociální služby Lanškroun). Vedle domova pro seniory jsou v zařízení rovněž poskytovány odlehčovací služby a pečovatelská služba, přičemž v registru poskytovatelů sociálních služeb jsou tyto jednotky evidovány jako samostatná zařízení – Sociální služby Lanškroun – odlehčovací služby a Sociální služby Lanškroun – pečovatelská služba, kdy domov pro seniory představuje jednoznačně převažující poskytovanou službu.

Nízkoprahová denní centra:



MÍSTNÍ AKČNÍ SKUPINA LANŠKROUNSKO, Z. S.
Nám. J. M. Marků 12, 563 01 Lanškroun

Nízkoprahové denní centrum Lanškroun (Havlíčková 1129, Žichlínské Předměstí, 563 01 Lanškroun, poskytovatel Oblastní charita Ústí nad Orlicí). Jedná se o zařízení, které je součástí „Centra sociálních služeb Lanškroun“ otevřeného 1. 1. 2013. Zařízení nabízí lidem bez domova možnost hygieny, výměny oblečení a sociálního poradenství

Sociální poradny:

Občanská poradna Ústí nad Orlicí (Havlíčková 1129, Žichlínské Předměstí, 563 01 Lanškroun, poskytovatel Oblastní charita Ústí nad Orlicí). Jedná se o zařízení, které je součástí „Centra sociálních služeb Lanškroun“ otevřeného 1. 1. 2013. Je otevřena každou druhou a čtvrtou středu v měsíci: 9.00– 12.00 hod. Před tímto datem bylo zařízení sociální poradny téhož poskytovatele hlášeno na adrese nám. J. M. Marků 5, Lanškroun – Vnitřní Město, 563 01 Lanškroun.

Centrum sociálně rehabilitačních služeb:

Šance pro rodinu – Sociální rehabilitace Lanškroun (Havlíčková 1129, Žichlínské Předměstí, 563 01 Lanškroun, poskytovatel – Oblastní charita Ústí nad Orlicí). Jedná se o zařízení, které je součástí „Centra sociálních služeb Lanškroun“, kde sociální rehabilitace představuje převažující část zařízení a poskytovaných sociálních služeb. Zařízení disponuje 6 byty a je určeno lidem v nouzi od 18 do 64 let při maximální délce pobytu 1 rok. Vedle sociální rehabilitace jsou v „Centru sociálních služeb Lanškroun“ dále poskytovány sociálně aktivizační služby pro rodiny s dětmi a charitativní pečovatelská služba, které jsou v registru zařízení vedena jako samostatná zařízení pod názvy Šance pro rodinu – Sociálně aktivizační služby pro rodiny s dětmi Orlickoústecko a Charitní pečovatelská služba Lanškroun.

Z uvedeného přehledu zařízení sociálních služeb je zřejmé, že převážně jsou zařízení soustředěna do města Lanškroun.

Z hlediska struktury zařízení sociálních služeb, registrovaných na území MAS Lanškrounsko, je v souladu s prioritami Plánu rozvoje sociálních a souvisejících veřejných služeb v Lanškrouně, snaha o rozšíření sítě stávajících zařízení o denní stacionář nebo klub pro osoby se zdravotním postižením, který by pomohl vyřešit poptávku po navazujících službách pro osoby se zdravotním postižením. Zařízení by poskytovanými službami navazovalo na ZŠ speciální v Lanškrouně, která vzdělává tuto cílovou skupinu.

Z hlediska kapacit stávajících zařízení lze konstatovat, s přihlédnutím k závěru terénního výzkumu u představitelů obcí Lanškrounska, že nedostatečná kapacita v zařízeních pro seniory (domovy pro seniory, domovy se zvláštním režimem) je obecně vnímána jako jeden z největších problémů v oblasti sociálních služeb, který se musí v obcích řešit.



MÍSTNÍ AKČNÍ SKUPINA LANŠKROUNSKO, Z.S.
Nám. J.M. Marků 12, 563 01 Lanškroun

Tabulka 33 Kapacita zařízení sociálních služeb v obcích MAS Lanškrounsko v roce 2014

Druh zařízení sociálních služeb	Pobytová				Ambulantní				Terénní			
	Klienti	Kontakty	Intervence	Lůžka	Klienti	Kontakty	Intervence	Lůžka	Klienti	Kontakty	Intervence	Lůžka
Domovy pro osoby se zdravotním postižením	–	–	–	88	–	–	–	–	–	–	–	–
Domovy pro seniory	–	–	–	105	50	–	–	–	50	–	–	–
Nízkoprahová denní centra	–	–	–	0	6	–	–	–	–	–	–	–
Sociální poradny	–	–	–	0	–	–	6	–	–	–	–	–
Centra sociálně rehabilitačních služeb	–	–	–	0	8	–	–	–	31	–	–	–

Zdroj : Registr poskytovatelů sociálních služeb

Podrobnější údaje o struktuře kapacity zařízení sociálních služeb v obcích území MAS Lanškrounsko jsou následující:

Domovy pro osoby se zdravotním postižením :

Domov u Studánky: 88 lůžek pobytové kapacity

Domovy pro seniory:

Charitní domov Albrechtice: 10 lůžek pobytové kapacity

Sociální služby Lanškroun: 91 lůžek pobytové kapacity v domově pro seniory

4 lůžka pobytové kapacity v rámci odlehčovacích služeb

50 klientů ambulantní kapacity v rámci pečovatelské služby

50 klientů terénní kapacity v rámci pečovatelské služby

Nízko-prahové denní centrum:

6 klientů ambulantní kapacity v rámci nízko-prahového denního centra

Sociální poradna:

6 intervencí ambulantní kapacity v rámci sociálního poradenství

Centrum sociálně rehabilitačních služeb:

Centrum sociálních služeb Lanškroun z hlediska kapacity zahrnuje:

8 klientů ambulantní kapacity a 6 klientů terénní kapacity v rámci sociální rehabilitace



MÍSTNÍ AKČNÍ SKUPINA LANŠKROUNSKO, Z. S.
Nám. J. M. Marků 12, 563 01 Lanškroun

22 klientů terénní kapacity v rámci sociálně aktivizační služby pro rodiny s dětmi

3 klienty terénní kapacity v rámci pečovatelské služby

K doplnění jsou v následující tabulce uvedeny zařízení sociálních služeb v území obcí MAS Lanškrounsko dle zřizovatelů.

Tabulka 34 Zařízení sociálních služeb v obcích MAS Lanškrounsko podle zřizovatele v roce 2014

Druh služby	Zřizovatel			
	MPSV	kraj	obec	církev
Domovy pro osoby se zdravotním postižením	–	1	–	–
Domovy pro seniory	–	–	1	1
Nízkoprahová denní centra	–	–	–	1
Sociální poradny	–	–	–	1
Centra sociálně rehabilitačních služeb	–	–	–	1
Celkem	–	1	1	4

Zdroj: Registr poskytovatelů sociálních služeb 2014

Obecně lze konstatovat, že stávající síť zařízení sociálních služeb na území MAS Lanškrounsko je s výjimkou zmíněných problémů v oblasti struktury a kapacity přiměřená jak z hlediska poptávky po poskytovaných sociálních službách tak z hlediska finanční udržitelnosti provozu těchto zařízení. Mimo zařízení sociálních služeb se sídlem v území MAS Lanškrounsko jsou obyvatelům obcí dále dostupná zařízení sociálních služeb mimo území MAS, které rozšiřují nabídku poskytovaných sociálních služeb.

Poskytované sociální služby pro občany obcí v území MAS Lanškrounsko

Bližší specifikace druhů sociálních služeb registrovaných u poskytovatelů se sídlem v území obcí MAS Lanškrounsko v roce 2014:

Sociální poradenství:

Občanská poradna Ústí nad Orlicí, Havlíčkova 1129, Žichlínské Předměstí, 563 01 Lanškroun, poskytovatel – Oblastní charita Ústí nad Orlicí

Pečovatelská služba:



MÍSTNÍ AKČNÍ SKUPINA LANŠKROUNSKO, Z.S.
Nám. J. M. Marků 12, 563 01 Lanškroun

Charitní pečovatelská služba Lanškroun, nám. A. Jiráka 2, Lanškroun-Vnitřní Město, 563 01 Lanškroun, poskytovatel Oblastní charita Ústí nad Orlicí

Sociální služby Lanškroun - pečovatelská služba, Janáčkova 1003, Žichlínské Předměstí, 563 01 Lanškroun, poskytovatel – Sociální služby Lanškroun

Odlehčovací služby:

Sociální služby Lanškroun - odlehčovací služby, Janáčkova 1003, Žichlínské Předměstí, 563 01 Lanškroun, poskytovatel - Sociální služby Lanškroun

Domovy pro seniory:

Sociální služby Lanškroun - domov pro seniory, Janáčkova 1003, Žichlínské Předměstí, 563 01 Lanškroun, poskytovatel - Sociální služby Lanškroun

Česká katolická charita Charitní domov Albrechtice, Albrechtice 130, 563 01 Albrechtice, poskytovatel - Česká katolická charita

Domovy pro osoby se zdravotním postižením:

Domov u Studánky, Anenská Studánka 41, 563 01 Anenská Studánka, poskytovatel - Domov u studánky (P. O. Pardubického kraje)

Nízkoprahová denní centra:

Nízkoprahové denní centrum Lanškroun, Havlíčkova 1129, Žichlínské Předměstí, 563 01 Lanškroun, poskytovatel – Oblastní charita Ústí nad Orlicí

Sociálně aktivizační služby pro rodiny s dětmi:

Šance pro rodinu – Sociálně aktivizační služby pro rodiny s dětmi Orlickoústecko, Havlíčkova 1129, Žichlínské Předměstí, 563 01 Lanškroun, poskytovatel – Oblastní charita Ústí nad Orlicí

Sociální rehabilitace:

Šance pro rodinu – Sociální rehabilitace Lanškroun, Havlíčkova 1129, Žichlínské Předměstí, 563 01 Lanškroun, poskytovatel - Oblastní charita Ústí nad Orlicí

V území obcí MAS Lanškrounsko jsou dále mimo zákon o sociálních službách poskytovány v území níže uvedenými poskytovateli tyto související služby:

Koruna – sdružení rodičů a přátel zdravotně postižených dětí v Lanškrouně, Českých bratří 603, 563 01 Lanškroun, poskytující odborné a obecné poradenství, pomoc při péči o těžce zdravotně postižené dítě, volnočasové aktivity, půjčovna kompenzačních pomůcek.



MÍSTNÍ AKČNÍ SKUPINA LANŠKROUNSKO, Z.S.
Nám. J. M. Marků 12, 563 01 Lanškroun

Svaz tělesně postižených v ČR – Místní organizace Lanškroun, nám. J. M. Marků 5 (budova radnice, místnost č. 17 v přízemí), poskytující odborné poradenství a sociálně aktivizační služby pro osoby zdravotně postižené.

Rodinné centrum Dětský svět, Bohuslava Martinů 980 563 01 Lanškroun (odborné poradenství, sociálně aktivizační služby pro rodiče s dětmi a seniory, provozování komunitního a integračního centra)

Z výše uvedených údajů vyplývá, že v roce 2014 v území obcí MAS Lanškrounsko působili celkem 4 poskytovatelé sociálních služeb, kteří mají registrované sociální služby s místem poskytování na území obcí MAS Lanškrounsko. Celkem je v území MAS Lanškrounsko registrováno 10 sociálních služeb. Další služby působí na území bez registrované adresy zařízení (např. služby s celostátní, krajskou či okresní působností, které do území MAS Lanškrounsko dojíždí) a řada poskytovatelů sociálních služeb působících mimo území poskytuje své služby rovněž obyvatelům MAS Lanškrounsko, kteří k nim dojíždějí.

Síť sociálních služeb na území MAS Lanškrounsko je převážně soustředěna do centra – do Lanškrouna. V ostatních obcích MAS Lanškrounsko se zařízení sociálních služeb nachází pouze v obci Anenská Studánka a Albrechtice. Poskytované služby jsou však zpravidla dostupné pro obyvatele spádového území Lanškrouna, a to tak, že například služby poskytované terénní formou za uživateli „dojíždí“ i do okolních obcí nebo služby ambulantní a pobytové přijímají uživatele z celého ORP případně regionu nebo kraje. Mimo sociální služby dle zákona o sociálních službách spektrum nabídky podle potřeby doplňují služby návazné a související.

V území obcí území MAS Lanškrounsko jsou určeny k řešení v oblasti poskytování sociálních služeb tyto problémy vyplývající zejména z priorit komunitního plánu města Lanškrouna:

- a) potřeba rozšíření stávající nabídky sociálních služeb o denní stacionář nebo obdobnou související službu (např. klub) pro osoby se zdravotním postižením, který by pomohl vyřešit poptávku po navazujících službách pro osoby se zdravotním postižením.
- b) podpora aktivit organizací, které se zabývají klienty s rizikem sociálního vyloučení
- c) rozšíření sociálních služeb o aktivity pro zajištění sociálních a souvisejících potřeb obyvatel území obcí MAS Lanškrounsko
- d) potřeba rozšíření kapacit zařízení pro seniory
- e) rozšíření kapacit pečovatelské služby, odlehčovací služeb a osobní asistence
- f) rozšíření nabídky sociálního a startovacího bydlení



MÍSTNÍ AKČNÍ SKUPINA LANŠKROUNSKO, Z. S.
Nám. J. M. Marků 12, 563 01 Lanškroun

Kapacita zařízení poskytujících sociální služby je velmi různorodá. Na základě diskuze s představiteli poskytujících sociálních služeb v území MAS Lanškrounsko byly identifikovány tyto největší problémy:

- nedostatečné víceleté plánování v oblasti jak finančních zdrojů, tak nákladů
- nedostatečné lidské zdroje včetně vzdělávání sociálních pracovníků a poskytovatelů péče
- nedostatečné praktické schopnosti i absolventů škol se sociální problematikou
- nedostatečné investice do zázemí organizací

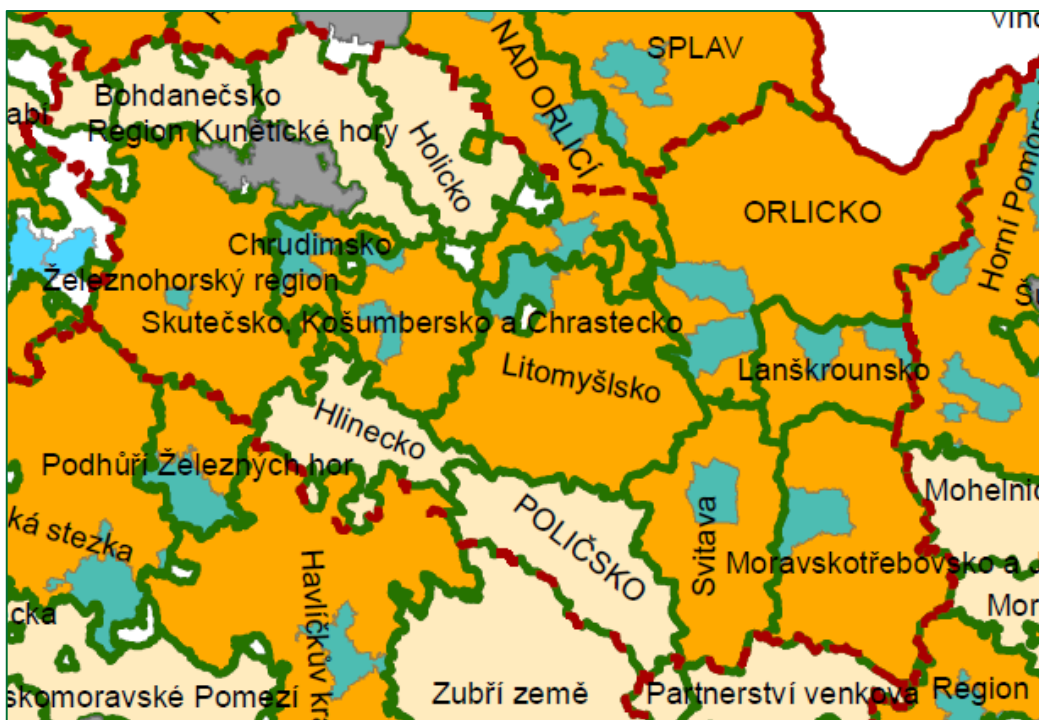
Částečné řešení zejména otázky kapacit a lidských zdrojů by mohlo být prostřednictvím dobrovolnictví.

Analýzou databáze MV přístupné na odkazu: <http://www.mvcr.cz/clanek/seznam-akreditovanych-projektu.aspx> bylo zjištěno, že na území MAS Lanškrounsko nebyla v letech 2010-2014 žádná organizace vykonávající dobrovolnickou činnost na základě akreditovaných projektů MV.

Mimo akreditované projekty MV je dobrovolnictví vykonáváno od roku 2007 v Domově pro seniory v zařízení Sociálních služeb Lanškroun na základě smlouvy s občanským sdružením HESTIA o. s. – Národním dobrovolnickým centrem, která se týká pojištění dobrovolníků. V roce 2013 bylo zapsáno celkem 8 dobrovolníků, z toho 1 muž a 7 žen. Absence působnosti organizace vykonávající dobrovolnickou činnost na základě akreditovaných projektů MV je na jedné straně slabší stránkou charakterizující oblast sociálních služeb v území MAS Lanškroun, avšak na straně druhé se stává příležitostí, jak v budoucnu rozšířit a zefektivnit segment sociálních služeb.

Sociálně vyloučené lokality

V rámci ORP Lanškroun byly za účelem specifický cíl 2.2 - Vznik nových a rozvoj existujících podnikatelských aktivit v oblasti sociálního podnikání IROP vymezeny 2 sociálně vyloučené lokality. Jedná se o 2 bytové domy ve dvou obcích MAS Lanškrounsko. Celkový počet sociálně vyloučených osob v těchto lokalitách je 70. V současné době se těmto lokalitám systematicky nevěnuje žádná organizace.



Sociálně vyloučené lokality Pardubického kraje (2015)

název obce	počet lokalit	obyv. lokalita	počet obyv. obce	obyv. SVL/obyv. obce	ORP	MAS
Česká Třebová	1	800	15783	5,1	Česká Třebová	MAS ORLICKO, z.s.
Pardubice	3	280	89432	0,3	Pardubice	
Hrochův Týnec	3	210	2069	10,1	Chrudim	MAS <u>Skutečsko, Košumbersko a Chrastecko z.s.</u>
Vysoké Mýto	2	175	12436	1,4	Vysoké Mýto	MAS Litomyšlsko o.p.s.
Ústí nad Orlicí	5	160	14364	1,1	Ústí nad Orlicí	MAS ORLICKO, z.s.
Chrudim	2	100	22996	0,4	Chrudim	MAS Chrudimsko, z.s.
Svitavy	2	80	17040	0,5	Svitavy	Místní akční skupina Svitava z. s. MAS Skutečsko, Košumbersko a Chrastecko z. s.
Chrast	1	50	3143	1,6	Chrudim	
Lanškroun	1	40	10097	0,4	Lanškroun	Místní akční skupina <u>Lanškrounsko, z.s.</u>
Moravská Třebová	1	35	10413	0,3	Moravská Třebová	MAS Moravskotřebovsko a Jevišcko o.p.s.
Prachovice	1	30	1436	2,1	Chrudim	MAS Železnohorský region, z.s.
Cotkytle	1	30	404	7,4	Lanškroun	Místní akční skupina <u>Lanškrounsko, z.s.</u>
Choceň	1	30	8843	0,3	Vysoké Mýto	NAD ORLICÍ, o.p.s.

Zdroj: Agentura pro sociální začleňování

Obrázek 28 Sociálně vyloučené lokality Pardubického kraje



MÍSTNÍ AKČNÍ SKUPINA LANŠKROUNSKO, Z.S.
Nám. J. M. Marků 12, 563 01 Lanškroun

3.1.10 Občanská společnost

3.1.10.1 Spolkový život

Spolkový život je základem občanského života v každé obci, kde přispívá k upevňování vazeb obyvatelstva ke své obci. Tato skutečnost je důležitá zejména u dětí a mládeže. V následující tabulce je uveden přehled spolků v obcích MAS Lanškrounsko (mimo města Lanškrouna) jako výsledek dotazníkového šetření provedeného u starostů obcí v roce 2014.

Tabulka 35 Přehled přítomnosti spolků v obcích MAS Lanškrounsko v roce 2014

Obec	Sokol, Orel, TJ	SDH	Volejbal	Fotbal	Divadelní spolek	Tenis	Florbal	Klub důchodců	Myslivecké sdružení
Anenská Studánka	ne	ne	ne	ne	ne	ne	ne	ne	ne
Albrechtice	ano	ano	ne	ano	ne	ne	ne	ne	ano
Cotkytle	ano	ano	ano	ne	ne	ne	ano	ne	ano
Damnínov	ano	ano	ano	ano	ne	ano	ne	ne	ano
Lanškroun	ano	ano	ano	ano	ano	ano	ano	ano	ano
Lubník	ano	ano	ne	ne	ne	ne	ne	ne	ne
Luková	ano	ano	ne	ano	ne	ne	ne	ne	ano
Krasínov	ano	ne	ne	ne	ne	ne	ne	ano	ne
Ostrov	ano	ano	ne	ne	ne	ne	ne	ne	ne
Rudoltice	ano	ano	ne	ano	ano	ne	ne	ano	ano
Sázava	ano	ne	ne	ano	ne	ne	ne	ne	ne
Strážná	ano	ano	ne	ne	ne	ne	ne	ne	ano
Tatenice	ano	ano	ne	ano	ne	ne	ne	ne	ano
Trpík	ne	ne	ne	ne	ne	ne	ne	ne	ne
Žichlínek	ano	ano	ano	ano	ne	ne	ne	ano	ano

Zdroj: vlastní šetření

Z uvedeného přehledu vyplývají tyto skutečnosti. Ve dvou obcích – Trpík a Anenská Studánka nevyvíjí činnost žádný spolek. Větší spolková činnost je vyvíjena díky většímu počtu obyvatel v největších obcích území MAS Lanškrounsko. Po straně obsahu činnosti vyvíjí činnost nejvíce sportovní spolky (Sokol, TJ, Orel) v území 13 obcí, sbor dobrovolných hasičů v 11 obcích a myslivecká sdružení v 9 obcích. Jiné spolky, zaměřené na kulturní činnost v obcích mimo město Lanškroun prakticky neexistují. Vedle těchto údajů jsou výstupem dotazníkového šetření i subjektivní názory starostů obcí, dle kterých dochází k dramatickému snižování zapojení obyvatel a zejména mládeže do spolkové činnosti. Jako důvody tohoto jevu uvádí zejména:

- nezájem o řízení spolků i o vlastní vedení jednotlivých činností z důvodu jak obecného nezájmu o veřejnou angažovanost, tak i z důvodu zvětšující se administrativní náročnosti zajištění činnosti spolků



MÍSTNÍ AKČNÍ SKUPINA LANŠKROUNSKO, Z.S.

Nám. J. M. Marků 12, 563 01 Lanškroun

- nedostatek finančních prostředků jak na údržbu majetku, tak i na zajištění vlastní činnosti spolků
- nezájem zejména dětí a mládeže a to jak z důvodu obecného nezájmu o řízené aktivity v rámci volného času, tak z důvodu specifického uspořádání území MAS Lanškrounsko, kde je v území jedno velmi silné regionální centrum (město Lanškroun) a řada obyvatel obcí dojíždí do Lanškrouna jak za prací, tak za vzděláním (viz. dále v textu).

V obcích působí v rámci sportovních spolků ve většině případů fotbalisté. U mysliveckých sdružení prakticky neexistuje práce s mládeží. Jediným spolkem, který tradičně v obcích MAS Lanškrounsko vyvíjí aktivní činnost a to i zaměřenou na mládež jsou sbory dobrovolných hasičů.

Zcela odlišná situace je pak v Lanškrouně, kde je spolková činnost relativně velmi bohatá. Ve městě Lanškrouně vyvíjí činnost (v roce 2014) 8 spolků zaměřených na hudební a taneční činnost, 4 spolky zaměřené na divadlo a dalších 16 spolků s různým sportovním nebo dovednostním obsahem.

V práci s mládeží je velmi aktivní Dům dětí a mládeže Lanškroun, což je příspěvková organizace města Lanškrouna, která pro školní rok 2015-2016 nabízí 4 kroužky pro předškoláky, a celkem 39 kroužků pro školáky. Z toho 5 kroužků jazykových, 10 kroužků estetických, 8 kroužků tanečních, 12 kroužků sportovních, 3 kroužky přírodovědné a 11 kroužků ostatních.

Vhodnou formou pro trávení volného času v průběhu letních prázdnin jsou příměstské tábory. V Lanškrouně v roce 2015 pořádaly příměstské tábory například následující organizace:

Tabulka 36 Příměstské tábory pořádané na území MAS Lanškrounsko v roce 2015

Organizace	Počet turnusů	Věková skupina
Rodinné centrum Dětský svět	2	4-10
DDM Damián	1	5-10
O.K. klub	2	5-14
In-line Ústí	3	5-14
Pionýr z.s. - Pionýrská skupina Vodní sporty	2	7-12

3.1.10.2 Církev v území MAS Lanškrounsko

V území obcí MAS Lanškrounsko se nachází řada objektů církevních (kostely v obcích) nebo s církevní tematikou (kaple a jiné drobné památky). Péči o větší objekty vykonávají jejich



MÍSTNÍ AKČNÍ SKUPINA LANŠKROUNSKO, Z. S.
Nám. J. M. Marků 12, 563 01 Lanškroun

vlastníci a to buď církve (zejména Římskokatolická) nebo obce. Péče o drobné památky s církevní tematikou je většinou prováděna obcemi nebo svazkem obcí Lanškrounsko, který prostřednictvím svého programu Drobná architektura Lanškrounsko rekonstruoval od roku 2004 desítky drobných památek.

Na území MAS Lanškrounsko působí celkem 5 církví, jejichž činnost je mimo Římskokatolickou církev soustředěna do Lanškrouna. V roce 2014 v území působí:

- a) Římskokatolická církev
- b) Církev bratrská – stanice (sbor Česká Třebová)
- c) Československá církev husitská (náboženská obec Česká Třebová)
- d) Církev pravoslavná – církevní obec Lanškroun
- e) Českobratrská církev evangelická – sbor Lanškroun

Převládají církev v území je Římskokatolická církev, když území obcí MAS Lanškrounsko spadá částečně pod Olomouckou arcidiecézi (Farnosti Tatenice, Cotkytle a Lubník) a částečně pod Královéhradeckou diecézi (Farnosti Lanškroun, Luková, Rudoltice a Damníkov).

Farnosti v území Olomoucké arcidiecéze jsou administrovány z děkanství v Zábřehu, farnosti v Královéhradecké diecézi jsou administrovány z děkanství v Lanškrouně (Lanškroun, Luková, Rudoltice a Žichlínek) a v České Třebové (Damníkov).

Vedle vlastní náboženské činnosti jsou církve aktivní v řadě dalších veřejných aktivit, jako je např. vzdělávání mládeže, volnočasové aktivity se zaměřením na mládež, aktivity v oblasti sociálních služeb atd.

3.1.10.3 Významné kulturní akce v území MAS Lanškrounsko

V území obcí MAS Lanškrounsko probíhá každoročně řada tradičních akcí, z nichž některé svým významem přesahují hranice regionu. K nejvýznamnějším patří zejména

- Masopustní průvod a veselice (únor)
- Na Drozdovskou pilu (březen) – tradiční cyklistická akce
- Majáles Gymnázia Lanškroun (květen)
- Jezdecké závody O hliněný pohár (květen)
- Běh do Zámeckého vrchu (květen)
- Malý závod míru (červen) – cyklistický závod pro mládež
- Pravečkův Lanškroun (červen) – celostátní setkání dechovek
- Kulturní léto na farní zahradě v Lanškrouně
- Lanškrounská kopa a Městské slavnosti v Lanškrouně (září) – jeden z nejpopulárnějších dálkových pochodů v Česku.



MÍSTNÍ AKČNÍ SKUPINA LANŠKROUNSKO, Z.S.
Nám. J. M. Marků 12, 563 01 Lanškroun

- Lanškrounský jazzový festival (říjen)
- Lathife – Lanškrounský teatro festival (říjen)
- Adventní koncerty, trhy a vánoční Lanškroun (listopad, prosinec)

3.1.11 Bezpečnost

3.1.11.1 Policie

Celé území MAS Lanškrounsko je v působnosti Krajského ředitelství policie Pardubického kraje Územního odboru Ústí nad Orlicí, obvodního oddělení Policie ČR Lanškroun. Obvodní oddělení Policie ČR je jedním z 8 obvodních oddělení, které jsou součástí Územního odboru Policie ČR Ústí nad Orlicí. Součástí Územního odboru PČR Ústí nad Orlicí je oddělení dopravního inspektorátu a hlídkové oddělení. Další součástí Územního odboru PČR Ústí nad Orlicí s působností pro celý okres je Služba kriminální policie a vyšetřování s odděleními obecné kriminality, hospodářské kriminality a kriminality techniky.

Posouzení bezpečnosti je provedeno prostřednictvím indexu kriminality, což je počet spáchaných trestných činů za zvolené časové období v daném území přepočtený na 10 000 obyvatel.

V následující tabulce je znázorněn vývoj indexu kriminality v letech 2013 a 2014 včetně porovnání pro území Lanškrounska, okresu Ústí nad Orlicí a území Pardubického kraje.

Tabulka 37 Vývoj a porovnání indexu kriminality

Vývoj a porovnání indexu kriminality			
Rok	Obvodní oddělení Lanškroun	Územní odbor Ústí nad Orlicí	Krajské ředitelství Pardubického kraje
2013	144,27	147,45	176,16
2014	127,79	133,63	162,36

Zdroj: www.mapakriminality.cz

Z hodnot indexu kriminality je zřejmý menší počet zjištěných trestných činů v území Lanškrounska a to zejména v porovnání s celým územím Pardubického kraje a dále meziroční pokles mezi roky 2013 a 2014 a to na všech územních úrovních.



MÍSTNÍ AKČNÍ SKUPINA LANŠKROUNSKO, Z.S.
Nám. J. M. Marků 12, 563 01 Lanškroun

V následující tabulce je znázorněn přehled vybraných trestných činů pro území Lanškrounska a porovnání pro roky 2013 a 2014.

Tabulka 38 Přehled vybraných trestných činů

Přehled vybraných trestných činů za území Obvodního oddělení PČR Lanškroun za rok 2013 a 2014		
Rok	2013	2014
Krádeže věcí z automobilů	26	17
Fyzické útoky	8	14
Krádeže jízdních kol	13	3
Dopravní nehody z nedbalosti	16	18
Výroba, držení a distribuce drog	4	0
Vloupání do obydlí	6	9
Vloupání do chat a chalup	9	10
Krádeže automobilů	14	9
Loupeže	2	1
Znásilnění	0	0
Vraždy	0	1

Zdroj: www.mapakriminality.cz

Z hodnot v tabulce je zřejmé, že k nejčastějším trestným činům v území Lanškrounska patří krádeže věcí z automobilů, krádeže automobilů, dopravní nehody z nedbalosti a vloupání. Kromě dopravních nehod se jedná o trestných činy s nejmenším procentem objasněnosti.

V další tabulce je uvedena objasněnost trestných činů v letech 2013 a 2014 pro území obvodu, okresu a kraje.



MÍSTNÍ AKČNÍ SKUPINA LANŠKROUNSKO, Z.S.
Nám. J. M. Marků 12, 563 01 Lanškroun

Tabulka 39 Přehled vybraných trestných činů

Vývoj a porovnání objasněnosti trestných činů									
Rok	Obvodní oddělení Lanškroun			Územní odbor Ústí nad Orlicí			Krajské ředitelství Pardubického kraje		
	Počet zjištěných	Počet objasněných	%	Počet zjištěných	Počet objasněných	%	Počet zjištěných	Počet objasněných	%
2013	315	168	53%	2069	1207	58%	9092	5314	58%
2014	279	174	62%	1875	1187	63%	8380	5151	61%

Zdroj: www.mapakriminality.cz

Z meziročního porovnání vyplývá zvýšení objasněnosti trestných činů mezi roky 2013 a 2014 a na všech sledovaných územních úrovních a dále podobné procento objasněnosti pro územní úrovně.

V městě Lanškroun působí jako organizační složka města Lanškrouna městská policie. Základní koncepce činnosti a organizace městské policie v Lanškrouně vychází ze zákona České národní rady č. 553/ 1991 Sb.

Městská policie Lanškroun má v k lednu 2015 třináct zaměstnanců, dvanáct strážníků s platným osvědčením, kteří splňují požadavky stanovených odborných předpokladů pro výkon činnosti a dále jednu administrativní pracovníci. Každý strážník je pověřen územní odpovědností v přidělené části města, kde řeší problematiku ve vymezeném území, další úkoly strážníci plní dle požadavků vyplývajících z místních záležitostí. Pravidelně je prováděno školení a výcvik strážníků k výkonu oprávnění, používání služebních zbraní a donucovacích prostředků podle zákona o obecní policii.

Hlavní úkoly městské policie Lanškroun

- v oblasti veřejného pořádku zabezpečování místních záležitostí v teritoriu města Lanškrouna v souvislosti s konáním významných politických, kulturních, společenských a sportovních akcí
- ochrana bezpečnosti osob a majetku zabezpečení objektů na pult centralizované ochrany, zázkrové opatření PCO v Lanškrouně
- prevence kriminality, dopravní problematika získávání poznatků k trestné činnosti



MÍSTNÍ AKČNÍ SKUPINA LANŠKROUNSKO, Z.S.

Nám. J. M. Marků 12, 563 01 Lanškroun

- dohled na dodržování obecně závazných právních předpisů u fyzických a právnických osob

Ostatní činnost:

- spolupráce městské policie a Policie ČR Obvodní oddělení Lanškroun součinnost upravena „Dohodou o vzájemné spolupráci“ mezi PČR Obvodním oddělením Lanškroun a Městem Lanškroun ze dne 08. ledna 2007
- projednávání stížností, případně předávání informací ke stížnostem občanů
- řešení přestupků, odchyt toulavých psů, odchyt holubů, pomoc občanům v tísni, dopravně - bezpečnostní akce, preventivní činnost, besedy na ZŠ, apod.

Zdroj : www.lanskroun.eu

Na území MAS Lanškrounsko je dlouhodobě řešena problematika bezpečnosti - **snižování negativních sociopatologických jevů - drogy, kriminalita, alkoholismus, xenofobie, násilí, korupce** apod. Konají se **přednášky o rizikovém chování na školách, besedy pro rodičovskou veřejnost, pro seniory** (krádeže v bytech, podvody, chování při pohybu na veřejném prostranství, v obchodech).

3.1.11.2 Hasičské záchranné sbory

Počet výjezdů záchranného sboru hasičů v území MAS Lanškrounsko se pohybuje okolo 50 ročně. Roku 2014 došlo oproti předchozímu roku ke zvýšení ze 48 výjezdů na 52. Nejčastější příčinou výjezdu jsou požáry a technické zásahy. Nejčastěji hasiči zasahovali v obou sledovaných letech v obcích Lanškroun, Žichlínek a Tatenice. U ostatních obcí jsou zásahy hasičů spíše výjimečné.

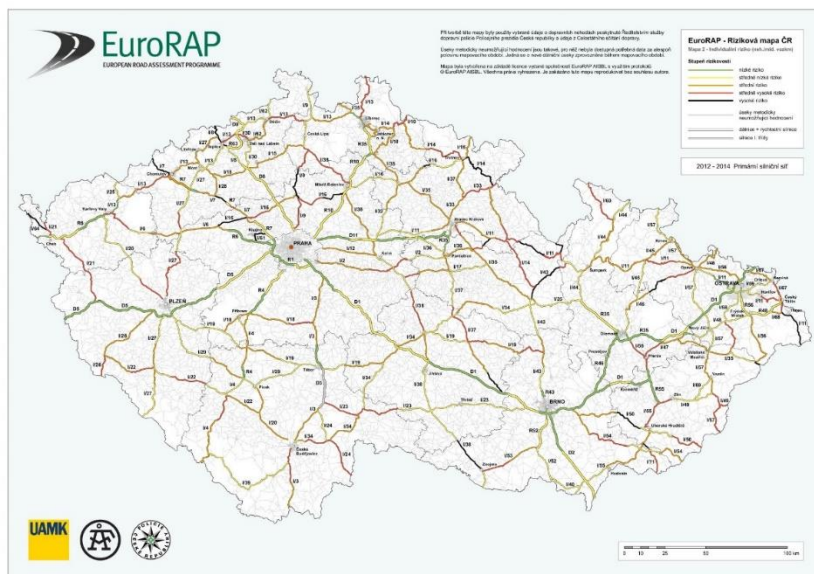
Tabulka 40 Počet a důvod výjezdu hasičů na území MAS Lanškrounsko letech 2013 a 2014

Obec	Požáry		Dopravní nehody		Úniky nebezpečných látek		Technické zásahy		Plané poplachy		Celkem	
	2013	2014	2013	2014	2013	2014	2013	2014	2013	2014	2013	2014
Albrechtice	0	0	0	0	0	0	0	0	0	0	0	0
Anenská Studánka	0	0	0	0	0	0	0	0	0	0	0	0
Cotkytle	0	1	0	0	0	0	1	1	0	0	1	2
Damník	0	0	0	0	0	0	0	0	0	0	0	0
Krasíkov	0	0	0	0	0	0	0	0	0	0	0	0
Lanškroun	12	12	2	1	0	0	2	6	2	0	18	19
Lubník	0	0	0	0	0	0	0	1	0	0	0	1
Luková	1	1	0	0	0	0	1	0	0	0	2	1
Ostrov	0	0	0	0	0	0	1	0	0	0	1	0
Rudoltice	2	0	0	0	0	0	0	0	1	0	3	0
Sázava	0	0	0	0	0	0	0	0	0	0	0	0
Strážná	0	2	0	0	0	0	0	0	0	0	0	2
Tatenice	0	8	2	1	0	0	7	4	1	0	10	13
Trpík	0	0	0	0	0	0	0	0	0	0	0	0
Žichlínek	8	8	0	0	0	1	2	5	3	0	13	14
MAS Lanškrounsko	23	32	4	2	0	1	14	17	7	0	48	52

Zdroj: Hasičský sbor Pardubického kraje

3.1.11.3 Bezpečnost dopravy

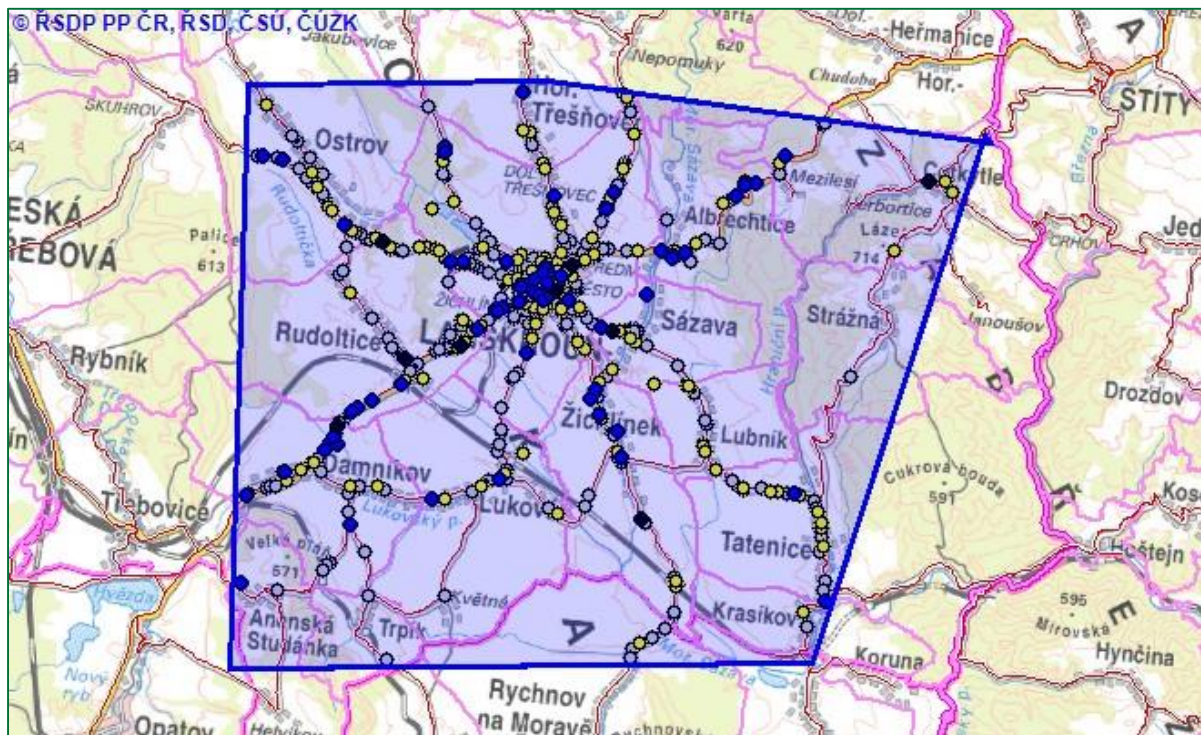
Silniční dopravní osou území MAS Lanškrounsko je silnice I/43, která je dlouhodobě a zejména úsek Svitavy – Lanškroun nejnebezpečnější silnicí v rámci celé České republiky. Znázornění nebezpečnosti je uvedeno v následující mapě:



Obrázek 29 Nebezpečné úseky silnic v ČR

MÍSTNÍ AKČNÍ SKUPINA LANŠKROUNSKO, Z.S.
Nám. J. M. Marků 12, 563 01 Lanškroun

Dále jsou uvedena statistická data dopravních nehod za období 2010/01/01 - 2015/12/31 pro území znázorněné v mapce, které odpovídá územní působnosti MAS Lanškrounsko. Z mapy je zřejmé i územní rozprostření nehod, když nejvíce nehod s nejtěžšími následky jsou vázány k silnici I/43.



Obrázek 30 Místa dopravních nehod na území MAS Lanškrounsko

Zdroj : www.jdvm.cz

Pro toto období je v následujících tabulkách (zdroj : www.jdvm.cz) uveden základní přehled dopravní nehodovosti v období 2010-2015 po jednotlivých letech.



MÍSTNÍ AKČNÍ SKUPINA LANŠKROUNSKO, Z. S.
Nám. J. M. Marků 12, 563 01 Lanškroun

2010

Všeobecný přehled o nehodách v zadané lokalitě		
Počet nehod celkem		82
Počet nehod s následky na zdraví		33
Počet usmrcených osob (stav do 24 hod.)	●	2
Počet těžce zraněných osob (stav do 24 hod.)	●	16
Počet lehce zraněných osob (stav do 24 hod.)	●	23

2011

Všeobecný přehled o nehodách v zadané lokalitě		
Počet nehod celkem		85
Počet nehod s následky na zdraví		35
Počet usmrcených osob (stav do 24 hod.)	●	1
Počet těžce zraněných osob (stav do 24 hod.)	●	10
Počet lehce zraněných osob (stav do 24 hod.)	●	33

2012

Všeobecný přehled o nehodách v zadané lokalitě		
Počet nehod celkem		119
Počet nehod s následky na zdraví		51
Počet usmrcených osob (stav do 24 hod.)	●	3
Počet těžce zraněných osob (stav do 24 hod.)	●	12
Počet lehce zraněných osob (stav do 24 hod.)	●	58

2013

Všeobecný přehled o nehodách v zadané lokalitě		
Počet nehod celkem		122
Počet nehod s následky na zdraví		52
Počet usmrcených osob (stav do 24 hod.)	●	2
Počet těžce zraněných osob (stav do 24 hod.)	●	15
Počet lehce zraněných osob (stav do 24 hod.)	●	47

2014

Všeobecný přehled o nehodách v zadané lokalitě		
Počet nehod celkem		111
Počet nehod s následky na zdraví		48
Počet usmrcených osob (stav do 24 hod.)	●	2
Počet těžce zraněných osob (stav do 24 hod.)	●	17
Počet lehce zraněných osob (stav do 24 hod.)	●	46



MÍSTNÍ AKČNÍ SKUPINA LANŠKROUNSKO, Z. S.
Nám. J. M. Marků 12, 563 01 Lanškroun

2015

Všeobecný přehled o nehodách v zadané lokalitě	
Počet nehod celkem	118
Počet nehod s následky na zdraví	47
Počet usmrcených osob (stav do 24 hod.)	● 1
Počet těžce zraněných osob (stav do 24 hod.)	● 13
Počet lehce zraněných osob (stav do 24 hod.)	● 49

3.1.12 Řízení obcí, informovanost a spolupráce

Řízení obcí v území MAS Lanškrounsko probíhá v souladu s ustanoveními zákona č.128/2000 Sb. o obcích. V rámci tohoto zákona je činnost obcí rozdělena do dvou základních působností a to do samostatné působnosti, do které patří zejména záležitosti, které jsou v zájmu obcí a občanů obcí a dále do přenesené působnosti jako svěřený výkon státní správy. Výkon přenesené působnosti je svěřen v souladu s ustanoveními zákona č.314/2002 Sb. obcím s pověřeným obecním úřadem a obci s rozšířenou působností. V území MAS Lanškrounsko je obcí s pověřeným obecním úřadem a zároveň obcí s rozšířenou působností město Lanškroun.

O věcech patřících do samostatné působnosti rozhoduje zastupitelstvo obce. Výkonným orgánem obce v samostatné působnosti je rada obce, která je v obcích území Lanškrounska pouze v Lanškrouně a v Rudolticích. Tam kde není zřízena rada obce, vykonává její působnost starosta obce. Ve všech obcích je pak ze zákona zřízen finanční a kontrolní výbor. Obec navenek zastupuje starosta. Obecní úřad vykonává ve všech obcích přenesenou působnost, pokud není tato dána jinému orgánu obce.

Spolupráce obcí je v rámci území MAS Lanškrounska vedle dvoustranných veřejnoprávních smluv (např. o působnosti Městské policie Lanškroun v jiné obci) řešena na platformě svazků obcí podle Zákona o obcích.

V letech 2013-2015 bylo území ORP Lanškroun a tedy i území MAS Lanškrounska zapojeno do řešení projektu Svazu obcí a měst ČR Systémová podpora rozvoje meziobecní spolupráce v ČR v rámci území správních obvodů obcí s rozšířenou působností.

3.1.12.1 Spolupráce na platformě svazku obcí

Na území obcí MAS Lanškrounsko jsou v roce 2015 registrovány dva svazky obcí, ve kterých jsou zapojeny všechny obce s výjimkou obce Ostrov, která není členem žádného svazku obcí.

Dobrovolný svazek obcí Lanškrounsko (DSO Lanškrounsko)

DSO Lanškrounsko byl založen v roce 2001. Na mapce je znázorněna členská základna k roku 2014. V roce 2015 se svazku odešly obec Horní Heřmanice a Petrovice. V roce 2015 je členem Lanškrounska 15 obcí včetně města Lanškrouna a z toho 14 obcí leží v územní působnosti MAS Lanškrounsko.



Obrázek 31 Obce DSO Lanškrounsko v roce 2014

Zdroj: Analýza činnosti dobrovolných svazků obcí v území správního obvodu ORP Lanškroun, SMO 2014



MÍSTNÍ AKČNÍ SKUPINA LANŠKROUNSKO, Z.S.
Nám. J. M. Marků 12, 563 01 Lanškroun

Hlavní předmět činnosti DSO Lanškrounsko (dle stanov):

- řešení systému veřejné dopravy k zajištění dopravní obslužnosti v zájmovém území obcí-členů svazku
- společný postup při řešení zaměstnanosti v zájmovém území svazku
- společný postup při řešení úkolů v oblasti zdravotnictví
- společný postup při řešení otázek rozvoje v oblastech cestovního ruchu a využití volného času
- společný postup při shromažďování a odvozu komunálních odpadů a jejich nezávadného zpracování, využití nebo zneškodnění
- řešení úkolů ochrany životního prostředí
- společné řešení úkolů v oblasti informatiky a propagace
- poradenská a finanční pomoc členům svazku
- zpracování společné strategie (Strategie Lanškrounska z roku 2002)

Významné projekty DSO Lanškrounsko:

DSO Lanškrounsko realizovalo od svého vzniku v roce 2000 řadu větších i menších projektů v různých oblastech souvisejících z jeho předmětem činnosti. K nejzajímavějším realizacím projektů patří:

Oblast cestovního ruchu a využití volného času

- a) Cyklotrasy Lanškrounska – vyznačení 160 km cyklotras prostřednictvím dopravního silničního značení.
- b) Informační systém cyklotras Lanškrounska – výroba a instalace venkovních map při cyklotrasách.
- c) Relaxační a vzdělávací centrum Sázkavské údolí
 - a. šest informačních stojanů se vzdělávacím obsahem (historie území, geologie, rostlinstvo, živočichové lesů a luk, živočichové žijící v potocích, turistické cíle)
 - b. informační skládačka
 - c. odpočinkové místo s dětskými hracími prvky
- d) Naučná stezka Lanškrounské rybníky o délce 4,5 km.
 - a. osm informačních stojanů
 - b. odpočinkové místo s hracími prvky
 - c. lávka, povalový chodník a ostatní mobiliář



MÍSTNÍ AKČNÍ SKUPINA LANŠKROUNSKO, Z.S.
Nám. J. M. Marků 12, 563 01 Lanškroun

- e) Odpočinková místa Cyklotras Lanškrounska (posezení a hrací prvky na Mariánské hoře a nad Čenkovicemi).
- f) Průběžná spolupráce se Sdružením obcí Orlicko na zajištění strojové úpravy lyžařských běžeckých stop v území Bukové hory a Suchého vrchu včetně podpory provozu cyklobusů a skibusů.
- g) Průběžná spolupráce s Regionem Orlicko – Třebovsko při pořádání Euro Glacensis.
- h) Dovolená na Zemské koruně – A máte všude blízko – projekt zaměřený na marketing cestovního ruchu na Lanškrounsku (produkty cestovního ruchu, prezentace v médiích, prezentace na veletrzích cestovního ruchu, tisková propagace, propagace na www.lanskrounsko.eu)

Oblast životního prostředí

- a) Studie proveditelnosti přírodě blízkých protipovodňových a protierozních opatření v regionu Lanškrounsko - v rámci zpracování projektu byla provedena analýza povodňového a erozního ohrožení celého území regionu, na tocích a na plochách v území byla určena místa s největším ohrožením a pro tato místa byly zpracovány návrhy opatření k řešení. U nejhroženějších míst byla zpracována dokumentace návrhů opatření k územnímu řízení.

Oblast dopravy

- a) Vyhledávací studie cyklostezek Lanškroun – směr Jakubovice, Lanškroun – Rudoltice, Lanškroun – Luková, Lanškroun – Žichlínek.
- b) Vyhledávací studie Cyklostezka Lanškroun – Česká Třebová.
- c) Dokumentace ke stavebnímu povolení a k realizaci stavby Cyklostezka Lanškroun- Česká Třebová, I. etapa – Lanškroun – Rudoltice.
- d) Projektová dokumentace Cyklostezka Lanškroun – Česká Třebová včetně řešení majetkoprávních vztahů – v stadiu zpracování.
- e) Výstavba Cyklostezka Lanškroun-Česká Třebová, I. etapa – Lanškroun – Rudoltice.
- f) Projektová dokumentace Cyklostezka Lanškroun – Sázava a Lanškroun – Žichlínek – v stadiu zpracování.

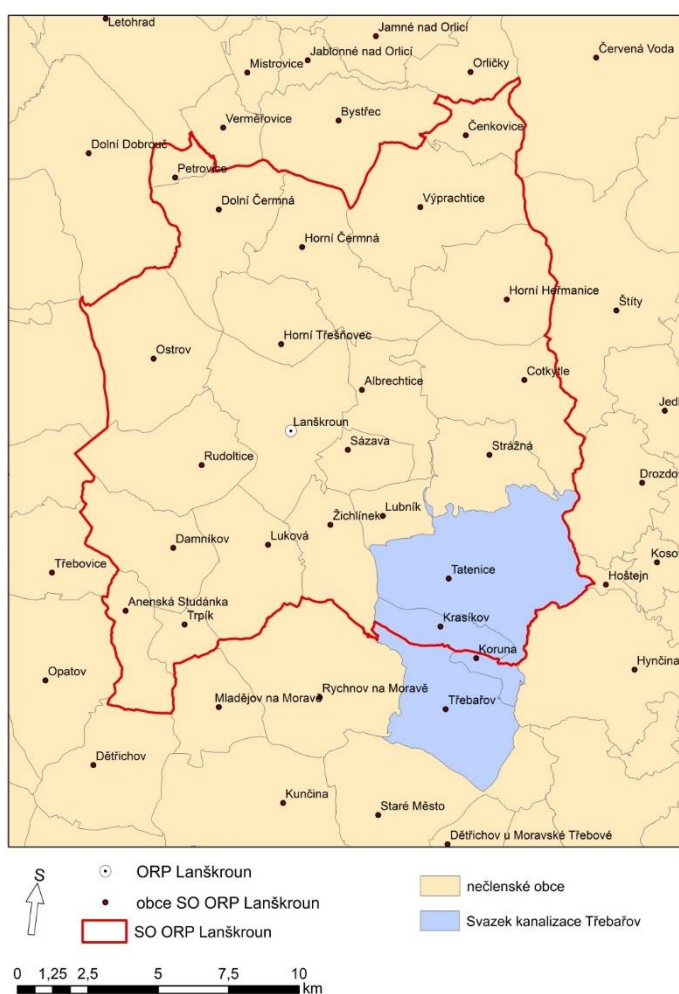
Oblast spolupráce obcí

- a) Realizace projektu Drobná architektura Lanškrounska – viz. dále
- b) Společný postup obcí Lanškrounska a Sdružení obcí Orlicko při nákupu elektrické energie a zemního plynu na Českomoravské komoditní burze Kladno
- c) Aktivity k založení Místní akční skupiny Lanškrounsko, z.s.

d) Projekt Systémová podpora rozvoje meziobecní spolupráce v ČR v rámci území správních obvodů obcí s rozšířenou působností

Svazek obcí Svazek kanalizace Třebářov

Svazek kanalizace Třebářov byl založen v roce 2012 za účelem společného postupu při budování kanalizace v členských obcích. Na mapce je znázorněna členská základna k roku 2014. V roce 2015 jsou členem svazku 4 obce. Obce Krasíkov a Tatenice leží v územní působnosti MAS Lanškrounsko



Obrázek 32 Obce Svazku kanalizace Třebářov v roce 2014

Zdroj: Analýza činnosti dobrovolných svazků obcí v území správního obvodu ORP Lanškroun, SMO 2014



MÍSTNÍ AKČNÍ SKUPINA LANŠKROUNSKO, Z.S.
Nám. J. M. Marků 12, 563 01 Lanškroun

Hlavní předmět činnosti Svazku kanalizace Třebářov (dle stanov):

- Administrativní, organizační a účetní vnitrosvazková činnost
- Organizační činnost spojená s výstavbou nové kanalizační sítě v obcích, které jsou členy svazku
- Kontrolní činnost svazku v návaznosti na činnosti organizace provádějící výstavbu, provoz, údržbu, opravy a rekonstrukce infrastruktury odpadového hospodářství, jež je ve vlastnictví svazku

Významné projekty:

V současné době probíhá výstavba ČOV Tatenice a kanalizace v členských obcích. Celá investice je v hodnotě 234 mil. Kč, na projekt byla poskytnuta dotace z OPŽP ve výši 185,64 mil. Kč.

3.1.12.2 Projekt meziobecní spolupráce „Systémová podpora rozvoje meziobecní spolupráce v ČR v rámci území správních obvodů obcí s rozšířenou působností“

Projekt Svazu obcí a měst ČR byl realizován v území ORP Lanškroun v letech 2013 - 2015. Smluvním partnerem SMO ČR byl Dobrovolný svazek obcí Lanškrounsko:

Hlavní výstupy projektu:

- a) Strategie území správního obvodu ORP Lanškroun v oblasti předškolní výchovy a základního školství, sociálních služeb, odpadového hospodářství a dopravy
- b) Akční plán v oblasti předškolní výchovy a základního školství, sociálních služeb, odpadového hospodářství a dopravy pro období 2016 - 2017
- c) Zpracování tématu Administrativní podpora obcí s cílem založení Centra společných služeb pro obce v území ORP Lanškroun

Závěr:

- V území MAS Lanškrounsko pracuje svazek obcí Lanškrounsko, jehož členy jsou všechny obce v územní působnosti MAS Lanškrounsko s výjimkou obce Ostrov.
- V území MAS Lanškrounsko je funkční Svazek kanalizace Třebářov, jehož cílem je výstavba kanalizace v jeho členských obcích.
- Hlavními aktivitami Lanškrounska jsou dopravní projekty (cyklostezky), projekty v cestovním ruchu (naučné stezky, cyklotrasy, marketing) a projekty v životním prostředí (protipovodňová a protierozní opatření)



MÍSTNÍ AKČNÍ SKUPINA LANŠKROUNSKO, Z.S.
Nám. J. M. Marků 12, 563 01 Lanškroun

- Realizace projektu „Systémová podpora rozvoje meziobecní spolupráce v ČR v rámci území správních obvodů obcí s rozšířenou působností“ přispěla k diskusi o rozšíření činnosti svazku obcí Lanškrounsko v oblasti administrativní podpory obcí.



MÍSTNÍ AKČNÍ SKUPINA LANŠKROUNSKO, Z.S.
Nám. J. M. Marků 12, 563 01 Lanškroun

3.2 SWOT analýza

3.2.1 Dílčí SWOT analýzy

A. Sídelní struktura a demografie

Silné stránky	Slabé stránky
<ol style="list-style-type: none">1. Existence silného mikroregionálního centra2. Pomalejší trend „stárnutí“ obyvatelstva oproti ČR3. Pozitivní hodnoty indexu ekonomické závislosti4. Kladné hodnoty přirozeného přírůstku a migračního salda5. Stabilní situace ve vývoji počtu obyvatel u většiny obcí území	<ol style="list-style-type: none">1. Velká migrace obyvatel obcí za zaměstnáním a vzděláváním do Lanškrouna.2. Vyšší podíl obyvatelstva se základním vzděláním než je průměr Pardubického kraje.3. Velmi nízký podíl obyvatel s vysokoškolským vzděláním v obcích MAS Lanškrounsko4. Záporné migrační saldo u města Lanškroun
Příležitosti	Ohrožení
<ol style="list-style-type: none">1. Změna systému sociálního zabezpečení a zapojení seniorů do aktivního života2. Podpora učňovského a středního odborného vzdělávání3. Oživení demografické struktury pozitivní migrací z jiných oblastí ČR	<ol style="list-style-type: none">1. Rozšiřování suburbanizace do volné krajiny2. Stárnutí obyvatelstva a nepřipravenost systému sociálního zabezpečení na stárnutí populace.3. Pokles obyvatel s vyučením a středním odborným vzděláním.4. Záporné migrační saldo a hodnota přirozeného přírůstku u „periferních“ obcí území.5. Klesající populační křivka v ročnicích 15 – 18 let a 19 – 21 let až do roku 2020 dle hodnot pro Pardubický kraj



MÍSTNÍ AKČNÍ SKUPINA LANŠKROUNSKO, Z.S.
Nám. J. M. Marků 12, 563 01 Lanškroun

B. Životní prostředí

Silné stránky	Slabé stránky
<ol style="list-style-type: none">1. Vyšší ekologická stabilita území než je průměr v ČR2. Krajinná a druhová pestrost regionu3. Lesnatost území na úrovni průměru ČR4. Růst podílu lesní půdy na celkové výměře5. Dobrá kvalita povrchových vod6. Dobře fungující systém sběru a třídění komunálního odpadu7. Rostoucí podíl separovaného odpadu, aktivní zapojení obyvatelstva do separace odpadu8. Aktivní politika odpovědného odpadového hospodářství9. Dobrá spolupráce obcí v řešení protipovodňových a protierozních opatření10. Řešení hluku podél železničního koridoru11. Vybudování poldru v Žichlínce	<ol style="list-style-type: none">1. Intenzivní využívání krajiny v některých obcích2. Nevyužitý potenciál chráněných území k trvale udržitelnému cestovnímu ruchu3. Existence starých ekologických zátěží v území4. Stále se opakující výskyt černých skládek i přes probíhající osvětu a dostatečnou infrastrukturu odpadového hospodářství5. Nedostatečný systém nakládání s bioodpadem6. Nedostatečná osvěta v oblasti odpadového hospodářství a separaci odpadu u všech věkových skupin obyvatelstva7. Nedostatečná kapacita skládky v území MAS Lanškrounsko8. Vedení tranzitní automobilové dopavy (I/43) centry obcí a s tím spojené negativní dopady na životní prostředí (hlučnost, prašnost)9. Výskyt nadprůměrné koncentrace poléťavého prachu a ozónu v městě Lanškroun10. Existence záplavových ploch v zastavěných územích obcí



MÍSTNÍ AKČNÍ SKUPINA LANŠKROUNSKO, Z.S.
Nám. J. M. Marků 12, 563 01 Lanškroun

Příležitosti	Ohrožení
<ol style="list-style-type: none">1. Realizace komplexních pozemkových úprav, ÚSES2. Zalesňování nevyužívané zemědělské půdy3. Realizace protipovodňových opatření (revitalizace toků, zařízení pro retenci vody v krajině)4. Podpora ekologické výchovy5. Vybudování rychlostní komunikace R436. Spolupráce obcí v oblasti nakládání s BRO7. Využívání dotačních možností ke zlepšení stavu ŽP	<ol style="list-style-type: none">1. Střet zájmů orgánů ochrany přírody a zájmů občanů, vlastníků pozemků a investorů v území2. Rozšiřování zástavby do volné krajiny3. Nedostatek financí na realizaci komplexních pozemkových úprav a dalších opatření v krajině4. Změny legislativních podmínek vedoucí k dalším omezením a striktním limitům v oblasti nakládání s odpady5. Neřešení starých ekologických zátěží6. Změna klimatu7. Nevhodné hospodaření na zemědělské půdě (zvyšování eroze)8. Odkládání vybudování obchvatu města a R43 (další zvyšování hluku a prašnosti)

C. Technická infrastruktura v obcích

Silné stránky	Slabé stránky
<ol style="list-style-type: none">1. Dostatečné zásobování obcí pitnou vodou z veřejného vodovodu. Pouze dvě obce nemají dostatečnou síť veřejného vodovodu (Cotkyně, Strážná)2. Pokrytí obcí místním rozhlasem s postupným začleňováním do varovných informačních systémů3. Většina obcí připojena na plynovod4. Systém veřejného osvětlení ve všech obcích	<ol style="list-style-type: none">1. Problémy s dostatkem pitné vody v obci Strážná2. Většina obcí bez splaškové kanalizace s napojením na ČOV3. Menší kontrola nad kvalitou pitné vody v obcích, kde není dostatečná síť veřejného vodovodu4. Různá technická úroveň veřejného osvětlení5. Neúplné pokrytí mobilním signálem v místních částech některých obcí



MÍSTNÍ AKČNÍ SKUPINA LANŠKROUNSKO, Z.S.
Nám. J. M. Marků 12, 563 01 Lanškroun

Příležitosti	Ohrožení
<ol style="list-style-type: none">1. Snižování nákladů na provoz veřejného osvětlení zapojením do společného nákupu elektrické energie a obměnou zdrojů osvětlení2. Legislativní tlak na kvalitu vypouštěných splaškových vod3. Finanční a legislativní podpora instalací varovných informačních systémů prostřednictvím místních rozhlasů4. Využívání dotačních možností ke zlepšení stavu technické infrastruktury v obcích	<ol style="list-style-type: none">1. Zdražování energií včetně plynu vedoucí k nezájmu obyvatel o napojení na veřejné sítě2. Problémy ze zdroji pitné vody v důsledku klimatických změn3. Nedostatek financí na udržování technické infrastruktury a další zhoršování jejího stavu



MÍSTNÍ AKČNÍ SKUPINA LANŠKROUNSKO, Z. S.
Nám. J. M. Marků 12, 563 01 Lanškroun

D. Doprava

Silné stránky	Slabé stránky
<ol style="list-style-type: none">1. Přítomnost silnice I. třídy (napojení na Polsko)2. Spádovost Lanškrouna i pro obce mimo území MAS (Mladějov, Třeňavov, Rychnov na Moravě i zbývající obce ORP Lanškroun)3. Dostatečná hustota a rozložení silniční sítě4. Dobrá dostupnost Lanškrouna z ostatních obcí území MAS Lanškrounsko5. Napojení obcí na hlavní železniční koridor a propojení s železničním uzlem v České Třebové6. Hustá síť značených cyklotras, postupná výstavba cyklostezek	<ol style="list-style-type: none">1. Periferní region – špatná dostupnost krajských měst, špatné napojení na dálniční síť2. Velká vzdálenost od mezinárodního letiště a splavného toku3. Negativní vlivy tranzitní dopravy na bezpečnost a životní prostředí kvůli nadměrné hustotě provozu v obcích kde vede silnice I/434. Nevyhovující stav autobusového nádraží v Lanškrouně5. Nevyhovující technický stav většiny místních komunikací a některých komunikací nižších tříd6. Absence obchvatu města Lanškrouna7. Nižší bezpečnost cyklistické a pěší dopravy – nízká hustota cyklostezek a chodníků (především v obcích mimo Lanškroun)8. Špatná obslužnost hromadnou dopravou některých obcí MAS9. Značná vzdálenost železničních zastávek od center obcí Tatenice a Žichlínek10. Neexistující koncepce cyklistické dopravy. (Vedení cyklotras po silnicích I. a II. třídy)



MÍSTNÍ AKČNÍ SKUPINA LANŠKROUNSKO, Z.S.
Nám. J. M. Marků 12, 563 01 Lanškroun

Příležitosti	Ohrožení
<ol style="list-style-type: none">1. Vybudování silničního obchvatu města Lanškroun2. Modernizace nebo výstavba dopravního terminálu v Lanškrouně3. Výstavba rychlostních silnic R35, R43 a jejich přípojky I/434. Odstranění dílčích dopravních závad a modernizace zejména místních komunikací5. Zvýšení bezpečnosti cyklistů a chodců výstavbou nových chodníků a cyklostezek6. Navýšení počtu spojů hromadné dopravy7. Využití alternativních způsobů dopravy – elektro kola, elektromobily, apod.8. Vytvoření koncepce cyklistické dopravy.9. Využívání dotačních možností v oblasti dopravy	<ol style="list-style-type: none">1. Odkládání přípravy a realizace R35 (I/43) a R432. Další omezení nabídky autobusových a železničních spojů, případné zrušení lokálních železničních tratí3. Nedostatek finančních prostředků na údržbu silniční sítě4. Nárůst individuální dopravy5. Problémy s vykupováním (popř. výměnou) pozemků pro stavbu cyklostezek



MÍSTNÍ AKČNÍ SKUPINA LANŠKROUNSKO, Z.S.
Nám. J. M. Marků 12, 563 01 Lanškroun

E. Občanská vybavenost v obcích

Silné stránky	Slabé stránky
<ol style="list-style-type: none">1. V téměř všech obcích jsou možnosti k nákupu základních potravin2. Existence min. jednoho sportoviště v každé obci3. Restaurační služby v téměř každé obci4. Existence městské policie v Lanškrouně s možností uzavření veřejnoprávních smluv s okolními obcemi5. Rozvoj nabídky služeb velkoobchodů v Lanškrouně	<ol style="list-style-type: none">1. V některých obcích se nachází pouze jednoúčelové fotbalové hřiště2. Mimo Lanškroun neexistuje jiná sportovní infrastruktura mimo infrastruktury na míčové hry3. Omezené možnosti sportovního vyžití v obcích (mimo Lanškroun) v zimních měsících4. Zastaralé, nevyhovující nebo nedostatečné vybavení pro sportovní a kulturní aktivity v obcích5. Vysoké provozní náklady a špatný technický stav některých objektů ve vlastnictví obce a potřeba jejich modernizace6. Ve většině obcí nabídka restauračních služeb bez nabídky jídel7. Poštovní služby pouze v šesti obcích včetně Lanškrouna8. Centralizace lékařské péče (včetně obvodních lékařů) v Lanškrouně, minimum ordinací v obcích9. Nevyhovující infrastruktura pro letní rekreaci – koupaliště v Lanškrouně a pro plavecké aktivity – nedostatečný krytý bazén



MÍSTNÍ AKČNÍ SKUPINA LANŠKROUNSKO, Z.S.
Nám. J. M. Marků 12, 563 01 Lanškroun

Příležitosti	Ohrožení
<ol style="list-style-type: none"> 1. Využití dotačních prostředků na snížení energetické náročnosti a zlepšení stavu veřejných budov 2. Modernizace zdravotnických pracovišť včetně budovy bývalé polikliniky v Lanškrouně 3. Podpora rozvoje cestovního ruchu ke zvýšení poptávky po restauračních službách 	<ol style="list-style-type: none"> 1. Uzavírání obchodů s potravinami v menších obcích z důvodu nerentabilnosti 2. Omezení nabídky poštovních služeb v obcích 3. Omezování nabídky lékařských služeb v obcích po ukončení praxe současných lékařů

F. Ekonomika a hospodářství

F.1 Trh práce

Silné stránky	Slabé stránky
<ol style="list-style-type: none"> 1. Nižší podíl nezaměstnaných vzhledem k průměru Pardubického kraje 2. Stabilně fungující jeden z největších zaměstnavatelů v Pardubickém kraji (AVX) 3. Příliv investic v návaznosti na rozvoj strojírenského a elektrotechnického průmyslu do Lanškrouna 4. Postupná diverzifikace průmyslových provozoven do příměstských obcí (Ostrov, Sázava, Žichlínek) 5. Stabilní počet ekonomicky aktivních subjektů 6. Snižující se počet absolventů škol neuplatněných na trhu práce v Lanškrouně 	<ol style="list-style-type: none"> 1. Nízký počet ekonomických subjektů v obcích mimo město Lanškroun 2. Vysoká koncentrace pracovních příležitostí v Lanškrouně v porovnání s obcemi 3. Nízká ekonomická síla malých a středních podniků 4. Jednostranné zaměření průmyslu 5. Zvyšující se počet „dlouhodobých“ uchazečů o práci 6. Pokles počtů aktivních ekonomických subjektů ve službách a to zejména v obcích území MAS Lanškrounsko 7. Horší napojení na celostátní dopravní síť



MÍSTNÍ AKČNÍ SKUPINA LANŠKROUNSKO, Z.S.
Nám. J. M. Marků 12, 563 01 Lanškroun

Příležitosti	Ohrožení
<ol style="list-style-type: none"> 1. Podpora odborného technického školství v území 2. Výstavba a napojení na komunikaci R35 3. Výstavba komunikace R 43 a napojení na Polsko 4. Podpora malého a středního podnikání zejména v oblasti služeb v obcích MAS Lanškrounsko 5. Spolupráce škol se zaměstnavateli v území MAS Lanškrounsko 6. Zavedení regionální značky 	<ol style="list-style-type: none"> 1. Nedostatečný kapitál pro rozvoj MSP 2. Větší tlak právních norem na ochranu životního prostředí (zprísňování podmínek) 3. Mimořádně rychle probíhající změny v oboru inovací, vzdělávání i marketingu a neschopnost podniků na ně reagovat 4. Stárnutí a nedostatek kvalifikovaných pracovních sil v tradičních profesích.

F.2 Zemědělství a lesnictví

Silné stránky	Slabé stránky
<ol style="list-style-type: none"> 1. Vyvážený poměr mezi rostlinnou a živočišnou výrobou 2. Díky živočišné výrobě se vrací živiny do půdy 3. Poměrně kvalitní půdy, netrpí příliš suchem 4. Vysoká zaměstnanost v zemědělství 5. Široké spektrum plodin, včetně plodin zlepšujících půdu 6. Existence příměstských lesů k plnění rekreační funkce 7. Velký podíl lesů v území MAS Lanškrounsko 8. Střední zemědělské vzdělávání v regionu 	<ol style="list-style-type: none"> 1. Velké plochy orné půdy 2. Stará, nevyhovující, případně chybějící technika 3. Špatný stav zemědělských nemovitostí 4. Vymizelo zelinářství (dříve důležité odvětví) 5. Nedostatek vysokoškolsky vzdělaných odborníků (agronomové, zootechnici) 6. Velké množství zvěře (hlavně černé a srnčí), problémy při sklizni 7. Eroze 8. Malý podíl ekozemědělství 9. Špatný stav meliorací 10. Není zájem o práci v zemědělství 11. Chybějící vztah k půdě



MÍSTNÍ AKČNÍ SKUPINA LANŠKROUNSKO, Z.S.
Nám. J. M. Marků 12, 563 01 Lanškroun

Příležitosti	Ohrožení
<ol style="list-style-type: none"> 1. Potenciál pro další rozvoj živočišné výroby 2. Pořízení nových, především mobilních technologií 3. Realizace komplexních pozemkových <ol style="list-style-type: none"> a. úprav 4. Zavedení regionální značky 5. Obnova meliorací 6. Zřízení výzkumného centra 7. Obnova přirozené druhové skladby lesů 8. Podpora neproduktivních funkcí lesů 	<ol style="list-style-type: none"> 1. Chybějící podpora živočišné výroby 2. Zhoršování stavu komunikací 3. Nedostatek financí 4. Skupování půdy zahraničními subjekty 5. Zastavování orné půdy

F.3 Cestovní ruch

Silné stránky	Slabé stránky
<ol style="list-style-type: none"> 1. Atraktivní přírodní oblasti – Lanškrounské rybníky, údolí Moravské Sázavy 2. Existence naučných stezek 3. Hodnotné a neporušené uspořádání krajiny s údolími, vodními toky a lesy 4. Krajina vhodná pro sportovně turistické využití, zejm. pro pěší a cykloturistiku 5. Síť značených turistických tras (pěší, <ol style="list-style-type: none"> a. cyklotrasy) 6. Rozvoj cyklostezek 7. Kvalitní činnost informačního centra v Lanškrouně 	<ol style="list-style-type: none"> 1. Nevyhovující a nedostatečná kapacita 2. ubytovacích a stravovacích zařízení 3. Nedostatečná a nevyhovující doprovodná infrastruktura cestovního ruchu 4. Nedostatečná infrastruktura pro sezónní sporty (trasy pro běžecké lyžování apod.) 5. Málo využitý potenciál cestovního ruchu v různých oblastech (např. hipoturistika) 6. Chybějící mobiliář turistických tras a cyklotras 7. Téměř žádné aktivity v oblasti agroturistiky



MÍSTNÍ AKČNÍ SKUPINA LANŠKROUNSKO, Z.S.
Nám. J. M. Marků 12, 563 01 Lanškroun

Příležitosti	Ohrožení
<ol style="list-style-type: none"> 1. Trend rozvoje turistického ruchu v ČR (aktivní trávení volného času rekreací v přírodě) 2. Budování naučných stezek, běžeckých, lyžařských tras, hiposteze apod. 3. Aktivní zapojení do činnosti destinačních společností 4. Změna vlastníka a znovuotevření rozhledny a zázemí na Látku 5. Rozvoj agroturistiky 6. Využití mimořádné koncentrace chovatelů koní v obci Ostrov 7. Vytvoření regionální značky produktů a služeb 8. Propagace turistického ruchu na Lanškrounsku 	<ol style="list-style-type: none"> 1. Neexistence systémového financování průmyslu cestovního ruchu na národní úrovni. 2. Konkurence jiných regionů a absence cílené propagace regionu

G. Vzdělávání

Silné stránky	Slabé stránky
<ol style="list-style-type: none"> 1. Dobré rozmístění škol v území a jejich tradice 2. Dopravní dostupnost škol 3. Dostatečná kapacita ZŠ 4. Činnost ŠD a ŠJ ve školách 5. Existence 2 ZŠ speciálních včetně přípravné třídy v MŠ 6. Nabídka všeobecného i odborného středního vzdělávání 	<ol style="list-style-type: none"> 1. Nedostatečná kapacita mateřských škol 2. Nízká naplněnost ZŠ 3. Nedostatek finančních prostředků na provoz, vybavení a investice 4. Špatný technický stav některých budov 5. Špatný stav venkovních prostor škol



MÍSTNÍ AKČNÍ SKUPINA LANŠKROUNSKO, Z. S.
Nám. J. M. Marků 12, 563 01 Lanškroun

<p>7. Činnost ZUŠ a SVČ Damián v Lanškrouně</p>	<p>6. Vzájemná konkurence II. stupně ZŠ a gymnázia 7. Nedostatek financí na zájmové vzdělávání 8. Chybí nabídka alternativního školství 9. Absence zařízení pro péči o děti do 3 let 10. Chybí bezbariérový přístup do škol 11. Menší zájem o technické obory v rámci nabídky SOŠ a SOU Lanškroun 12. Snižující se využívání kapacit nabídky středního školství 13. Omezená výuka o regionu Lanškrounska</p>
Příležitosti	Ohrožení
<p>1. Posilování regionální identity 2. Organizování setkání zřizovatelů a ředitelů škol v ORP za účelem výměny zkušeností 3. Meziobecní spolupráce při rozvoji zájmového vzdělávání 4. Zlepšení nabídky mimoškolních aktivit 5. Domácí/individuální výuka a e-learning 6. Zlepšení infrastruktury ve školství 7. Spolupráce se zaměstnavateli v regionu 8. Činnost mateřských center 9. Vznik vyšší odborné školy v oblasti technického vzdělávání</p>	<p>1. Nedostatek finančních prostředků na provoz 2. Finanční neschopnost obcí zabezpečit dofinancování provozu a investic v jejich školách 3. Rušení středních škol Pardubickým krajem 4. Špatná legislativa – tlak na zánik neúplných škol 5. Nezájem rodičů o spolupráci se školami 6. Nedostatek financí na investice a platy 7. Nedostatek dětí 8. Nedostatek kvalitních učitelů</p>



MÍSTNÍ AKČNÍ SKUPINA LANŠKROUNSKO, Z.S.
Nám. J. M. Marků 12, 563 01 Lanškroun

H. Sociální služby

Silné stránky	Slabé stránky
<ol style="list-style-type: none">1. Existence komunitního plánování ve městě Lanškroun2. Lokalizace dvou významných center sociálních služeb v Lanškrouně.3. Pestrá nabídka sociálních služeb v regionu, dostupná obyvatelům obcí MAS Lanškrounsko4. Ochota obcí řešit problémy občanů Široká nabídka služeb sociálního poradenství5. Rozvíjející se služby sociální prevence	<ol style="list-style-type: none">1. Nedostatek financí obcí na sociální služby2. Absence navazujících služeb pro osoby se zdravotním postižením (denní stacionář)3. Neexistence komunitního plánování pro celé území MAS Lanškrounsko4. Nedostatečná kapacita některých poskytovaných služeb (pečovatelská služba, DPS, domovy pro seniory)5. Nízká dobrovolnická aktivita6. Nízká informovanost obyvatel o sociálních službách7. Nedostatečná propagace sektoru sociálních služeb8. Nedostatečné kapacity sociálního bydlení9. Existence dvou sociálně vyloučených lokalit v území10. Chybějící aktivity v oblasti sociálního podnikání
Příležitosti	Ohrožení
<ol style="list-style-type: none">1. Zavedení společného komunitního plánování na celé území MAS Lanškrounsko2. Projekty na podporu dobrovolnické služby (informační kampaň, projekty na podporu firemního dobrovolnictví)3. Koordinace a efektivnější využití sociálních služeb nabízených v	<ol style="list-style-type: none">1. Nejasná odpovědnost za zajištění sociálních služeb (obec, ORP, kraj, stát)2. Geografické a demografické znevýhodnění, nepříznivý demografický vývoj spočívající ve stárnutí populace



MÍSTNÍ AKČNÍ SKUPINA LANŠKROUNSKO, Z.S.
Nám. J. M. Marků 12, 563 01 Lanškroun

<p>regionu na základě meziobecní spolupráce</p> <ol style="list-style-type: none"> 4. Vytváření pracovních míst pro osoby se zdravotním postižením a osoby sociálně vyloučené nebo sociálním vyloučením ohrožené 5. Rozšíření služeb ambulantních a terénních s cílem poskytnout potřebné služby především v přirozeném prostředí uživatelů (klientů) 6. Spolupráce s dalšími organizacemi při řešení sociálních potřeb území (školy a školská zařízení, NNO mimo sektor sociálních služeb, podnikatelské subjekty) 7. Rozvoj sociálního podnikání 8. Realizace inovací v poskytování sociálních služeb 9. Uplatňování Standardu kvality sociálních služeb 10. Meziobecní spolupráce – projekt SMO na podporu spolupráce obcí při řešení sociálních služeb 	<ol style="list-style-type: none"> 3. Nevhodné změny legislativy s negativními dopady na poskytované sociální služby 4. Změna modelu sociální politiky při změně politické reprezentace 5. Nevládnutí procesu transformace a deinstitucionalizace sociálních služeb 6. Nárůst počtu sociálně vyloučených osob při větším nárůstu nezaměstnanosti
---	--

I. Občanská společnost

Silné stránky	Slabé stránky
<ol style="list-style-type: none"> 1. Relativně velký počet aktivních neziskových organizací v Lanškrouně 2. Systémová péče o malé církevní památky 3. Nabídka tradičních sportovních nebo kulturních akcí nadregionálního významu 	<ol style="list-style-type: none"> 1. Pokles zájmu o spolkovou činnost v obcích území MAS Lanškrounsko 2. Soustředěnost nabídky spolkové činnosti do Lanškrouna 3. Zvyšující se nezájem obyvatelstva o veřejnou angažovanost ve spolcích 4. Nedostatek finančních prostředků na zajištění činnosti spolků



MÍSTNÍ AKČNÍ SKUPINA LANŠKROUNSKO, Z.S.
Nám. J. M. Marků 12, 563 01 Lanškroun

<p>4. Aktivity a potenciál Římskokatolické církve a zejména děkanství Lanškroun pro zajištění sociálních, navazujících a doprovodných služeb a k rozvoji občanské společnosti v území MAS Lanškrounsko</p> <p>5. Podpora spolkové činnosti patří k prioritám místních samospráv</p>	<p>5. Zhoršující se stav objektů, zařízení a vybavení k provádění spolkové činnosti včetně nedostatku finančních prostředků na jejich rekonstrukce</p> <p>6. Zhoršující se stav objektů, zařízení a vybavení církvi k provádění pastorační činnosti včetně nedostatku finančních prostředků na jejich rekonstrukce</p> <p>7. Nízká komunikace mezi spolky v území</p> <p>8. Chybějící identita občanů s územím</p> <p>9. Málo tradic v regionu</p>
Příležitosti	Ohrožení
<p>1. Zvýšení společenské prestiže a ocenění aktivit při řízení spolků a při zajištění spolkové činnosti</p> <p>2. Lepší přístup k dotačním prostředkům pro spolky i církve na zajištění obnovy a údržby jejich majetku a na zajištění činnosti</p> <p>3. Zvýšení daňových úlev při poskytování finančních prostředků na činnost spolků</p> <p>4. Posilování identity občanů s územím</p>	<p>1. Zvyšování administrativní náročnosti při zakládání a při vlastní činnosti neziskových organizací</p> <p>2. Stárnoucí členská základna managementu NNO</p> <p>3. Další růst Lanškrouna jako regionálního centra z hlediska činnosti NNO</p> <p>4. Zvyšující se administrativní náročnost při čerpání dotací pro spolky</p>

J. Bezpečnost

Silné stránky	Slabé stránky
<p>1. Nižší stupeň kriminality v území Lanškrounska</p> <p>2. Zlepšování míry objasněnosti trestných činů.</p>	<p>1. Nižší procento objasněnosti trestných činů.</p> <p>2. Starší vybavení HZS</p>



MÍSTNÍ AKČNÍ SKUPINA LANŠKROUNSKO, Z.S.
Nám. J. M. Marků 12, 563 01 Lanškroun

3. Existence městské policie v Lanškrouně	3. Špatný stav některých hasičských stanic 4. Silnice I/43 je nejrizikovější v ČR. 5. Setrvalý stav počtu dopravních nehod
Příležitosti	Ohrožení
1. Zlepšování vybavení Policie ČR. 2. Zlepšování dopravního vzdělávání. 3. Prevence kriminality.	1. Neřešení bezpečnosti na komunikacích v území Lanškrounska. 2. Nezájem o práci u Policie ČR .

K. Spolupráce obcí

Silné stránky	Slabé stránky
1. Zapojení téměř všech obcí z území MAS Lanškrounsko do jednoho fungujícího svazku obcí. 2. Aktivní zapojení města Lanškrouna do činnosti svazku obcí Lanškrounsko. 3. Úspěšná realizace projektu 4. „Systémová podpora rozvoje meziobecní spolupráce v ČR v rámci území správních obvodů obcí s rozšířenou působností“	1. Obec Ostrov není v roce 2015 členem žádného svazku obcí. 2. Neaktualizovaná Strategie rozvoje Lanškrounska z roku 2002.
Příležitosti	Ohrožení
1. Realizace výstupů projektu Systémová podpora rozvoje meziobecní spolupráce v ČR v rámci území správních obvodů obcí s rozšířenou působností v podobě založení Centra společných služeb.	1. Nespokojenost členských obcí svazku obcí Lanškrounsko s předmětem činnosti svazku o odchod ze svazku.



MÍSTNÍ AKČNÍ SKUPINA LANŠKROUNSKO, Z.S.
Nám. J. M. Marků 12, 563 01 Lanškroun

2. Realizace Akčního plánu území ORP Lanškroun.	
---	--

3.2.2 Celková SWOT analýza

S Silné stránky	W Slabé stránky
O Příležitosti <ul style="list-style-type: none"> O1: Podpora realizace SCLLD O2: Dotace z EU v programovacím období 2014 - 2020 O3: Diverzifikace ekonomických aktivit do obcí Lanškrounska O4: Podpora malého a středního podnikání v ČR O5: Výstavba obchvatu Lanškrouna, rychlostních komunikací R35 a R43 O6: Podpora mladých zemědělců, živočišné výroby, ekozemědělství v ČR O7: Podpora rekonstrukcí místních komunikací a výstavby cyklostezek O8: Aktivní politika zaměstnanosti v ČR O9: Podpora činnosti NNO O10: Podpora soc. znevýhodněných skupin ze strany státu, PK 	T Hrozby <ul style="list-style-type: none"> T1: Neúměrné zvyšování zákonných povinností NNO T2: Snižování prestiže neziskového sektoru T3: Ekonomická recese zejména v zemích EU s dopadem na místní trh práce T4: Snížení podílu obcí na daňových příjmech státu T5: Změna investičních strategií zahraničních investorů T6: Restrikce veřejné dopravy T7: Tlak na další omezování základního školství v menších obcích regionu T8: Další snižování přirozeného přírůstku obyvatel T9: Nedostatek kvalifikované pracovní síly
<ul style="list-style-type: none"> S1: Silné mikroregionální centrum S2: Pozitivní hodnoty většiny demografických ukazatelů S3: Rozmanitá krajina s poměrně vysokou ekologickou stabilitou S4: Dlouhodobě nízká úroveň nezaměstnanosti S5: Tradice strojírenského a elektrotechnického průmyslu S6: Rozvinuté zemědělství se zaměřením na živočišnou výrobu S7: Optimální síť základních škol, nabídka středního školství S8: Pestrá nabídka sociálních služeb S9: Tradice spolků pro práci s mládeží v Lanškrouně S10: Velká nabídka sportovních a kulturních akcí v Lanškrouně 	<ul style="list-style-type: none"> W1: Vyšší podíl obyvatel se základním vzděláním W2: Intenzivní využívání krajiny ve střední části území W3: Špatný technický stav místních komunikací W4: Nižší bezpečnost pěší a cyklistické dopravy W5: Špatné napojení na páteřní síť W6: Jednostranně zaměřený trh práce, koncentrovaný v Lanškrouně W7: Nevyužitý potenciál cestovního ruchu W8: Chybějící identita obyvatel s územím, kulturní dědictví, vztah k půdě W9: Vymizení spolkové činnosti v obcích mimo Lanškroun W10: Nedostatek financí na činnost NNO W11: Malá podpora regionální produkce W12: Nedostatečné kapacity pobytových soc. zařízení



MÍSTNÍ AKČNÍ SKUPINA LANŠKROUNSKO, Z.S.
Nám. J. M. Marků 12, 563 01 Lanškroun

3.3 Analýza problémů a potřeb

V následujícím textu jsou pro jednotlivé oblasti vymezeny hlavní problémy a z nich vyplývající potřeby. Podkladem pro určení problémů a potřeb je socio-ekonomická analýza území, názorová šetření mezi občany (dotazníková šetření), setkání pracovních a zájmových skupin MAS Lanškrounsko, setkání dalších relevantních zájmových skupin, sběr projektových záměrů. U jednotlivých potřeb je uveden možný zdroj financování z ESI fondů, národních popř. jiných zdrojů a vazba na opatření SCLLD. Potřeby, které bude možné financovat v rámci programových rámců SCLLD jsou vyznačeny zelenou barvou.

3.3.1.1 Sídelní struktura a demografie

Problém	Potřeba	Východiska	Opatření SCLLD	Možnosti financování
Velká migrace obyvatel obcí za zaměstnáním a vzděláváním do Lanškrouna	Zvýšit nabídku zaměstnání a kvalitu vzdělávání v obcích	2.1.1	II.3.1, III.2.1	OP VVV, IROP, OPZ, projekty ÚP
Vyšší podíl obyvatelstva se základním vzděláním než je průměr Pardubického kraje.	Zvýšit podíl občanů s vyučením a odborným středním vzděláním zvýšením poptávky na trhu práce	2.1.1	II.3.1, III.2.1	Vlastní zdroje
Velmi nízký podíl obyvatel s vysokoškolským vzděláním v obcích mimo Lanškroun	Zabránit odchodu absolventů vysokých škol do měst zvýšením poptávky po osobách s vysokoškolským vzděláním	2.1.1	III.2.1	Vlastní zdroje
Záporné migrační saldo u města Lanškroun	Podpora rozvoje bydlení	2.1.1	-	Vlastní zdroje



MÍSTNÍ AKČNÍ SKUPINA LANŠKROUNSKO, Z.S.
Nám. J. M. Marků 12, 563 01 Lanškroun

3.3.1.2 Životní prostředí

Problém	Potřeba	Východiska	Opatření SCLLD	Možnosti financování
Intenzivní využívání krajiny v některých obcích	Přechod na šetrné způsoby hospodaření, realizace komplexních pozemkových úprav	2.1.2	V.1.1	PRV, OPŽP
Nevyužitý potenciál chráněných území k trvale udržitelnému cestovnímu ruchu	Podpora trvale udržitelného cestovního ruchu	ZS 6	V.1.1	Dotace PK, PRV M06
Existence starých ekologických zátěží v území	Sanace a rekultivace starých skládek	2.1.2	V.1.2	OPŽP 3.3
Nedostatečný systém nakládání s bioodpadem	Komplexní řešení nakládání s odpady na Lanškrounsku	2.1.2, ZS 6	V.1.2	OPŽP PO3
Nedostatečná osvěta v oblasti odpadového hospodářství a separaci odpadu u všech věkových skupin obyvatelstva	Podpora ekologické výchovy	2.1.2	V.1.1	Dotace PK, vlastní zdroje
Nedostatečná kapacita skládky v území MAS Lanškrounsko	Komplexní řešení nakládání s odpady na Lanškrounsku	2.1.2, PS Obce	V.1.2	OPŽP PO3
Stále se opakující výskyt černých skládek i přes probíhající osvětu a dostatečnou infrastrukturu odpadového hospodářství	Podpora ekologické výchovy	2.1.2	V.1.1	Dotace PK, vlastní zdroje
Vedení tranzitní automobilové dopravy	Vybudování obchvatu města Lanškroun a	2.1.2, PS Obce, ZS 6	V.1.4	OP Doprava, IROP 1.1,



MÍSTNÍ AKČNÍ SKUPINA LANŠKROUNSKO, Z.S.
Nám. J. M. Marků 12, 563 01 Lanškroun

(I/43) centry obcí a s tím spojené negativní dopady na životní prostředí (hlučnost, prašnost)	rychlostních komunikací R35 a R43			národní zdroje
Výskyt nadprůměrné koncentrace polévatvého prachu a ozónu v městě Lanškroun	Vybudování obchvatu města Lanškroun a rychlostních komunikací R35 a R43 Podpora ekologických forem dopravy Přechod na ekologické způsoby vytápění	2.1.2, PS Obce	V.1.4	OP Doprava, IROP 1.1, 1.2, 2.5 OPŽP 2.1, 2.2, Kotlíkové dotace PK, Nová zelená úsporám, PRV M06
Existence záplavových ploch v zastavěných územích obcí	Realizace přírodě blízkých protipovodňových opatření v krajině	2.1.2	V.1.3	OPŽP 1.3, 1.4

3.3.1.3 Technická infrastruktura v obcích

Problém	Potřeba	Východiska	Opatření SCLLD	Možnosti financování
Problémy s dostatkem pitné vody v obci Strážná	Zajistit dodávku pitné vody v obci Strážná	2.1.3	I.2.1.	OPŽP 1.2, Rozpočty obcí
Většina obcí bez splaškové kanalizace s napojením na ČOV	Vybudování kanalizace a čistiřen odpadních vod ve většině obcí Lanškrounska	2.1.3, ZS 6	I.2.1.	OPŽP 1.1, Rozpočty obcí, POV PK
Různá technická úroveň veřejného osvětlení	Modernizace veřejného osvětlení	2.1.3, Dotazník č.1, Dotazník č.2	I.2.1.	POV PK, Rozpočty obcí
Neúplné pokrytí mobilním signálem	Zvýšit pokrytí mobilním signálem na celém	2.1.3, Dotazník č.1	I.2.1.	Vlastní zdroje



MÍSTNÍ AKČNÍ SKUPINA LANŠKROUNSKO, Z. S.
Nám. J. M. Marků 12, 563 01 Lanškroun

v místních částech některých obcí	území MAS Lanškrounsko			
-----------------------------------	------------------------	--	--	--

3.3.1.4 Doprava

Problém	Potřeba	Východiska	Opatření SCLLD	Možnosti financování
Periferní region – špatná dostupnost krajských měst, špatné napojení na dálniční síť	Zlepšení dostupnosti krajských měst - vybudování rychlostních komunikací R35 a R43	2.1.4	I.2.2.	OP Doprava, Národní zdroje
Velká vzdálenost od mezinárodního letiště a splavného toku	Vybudování rychlostních komunikací R35 a R43	2.1.4	I.2.2.	OP Doprava, Národní zdroje
Negativní vlivy tranzitní dopravy na bezpečnost a životní prostředí kvůli nadměrné hustotě provozu v obcích kde vede silnice I/34	Vybudování obchvatu města Lanškrouna Vybudování rychlostních komunikací R35 a R43	2.1.4, PS Obce, ZS 6	I.2.2	OP Doprava, Národní zdroje
Nevyhovující stav autobusového nádraží v Lanškrouně	Modernizace autobusového nádraží v Lanškrouně	2.1.4	I.2.2	IROP 1.2, POV PK
Nevyhovující technický stav většiny místních komunikací a některých komunikací nižších tříd	Rekonstrukce a modernizace místních komunikací	2.1.4, Dotazník č.1, Dotazník č.2, PS Ekonomika a zaměstnanost, PS Obce, ZS 6	I.2.2	POV PK, Rozpočty obcí
Absence obchvatu města Lanškrouna	Vybudování obchvatu města Lanškrouna	2.1.4, ZS 6	I.2.2	OP Doprava



MÍSTNÍ AKČNÍ SKUPINA LANŠKROUNSKO, Z.S.
Nám. J. M. Marků 12, 563 01 Lanškroun

Nedostatečné využití bezmotorové dopravy	Výstavba cyklostezek	PS Ekonomika a zaměstnanost, ZS 6	I.3.1	IROP 1.2
Nižší bezpečnost cyklistické a pěší dopravy – nízká hustota cyklostezek a chodníků (především v obcích mimo Lanškroun)	Zvýšit bezpečnost dopravy výstavbou chodníků a cyklostezek Komplexní řešení nebezpečných míst	2.1.4, Dotazník č.1, Dotazník č.2, PS Obce, ZS 6	I.3.1	IROP 1.2, POV PK
Špatný stav existujících chodníků	Rekonstrukce chodníků	Dotazník č.2, ZS 6	I.3.1	IROP 1.2, POV PK
Špatná obslužnost hromadnou dopravou některých obcí MAS	Optimalizace spojů hromadné dopravy	2.1.4; Dotazník č.1	I.3.1	Vlastní zdroje
Neexistující koncepce cyklistické dopravy. (Vedení cyklotras po silnicích I. a II. třídy)	Optimalizace cyklistické dopravy	2.1.4, ZS 6	I.2.2	IROP 1.2, vlastní zdroje

3.3.1.5 Občanská vybavenost v obcích

Problém	Potřeba	Východisko	Opatření SCLLD	Možnosti financování
V některých obcích se nachází pouze jednoúčelové fotbalové hřiště	Vybudování víceúčelových hřišť pro předškolní děti, míčové hry	2.1.5, Dotazník č.2	I.1.1.	POV PK, Dotace PK, IROP 2.4
Mimo Lanškroun neexistuje jiná sportovní infrastruktura mimo infrastruktury na míčové hry	Rozšíření nabídky sportovních aktivit v obcích Lanškrounska	2.1.5, Dotazník č.2	I.1.1.	POV PK, Dotace PK, rozpočty obcí



MÍSTNÍ AKČNÍ SKUPINA LANŠKROUNSKO, Z.S.
Nám. J. M. Marků 12, 563 01 Lanškroun

Omezené možnosti sportovního využití v obcích (mimo Lanškroun) v zimních měsících	Rozšíření nabídky sportovních aktivit v zimních měsících v obcích Lanškrounska	2.1.5;	I.1.1.	POV PK, Dotace PK, rozpočty obcí
Zastaralé, nevyhovující nebo nedostatečné vybavení pro sportovní a kulturní aktivity v obcích	Modernizace vybavení pro sportovní a kulturní aktivity v obcích	2.1.5; Dotazník č.1	I.1.1.	POV PK, Dotace PK, rozpočty obcí
Nevyhovující venkovní prostory pro pořádání společenských akcí	Úpravy venkovních prostor za účelem pořádání společenských akcí	Dotazník č.2	I.1.1	Rozpočty obcí
Vysoké provozní náklady a špatný technický stav některých objektů ve vlastnictví obce a potřeba jejich modernizace	Modernizace objektů pro sportovní a kulturní aktivity v obcích Snížení energetické náročnosti budov	2.1.5; Dotazník č.1	I.1.1	OPŽP 5.1, 5.2, IROP 2.5, Nová zelená úsporám
Ve většině obcí nabídka restauračních služeb bez nabídky jídel	Podpora drobného a středního podnikání	2.1.5	III.1.2	OPPIK, PRV M06
Poštovní služby pouze v šesti obcích včetně Lanškrouna	Zamezit dalšímu omezování poštovních služeb v obcích	2.1.5	I.1.3	Vlastní zdroje
Centralizace lékařské péče v Lanškrouně, minimum ordinací v obcích	Zajištění dostupnosti zdravotních služeb v obcích	2.1.5; Dotazník č.1, Dotazník č.2, PS Lidé	II.2.1	Vlastní zdroje
Absence lékáren v obcích mimo Lanškroun	Zajištění lékárenských služeb v obcích	Dotazník č.2	II.2.2	Vlastní zdroje



MÍSTNÍ AKČNÍ SKUPINA LANŠKROUNSKO, Z.S.
Nám. J.M. Marků 12, 563 01 Lanškroun

Nevyhovující infrastruktura pro letní rekreaci – koupaliště a pro plavecké aktivity – nedostatečný krytý bazén	Vybudování infrastruktury pro plavecké sporty	2.1.5; Dotazník č.2, ZS 6	I.1.1	POV PK, Dotace PK
Nedostatečné personální obsazení policie	Zvýšení personálního obsazení policie	PS Lidé	I.1.3	OP zaměstnanost, rozpočty obcí

3.3.1.6 Ekonomika a hospodářství

Trh práce

Problém	Potřeba	Východiska	Opatření SCLLD	Možnosti financování
Nízký počet ekonomických subjektů v obcích mimo město Lanškroun	Podpora malého a středního podnikání Přilákání investorů do obcí Lanškrounska	2.1.6	III.1.1, III.1.2	OPPIK, PRV M06, OP zaměstnanost
Vysoká koncentrace pracovních příležitostí v Lanškrouně v porovnání s obcemi	Přilákání investorů do obcí Lanškrounska	2.1.6	III.1.1	Vlastní zdroje
Nedostatečná informovanost o aktuálních nabídkách podnikatelských subjektů	Propagace nabídky podnikatelských subjektů	PS Ekonomika a zaměstnanost	III.1.1	Vlastní zdroje
Nedostatečná informovanost malých a středních podniků v oblasti dotačních možností	Zajištění informovanosti malých a středních podniků v oblasti dotačních možností	ZS 2, PS Ekonomika a zaměstnanost	III.1.2	Vlastní zdroje, OP zaměstnanost



MÍSTNÍ AKČNÍ SKUPINA LANŠKROUNSKO, Z.S.
Nám. J. M. Marků 12, 563 01 Lanškroun

Nízká ekonomická síla malých a středních podniků	Podpora malých a středních podniků	Dotazník č.1	III.1.2	OPPIK, PRV M06, OP zaměstnanost
Jednostranné zaměření průmyslu a trhu práce	Diverzifikace průmyslu a trhu práce	2.1.6, PS Obce, ZS 6	III.1.1	OPPIK, PRV M06, OP zaměstnanost
Malá atraktivita řemeslné práce	Podpora drobných podnikatelů, zavedení regionální značky	ZS 2, PS Obce	III.1.1, III.1.2, III.3.2	OPPIK, PRV M06, OP zaměstnanost
Zvyšující se počet „dlouhodobých“ uchazečů o práci	Podpora sociálního podnikání Motivace dlouhodobých uchazečů o práci Rekvalifikace	2.1.6	III.2.1	IROP 2.2, OP zaměstnanost, dotace PK
Nižší možnosti uplatnění žen po mateřské dovolené	Podpora činnosti mateřských center, pracovních poměrů na částečný úvazek	ZS 2	III.2.1 III.2.2	OP zaměstnanost
Pokles počtů aktivních ekonomických subjektů ve službách a to zejména v obcích území MAS Lanškrounsko	Podpora malého a středního podnikání Zlepšení aktivního života v obcích	2.1.6, Dotazník č.1	III.1.1	OPPIK, PRV M06, OP zaměstnanost
Špatná dostupnost odborných školení pro zvyšování kvalifikace zaměstnanců	Podpora zvyšování kvalifikace zaměstnanců, rekvalifikace	ZS 2, Dotazník č.1	I.2.2	OP zaměstnanost, programy Úřadu práce
Horší napojení na celostátní dopravní síť	Vybudování rychlostních komunikací R35 a R43	2.1.6, PS Ekonomika a zaměstnanost	I.2.2	OP Doprava, Národní zdroje



MÍSTNÍ AKČNÍ SKUPINA LANŠKROUNSKO, Z.S.
 Nám. J. M. Marků 12, 563 01 Lanškroun

Zemědělství a lesnictví

Problém	Potřeba	Východiska	Opatření SCLLD	Možnosti financování
Velké plochy orné půdy	Realizace komplexních pozemkových úprav	2.1.2, 2.1.6, ZS 1	V.1.1	PRV, Národní zdroje
Nevyužitý potenciál pro rozvoj živočišné výroby	Podpora rozvoje živočišné výroby	PS Ekonomika a zaměstnanost, ZS 1	V.2.1	PRV M04, M14
Stará, nevyhovující, případně chybějící technika	Pořízení moderní zemědělské techniky, mobilních zařízení	PS Ekonomika a zaměstnanost, ZS 1	V.2.1	PRV M04
Špatný stav zemědělských nemovitostí	Modernizace zemědělských nemovitostí Snížení energetické náročnosti budov	Dotazník č.1, PS Ekonomika a zaměstnanost, ZS 1	V.2.1	PRV M04
Velký úbytek zemědělských podnikatelů	Podpora zemědělského podnikání	2.1.6	V.2.2	PRV M04, M06, OPPIK, OP zaměstnanost
Vymizelo zelinářství, ovocnářství (dříve důležitá odvětví)	Diverzifikace zemědělství	2.1.2, ZS 1	V.2.2	PRV M06
Nedostatek vysokoškolsky vzdělaných odborníků (agronomové, zootechnici)	Motivace absolventů vysokých škol k návratu do regionu	ZS 1	V.2.2	Vlastní zdroje
Velké množství zvěře (hlavně černé a srnčí), problémy při sklizni	Regulace zvěře	ZS 1	V.2, V.3	Vlastní zdroje



MÍSTNÍ AKČNÍ SKUPINA LANŠKROUNSKO, Z.S.
Nám. J. M. Marků 12, 563 01 Lanškroun

Malý podíl ekozemědělství	Podpora ekologického zemědělství	2.1.6, ZS 1	V.2.2	PRV M011, národní zdroje
Špatný stav meliorací	Modernizace systému meliorací	ZS 1	V.2.3	národní zdroje, dotace PK, rozpočty obcí
Eroze	Realizace komplexních pozemkových úprav	2.1.6, ZS 1	V.2.3	PRV M04, rozpočty obcí
Není zájem o práci v zemědělství	Popularizace zemědělství	ZS 1	V.2.2	Vlastní zdroje, projekty spolupráce MAS
Chybějící vztah k půdě	Posilování vztahu k půdě	ZS 1	V.2.3	Vlastní zdroje, projekty spolupráce MAS
Nízká podpora regionálního zemědělství a řemeslné výroby	Zřízení regionální značky	PS Ekonomika a zaměstnanost	V.2.2	Projekty spolupráce MAS
Nepřirozená druhová skladba lesů	Obnova přirozené druhové skladby lesů	2.1.6	V.3.1	PRV M15, M08
Převažující hospodářské využití lesů	Podpora neproduktivních funkcí lesů	2.1.6	V.3.1	PRV M08

Cestovní ruch

Problém	Potřeba	Východisko	Opatření SCLLD	Možnosti financování
Nevyhovující a nedostatečná kapacit ubytovacích a stravovacích zařízení	Zvýšit kapacity ubytovacích a stravovacích zařízení	2.1.6, ZS 6	III.3.1	Vlastní zdroje, PRV M06



MÍSTNÍ AKČNÍ SKUPINA LANŠKROUNSKO, Z.S.
Nám. J. M. Marků 12, 563 01 Lanškroun

Nedostatečná a nevyhovující doprovodná infrastruktura cestovního ruchu	Doplnění a modernizace doprovodné infrastruktury v cestovním ruchu	ZS 6	III.3.1	Národní zdroje (MMR), Dotační programy PK
Nedostatečná infrastruktura pro sezónní sporty (trasy pro běžecké lyžování apod.)	Vybudování infrastruktury pro sezónní sporty – lyžařské trasy, koupaliště apod.	2.1.6, ZS 6	III.3.1	Dotační programy PK
Chybějící významná turistická atrakce	Vybudování turistické atrakce	ZS 6	III.3.1	Vlastní zdroje
Málo využitý potenciál cestovního ruchu v různých oblastech	Využití potenciálu specifických oblastí cestovního ruchu, např. hipoturistika, řemeslná výroba	PS Ekonomika a zaměstnanost, PS Obce, ZS 6	III.3.1	PRV M06, projekty spolupráce MAS, Dotační programy PK
Téměř žádné aktivity v oblasti agroturistiky	Podpora rozvoje agroturistiky	2.1.6, ZS 6	III.3.1	PRV M06
Chybějící mobiliář turistických tras a cyklotras	Doplnění mobiliáře turistických tras a cyklotras	ZS 6	III.3.1	Dotační programy PK
Nedostatečná prezentace regionu	Zvýšení prezentace regionu, zavedení regionální značky	PS Občanská společnost, ZS 6	III.3.2	Projekty spolupráce MAS, vlastní zdroje



MÍSTNÍ AKČNÍ SKUPINA LANŠKROUNSKO, Z.S.
Nám. J. M. Marků 12, 563 01 Lanškroun

3.3.1.7 Vzdělávání

Problém	Potřeba	Východiska	Opatření SCLLD	Možnosti financování
Nedostatečná kapacita mateřských škol	Rozšířená kapacita mateřských škol, vznik dětských skupin	2.1.7, Dotazník č.1, Dotazník č.2, jednání ředitelů škol	III.2.2	IROP 2.4, OP zaměstnanost
Nízká naplněnost ZŠ	Podpora prarodinných opatření za účelem zvýšení porodnosti	2.1.7, Dotazník č.3, ZS 5	III.2.2	OP zaměstnanost
Velká feminizace pedagogických sborů	Motivace učitelů (mužů) k působení v základním a středním školství	2.1.7, PS Lidé	II.3.1	Vlastní zdroje
Nedostatek finančních prostředků na provoz, vybavení a investice	Využívání dotačních titulů na provoz, vybavení a investice	2.1.7, Dotazník č.1, jednání ředitelů škol, Dotazník č.3, Dotazník č.4, ZS 5	II.3.1	IROP 2.4, OP VVV, OP zaměstnanost
Špatný technický stav některých budov	Investice do technického stavu budov, snižování energetické náročnosti	2.1.7, Dotazník č.1, jednání ředitelů škol, Dotazník č.3, Dotazník č.4, ZS 5	II.3.1	IROP 2.4, Nová zelená úsporám, OPŽP
Špatný stav venkovních prostor škol	Úprava venkovních prostor	Jednání ředitelů škol, Dotazník č.3, Dotazník č.4, ZS 5	II.3.1	IROP 2.4
Nedostatek financí na zájmové vzdělávání	Vyhledávání a využívání dotačních titulů v oblasti zájmového vzdělávání Podpora dobrovolnictví	Jednání ředitelů škol, ZS 5	II.3.1	IROP 2.4, vlastní zdroje
Absence zařízení pro péči o děti do 3 let	Vznik zařízení pro péči o děti do 3 let ve velkých	2.1.7, Dotazník č.2, ZS 5	III.2.2	IROP 2.4, OP zaměstnanost



MÍSTNÍ AKČNÍ SKUPINA LANŠKROUNSKO, Z.S.
Nám. J. M. Marků 12, 563 01 Lanškroun

	podnicích, podpora vzniku mateřských center a dětských skupin			
Chybí bezbariérový přístup do škol	Umožnit handicapovaným dětem rovné příležitosti v oblasti vzdělávání	Dotazník č.2	II.3.1	IROP 2.4
Menší zájem o technické obory v rámci nabídky SOŠ a SOU Lanškroun	Propagace technického vzdělávání, spolupráce škol s potencionálními zaměstnavateli, zvýšení úrovně středního technického vzdělávání	2.1.7, Dotazník č.1, Dotazník č.4, PS Ekonomika a zaměstnanost	II.3.1	Projekty spolupráce MAS, IROP 2.4
Chybí možnost vyššího odborného vzdělávání v území	Podpora vzniku vyššího odborného vzdělávání technického směru v území	2.1.7, Dotazník č.1, PS Lidé, ZS 5	II.3.1	Vlastní zdroje
Nedostatečná komunikace mezi školami a zaměstnavateli	Podpora spolupráce škol a zaměstnavatelů	Dotazník č.3, PS Ekonomika a zaměstnanost	II.3.1 II.3.3	Vlastní zdroje, projekty spolupráce MAS
Nedostatečná výuka o regionu Lanškrounska	Zařazení regionální výuky do ŠVP, vznik výukového materiálu	Dotazník č.2, PS Lidé, ZS 5	II.3.3	Projekty spolupráce MAS
Nevyhovující provozní doba školních družin	Optimalizace provozní doby školních družin	Jednání ředitelů škol	III.2.2	OP zaměstnanost
Nevyužité prostory školních budov v odpoledních hodinách a o víkendech	Nabídka prostor pro činnost zájmových spolků, vznik školních klubů	Jednání ředitelů škol	III.2.2	Vlastní zdroje



MÍSTNÍ AKČNÍ SKUPINA LANŠKROUNSKO, Z.S.
 Nám. J. M. Marků 12, 563 01 Lanškroun

3.3.1.8 Sociální služby

Problém	Potřeba	Východiska	Opatření SCLLD	Možnosti financování
Nedostatek financí obcí na sociální služby	Využívání dotačních prostředků v oblasti sociálních služeb	2.1.8	II.1.1	IROP 2.1, dotační programy PK, OP zaměstnanost, národní zdroje
Absence navazujících služeb pro osoby se zdravotním postižením (denní stacionář)	Zřízení denního stacionáře	2.1.8, Dotazník č.2	II.1.1	OP zaměstnanost, IROP 2.1
Neexistence komunitního plánování pro celé území MAS Lanškrounsko	Podpora komunitního plánování v území MAS Lanškrounsko	2.1.8	II.1.2	Národní zdroje, dotační programy PK
Nedostatečná kapacita některých poskytovaných služeb (pečovatelská služba, DPS, domovy pro seniory)	Rozšíření kapacity poskytovaných sociálních služeb, především pobytových	2.1.8, Dotazník č.2, PS Lidé	II.1.1	IROP 2.1, OP zaměstnanost, národní zdroje
Nízká dobrovolnická aktivita	Podpora dobrovolnictví	PS Občanská společnost, ZS 3	IV.1.3	Vlastní zdroje
Nízká informovanost obyvatel o sociálních službách	Propagace sociálních služeb v území	2.1.8	II.1.1	Vlastní zdroje
Nedostatečné kapacity sociálního bydlení	Výstavba sociálních bytů	2.1.8	II.1.1	IROP 2.1, národní zdroje
Existence dvou sociálně vyloučených lokalit v území	Komunitní práce v sociálně vyloučených lokalitách	2.1.8, PS Lidé	II.1.2	OP zaměstnanost,



MÍSTNÍ AKČNÍ SKUPINA LANŠKROUNSKO, Z.S.
Nám. J. M. Marků 12, 563 01 Lanškroun

				dotační programy PK
Chybějící aktivity v oblasti sociálního podnikání	Podpora vzniku sociálních podniků	2.1.6, 2.1.8, PS Lidé	III.2.1	IROP 2.2, OP zaměstnanost,
Nedostatečná podpora mladých rodin s dětmi	Pomoc mladým rodinám s dětmi, výstavba startovacích bytů, podpora mateřských center	Dotazník č.1, Dotazník č.2	II.1.1, III.2.2	IROP 2.1, OP zaměstnanost, národní zdroje, dotační programy PK
Absence pobytového zařízení pro osamělé matky s dětmi	Zřízení azylového domu	2.1.8, Dotazník č.2, PS Lidé	II.1.1	IROP 2.1, národní zdroje, rozpočty obcí
Špatná přístupnost veřejných prostor pro seniory a handicapované	Bezbariérové úpravy veřejných prostor	Dotazník č.2	II.1.2	IROP, národní zdroje
Užívání návykových látek mládeží i dospělými	Boj proti drogám a jiným nežádoucím jevům, podpora smysluplného trávení volného času	Dotazník č.1, Dotazník č.2	II.1.2	OP zaměstnanost, vlastní zdroje

3.3.1.9 Občanská společnost

Problém	Potřeba	Východisko	Opatření SCLLD	Možnosti financování
Pokles zájmu o spolkovou činnost v obcích území MAS Lanškrounsko	Posilování zájmu o spolkovou činnost v obcích, prezentace života v obcích	2.1.9, Dotazník č.2, ZS 3	IV.3.1	Vlastní zdroje
Soustředěnost nabídky spolkové činnosti do Lanškrouna, nedostatečná nabídka	Rozšíření nabídky spolkové činnosti do obcí Lanškrounska	2.1.9, PS Občanská společnost, ZS 3	IV.1.1, IV.1.4	IROP 2.4, vlastní zdroje, Dotační programy PK



MÍSTNÍ AKČNÍ SKUPINA LANŠKROUNSKO, Z.S.
Nám. J. M. Marků 12, 563 01 Lanškroun

zájmových činností v obcích				
Nedostatečná nabídka zájmových činností pro seniory	Rozšíření nabídky zájmových činností pro seniory v obcích	Dotazník č.2, PS Lidé, PS Obce	IV.1.1	OP zaměstnanost, IROP 2.4, vlastní zdroje
Zvyšující se nezájem obyvatelstva o veřejnou angažovanost, nízké nehmotné ocenění dobrovolníků	Zvýšení angažovanosti obyvatel v činnosti spolků, podpora dobrovolnictví	2.1.9, PS Občanská společnost, ZS 3	IV.1.3	Vlastní zdroje
Nedostatek finančních prostředků na zajištění činnosti spolků	Finanční podpora činnosti spolků	2.1.9, Dotazník č.1, Dotazník č.2, PS Občanská společnost, ZS 3	IV.1.2	IROP 2.4, rozpočty obcí, Dotační programy PK
Chybějící prostory pro činnost zájmových spolků	Zajištění vhodných prostor pro činnost zájmových spolků	Dotazník č.2, PS Občanská společnost, ZS 3	IV.1.2	IROP 2.4, Dotační programy PK, rozpočty obcí
Zhoršující se stav objektů, zařízení a vybavení k provádění spolkové činnosti včetně nedostatku finančních prostředků na jejich rekonstrukce	Vyhledávání vhodných dotačních titulů, investice do rekonstrukcí objektů	Dotazník č.1, Dotazník č.2, PS Občanská společnost, ZS 3	IV.1.2, I V.1.4	IROP 2.4, rozpočty obcí, vlastní zdroje
Zhoršující se stav objektů, zařízení a vybavení církví k provádění pastorační činnosti včetně nedostatku finančních	Vyhledávání vhodných dotačních titulů, investice do rekonstrukcí objektů	Dotazník č.1, Dotazník č.2, PS Občanská společnost	IV.1.2, I V.1.4	IROP 2.4, rozpočty obcí, vlastní zdroje



MÍSTNÍ AKČNÍ SKUPINA LANŠKROUNSKO, Z.S.
Nám. J. M. Marků 12, 563 01 Lanškroun

prostředků na jejich rekonstrukce				
Nízká komunikace mezi spolky, občany a obcemi	Podpora komunikace spolků s občany a obcemi, mezi sebou navzájem	PS Občanská společnost, ZS 3	IV.1.4	Vlastní zdroje
Chybějící identita občanů s územím	Posilování identity občanů s územím	Dotazník č.1, PS Obce	IV.3.1	Projekty spolupráce MAS
Malý důraz na kulturní dědictví regionu	Podpora kulturního dědictví, obnova starých a vytváření nových tradic v regionu	Dotazník č.1, Dotazník č.2, PS Obce	IV.2.1	Vlastní zdroje, projekty spolupráce MAS
Špatný stav některých památek	Investice do obnovy památek	Dotazník č.2	IV.2.1	Rozpočty obcí, dotační programy PK, národní zdroje

3.3.1.10 Bezpečnost

Problém	Potřeba	Východisko	Opatření SCLLD	Možnosti financování
Neřešení bezpečnosti na komunikacích v území Lanškrounska.	Zaměřit se na zvyšování bezpečnosti dopravy v obcích	2.1.10, ZS 3	I.3.1	IROP 1.2, rozpočty obcí
Nezájem o práci u Policie ČR a Městské policie Lanškroun	Zvýšit zájem o práci u Policie ČR a Městské policie Lanškroun	2.1.10, ZS4	I.1.3	Vlastní zdroje
Nevyhovující stav stanic a vybavení hasičských záchranných sborů	Modernizace vybavení a hasičských záchranných stanic	2.1.10, ZS4	I.3.2	IROP 1.2, rozpočty obcí, dotační programy PK



MÍSTNÍ AKČNÍ SKUPINA LANŠKROUNSKO, Z.S.
Nám. J. M. Marků 12, 563 01 Lanškroun

Existence nejrizikovější silnice v ČR I/43	Výstavba obchvatu Lanškrouna, rychlostní silnice R35	2.1.4, ZS 6	I.2.2	OP Doprava
--	--	-------------	-------	------------

Vysvětlivky:

- 2.1.1 – 2.1.10 – Kapitoly socio–ekonomické analýzy
- Dotazník č.1 – Dotazník „Základní oblasti rozvoje Lanškrounska“
Dotazník č.2 – Dotazník „Prioritní oblasti rozvoje území“
Dotazník č.3 – Dotazník „Základní školy Lanškrounska“
Dotazník č.4 – Dotazník „Střední školy Lanškrounska“
- PS Lidé – jednání pracovní skupiny Lidé Lanškrounska
PS Obce – jednání pracovní skupiny Obce Lanškrounska
PS Občanská společnost – jednání pracovní skupiny „Občanská společnost Lanškrounska“
PS Ekonomika a zaměstnanost – jednání pracovní skupiny „Ekonomika a zaměstnanost“
- ZS 1 – jednání zájmové skupiny „Hospodaření a péče o půdu a související činnost v územní působnosti MAS Lanškrounsko“
ZS 2 – jednání zájmové skupiny „Tvorba pracovních míst v podnikání, regionální produkce v územní MAS Lanškrounsko“
ZS 3 – jednání zájmové skupiny „Občanská společnost v územní působnosti MAS Lanškrounsko“
ZS 4 – jednání zájmové skupiny „Občanská společnost v územní působnosti MAS Lanškrounsko se zaměřením na ochranu majetku“
ZS 5 – jednání zájmové skupiny „Vzdělávací, sociální, navazující a doplňkové služby v územní působnosti MAS Lanškrounsko“
ZS 6 – jednání zájmové skupiny „Regionální rozvoj území v územní působnosti MAS Lanškrounsko“



4 Strategická část

4.1 Stanovení vize, strategických cílů, specifických cílů a opatření

4.1.1 Vize a klíčové oblasti rozvoje území

Strategická vize

Strategie komunitně vedeného místního rozvoje MAS Lanškrounsko pro období 2014 – 2020 je zpracována za účelem rozvoje regionu Lanškrounska a naplňování základních cílů místní akční skupiny. Realizací strategie CLLD dojde k zajištění trvale udržitelného života regionu MAS Lanškrounsko, naplňování principu partnerství spočívající v mezisektorové spolupráci mezi veřejnou správou, podnikatelskými subjekty, nestátními neziskovými organizacemi, dalšími subjekty a občany, podpoře rozvoje občanských iniciativ na místní a regionální úrovni, ochraně přírodního prostředí a kulturního dědictví regionu MAS Lanškrounsko. Těchto cílů bude dosaženo především pomocí zajišťování finančních, lidských, materiálních a informačních zdrojů pro rozvoj území MAS Lanškrounsko.

Dlouhodobá vize rozvoje území

Lanškrounsko jako demograficky stabilizovaný až rozvíjející se region na historickém pomezí Čech a Moravy. Lanškrounsko jako region, kde obce žijí komunitním a spolkovým životem a kam se děti vracejí pokračovat v práci svých rodičů. Lanškrounsko s pestrou nabídkou vzdělávacích možností, s širokým spektrem pracovních příležitostí a s nabídkou základních i dalších služeb nejen pro své občany, ale pro všechny návštěvníky Lanškrounska. Lanškrounsko jako region s bohatým kulturním dědictvím, neporušenou přírodou a s obcemi, kde stojí za to žít.

Klíčové oblasti rozvoje území

I. Obce Lanškrounska

Strategický cíl: Dosáhnout takového vybavení obcí Lanškrounska, které přispěje ke stabilizaci osídlení v jednotlivých obcích regionu.

Obce budou disponovat širokým spektrem vybavení k provozování volnočasových a spolkových aktivit svých občanů, budou mít v přiměřeném a potřebném rozsahu základní infrastrukturu pro školství, zdravotní a sociální péči, případně pro služby zdravotnictví. Technická infrastruktura včetně dopravní bude odpovídat požadavkům na současnou moderní infrastrukturální vybavenost obcí vzhledem k bezpečnosti obyvatel a k zachování kvality životního prostředí v obcích Lanškrounska.

II. Lidé Lanškrounska



MÍSTNÍ AKČNÍ SKUPINA LANŠKROUNSKO, Z.S.

Nám. J. M. Marků 12, 563 01 Lanškroun

Strategický cíl: Zajištění komplexního otevřeného přístupu k základním životním službám pro obyvatele obcí Lanškrounska.

Nabídka sociální péče bude cílená na všechny potřebné věkové i sociální skupiny obyvatelstva. Nabídka bude snadno dostupná a poskytovaná na co nejlepší odborné úrovni. V oblasti zdravotní péče bude Lanškrounsko regionem s nabídkou širokého spektra dostupných zdravotních odborností s odpovídajícím moderním technickým vybavením. Budou zpracovány a realizovány programy prevence zdraví pro všechny věkové kategorie. Nabídka předškolního a základního školství bude nejen na vysoké odborné úrovni s kvalitním hmotným i nehmotným vybavením, ale bude zároveň vycházet z historických tradic existence škol v obcích Lanškrounska se zřetelem na stabilizaci života v jednotlivých obcích. Bude stabilizována nabídka středního školství v regionu a dále rozvíjena úroveň středního školství. Nově vznikne nabídka vyššího školství s ohledem na tradice technického vzdělávání v region Lanškrounska

III. Ekonomika a zaměstnanost

Strategický cíl: Rozvíjející se trh práce s širokým spektrem dlouhodobých pracovních příležitostí soustředěných nejen do centra regionu, ale i do jednotlivých obcí Lanškrounska.

Výborná silniční a železniční přístupnost. Efektivní podnikání založené na úsporách energií a materiálů a vycházející z tradic technického podnikání v regionu Lanškrounsko. Region s rozvojem řemeslné výroby ve svých obcích. Soustavně komunikující podnikatelské subjekty s relevantními vzdělávacími zařízeními za účelem zvyšování účelné kvalifikace obyvatel Lanškrounska. Využívaný potenciál česko-moravského pomezí pro širokou nabídku atraktivit a služeb cestovního ruchu.

IV. Občanská společnost

Strategický cíl: Stabilní a komunikující občanská společnost s rozvinutým spolkovým životem ve všech obcích Lanškrounska.

Obyvatelé hrdě se hlásí ke svému regionu a své obci. Obyvatelé nezapomínají na své předky a svou historii, pečující jak o své kulturní dědictví, tak o budování identity k území Lanškrounska a to zejména u dětí a mládeže.

V. Životní prostředí, zemědělství a lesnictví

Strategický cíl: Zdravé životní prostředí v harmonické krajině Lanškrounska poskytující dobré podmínky pro trvale udržitelné hospodaření na zemědělské a lesní půdě.



MÍSTNÍ AKČNÍ SKUPINA LANŠKROUNSKO, Z.S.
Nám. J. M. Marků 12, 563 01 Lanškroun

Čisté ovzduší bez zatížení tranzitní dopravou, cenná chráněná přírodní území s rozvinutým trvale udržitelným cestovním ruchem. Volná krajina s dostatečným zastoupením zeleně, přírodě blízké vodní toky a plochy. Vyřešené odpadové hospodářství. Trvale udržitelné zemědělství s vyváženou rostlinnou a živočišnou výrobou, vyšším podílem ekozemědělství. Odbyt produktů zemědělství v regionu Lanškrounska. Přírodě blízké lesnictví v rozšiřujících se plochách lesů s vyvinutou doprovodnou infrastrukturou pro využívání mimoprodukčních funkcí lesů.



MÍSTNÍ AKČNÍ SKUPINA LANŠKROUNSKO, Z.S.
Nám. J. M. Marků 12, 563 01 Lanškroun

4.1.2 Oblasti, podoblasti a opatření jednotlivých klíčových oblastí

Klíčová oblast č. I													
Obce Lanškrounska													
Podoblast				Podoblast				Podoblast					
I.1 Investice do základní a občanské vybavenosti obcí				I.2 Investice do technické infrastruktury				I.3 Bezpečnost v obcích					
Opatření		Opatření		Opatření		Opatření		Opatření		Opatření			
I.1.1	Investice v oblasti sportu a kultury	I.1.2	Modernizace zdravotnických zařízení	I.1.3	ostatní občanská vybavenost	I.2.1	Investice do technické infrastruktury	I.2.2	Investice v oblasti dopravy a dopravní obslužnosti	I.3.1	Zvýšení bezpečnosti dopravy	I.3.2	Investice do vybavení hasičských záchranných sborů
Aktivita		Aktivita		Aktivita		Aktivita		Aktivita		Aktivita			
I.1.1.1	Stavba víceúčelových hřišť	I.1.2.1	Modernizace polikliniky v Lanškrouně	I.1.3.1	Zachovat poštovní služby v obcích	I.2.1.1	Budování kanalizací a čistíren odpadních vod	I.2.2.1	Stavba rychlostních silnic R35 a R4	I.3.1.1	Výstavba cyklostezek	I.3.2.1	Stavební úpravy stanic
I.1.1.2	Vybudování zařízení pro letní i zimní sporty v obcích			I.1.3.2	Zvýšit personální obsazení policie	I.2.1.2	Zajištění dostatečné dodávky pitné vody	I.2.2.2	Stavba obchvatu města Lanškroun	I.3.1.2	Komplexní řešení nebezpečných míst	I.3.2.2	Modernizace vybavení HZS
I.1.1.3	Modernizace a snížení energetické náročnosti budov					I.2.1.3	Modernizace veřejného osvětlení	I.2.2.3	Modernizace autobusového nádraží v Lanškrouně	I.3.1.3	Rekonstrukce a výstavba chodníků		
I.1.1.4	Úpravy venkovních prostor pro pořádání společenských akcí					I.2.1.4	Rozšíření pokrytí mobilním signálem	I.2.2.4	Rekonstrukce a modernizace místních komunikací	I.3.1.4	Modernizace autobusových zastávek a přestupních terminálů		
								I.2.2.5	Optimalizace spojů hromadné dopravy				



MÍSTNÍ AKČNÍ SKUPINA LANŠKROUNSKO, Z.S.
Nám. J.M. Marků 12, 563 01 Lanškroun

Klíčová oblast č. II											
Lidé Lanškrounska											
Podoblast				Podoblast				Podoblast			
II.1 Sociální služby				II.2 Zdravotnictví				II.3 Vzdělávání			
Opatření		Opatření		Opatření		Opatření		Opatření		Opatření	
II.1.1	Rozvoj sociálních služeb	II.1.2	Podpora skupin ohrožených sociálním vyloučením	II.2.1	Zajištění dostupného zdravotnictví	II.3.1	Rozvoj v oblasti formálního vzdělávání	II.3.2	Podpora zájmového a neformálního vzdělávání	II.3.3	Spolupráce
Aktivita		Aktivita		Aktivita		Aktivita		Aktivita		Aktivita	
II.1.1.1	Zřízení denního stacionáře	II.1.2.1	Komunitní plánování	II.2.1.1	Udržení lékařských služeb v obcích Lanškrounska	II.3.1.1	Zvýšení kapacity MŠ	II.3.2.1	Pořízení vybavení pro zájmové a neformální vzdělávání	II.3.3.1	Tvorba MAP
II.1.1.2	Rozšíření kapacity stávajících sociálních služeb	II.1.2.2	Komunitní práce v sociálně vyloučených lokalitách	II.2.1.2	Zajištění lékařských služeb v obcích Lanškrounska	II.3.1.2	Motivace mužů pro práci ve školství	II.3.2.2	Podpora dobrovolnických aktivit	II.3.3.2	Zavedení regionální výuky
II.1.1.3	Výstavba sociálních bytů	II.1.2.3	Bezbariérový přístup veřejných prostor			II.3.1.3	Investice do nemovitostí			II.3.3.3	Spolupráce se zaměstnavateli
II.1.1.4	Zřízení azylového domu	II.1.2.4	Preventivní programy pro mládež			II.3.1.4	Pořízení vybavení odborných učeben			II.3.3.4	Animace MAS
II.1.1.5	Využívání dotačních titulů	II.1.2.5	Sociálně-terapeutické dílny			II.3.1.5	Úpravy venkovních prostor				
II.1.1.6	Informovanost obyvatelstva	II.1.2.6	Podpora komunitních center			II.3.1.6	Podpora technického a řemeslného vzdělávání				
						II.3.1.7	Podpora vzniku vyššího odborného vzdělávání				
						II.3.1.8	Umožnění rovného přístupu ke vzdělání				



MÍSTNÍ AKČNÍ SKUPINA LANŠKROUNSKO,Z.S.
Nám.J.M.Marků 12, 563 01 Lanškroun

Klíčová oblast č.III											
Ekonomika a zaměstnanost											
Podoblast				Podoblast				Podoblast			
III.1 Podpora drobného a středního podnikání				III.2 Začleňování znevýhodněných skupin na trh práce				III.3 Rozvoj cestovního ruchu			
Opatření		Opatření		Opatření		Opatření		Opatření		Opatření	
III.1.1	Diversifikace drobného a středního podnikání	III.1.2	Podpora drobných a středních podniků	III.2.1	Zaměstnanost osob ohrožených sociálním vyloučením	III.2.2	Prorodinná opatření	III.3.1	Investice do turistické infrastruktury	III.3.2	Posílení prezentace regionu
Aktivita		Aktivita		Aktivita		Aktivita		Aktivita		Aktivita	
III.1.1.1	Podpora řemeslných oborů	III.1.2.1	Propagace nabídky podnikatelských subjektů	III.2.1.1	Sociální podnikání	III.2.2.1	Optimalizace provozní doby školních družin	III.3.1.1	Zvyšování kapacit ubytovacích a stravovacích zařízení	III.3.2.1	Zavedení regionální značky
III.1.1.2	Přilákání investorů do obcí Lanškrounska	III.1.2.2	Efektivní využívání dotačních titulů	III.2.1.2	Tvorba pracovních míst pro znevýhodněné skupiny osob	III.2.2.2	Podpora vzniku školních klubů	III.3.1.2	Doplnění a modernizace doprovodné infrastruktury	III.3.2.2	Další aktivity k posílení prezentace regionu
III.1.1.3	Diversifikace průmyslových odvětví	III.1.2.3	Zavedení regionální značky	III.2.1.3	Rekvalifikace a další profesní vzdělávání	III.2.2.3	Vznik dětských skupin a zařízení pro péči o děti do 3 let	III.3.1.3	Doplnění mobiliáře turistických a cyklotras		
III.1.1.4	Podpora podnikání v oblasti služeb v obcích Lanškrounska	III.1.2.4	Pořádání vzdělávacích seminářů ke zvýšení kvalifikace	III.2.1.4	Podpora zkrácených úvazků	III.2.2.4	Podpora činnosti škol v období školních prázdnin	III.3.1.4	Zařízení pro sezónní sporty		
						III.2.2.5	Podpora činnosti mateřských center	III.3.1.5	Rozvoj agroturistiky		



MÍSTNÍ AKČNÍ SKUPINA LANŠKROUNSKO, Z.S.
Nám. J. M. Marků 12, 563 01 Lanškroun

Klíčová oblast č. IV											
Občanská společnost											
Podoblast						Podoblast			Podoblast		
IV.1 Podpora činnosti neziskových organizací						IV.2 Zachování kulturního dědictví			IV.3 Budování identity občanů s územím		
Opatření		Opatření		Opatření		Opatření		Opatření		Opatření	
IV.1.1	Podpora vzniku spolků v obcích	IV.1.2	Podpora stávajících spolků	IV.1.3	Rozvoj dobrovolnictví	IV.1.4	Spolupráce s MAS	IV.2.1	Zachování kulturního dědictví	IV.3.1	Budování identity občanů s územím
Aktivita		Aktivita		Aktivita		Aktivita		Aktivita		Aktivita	
IV.1.1.1	Diversifikace nabídky spolků v obcích	IV.1.2.1	Finanční podpora činnosti	IV.1.3.1	Podpora zvyšování prestiže dobrovolnické práce	IV.1.4.1	Vzdělávání vedoucích, trenérů	IV.2.1.1	Podpora činností k zachování kulturního dědictví	IV.3.1.1	Činnosti vedoucí k posílení identity občanů s územím
IV.1.1.2	Podpora zájmových činností pro seniory	IV.1.2.2	Zajištění vhodných prostor			IV.1.4.2	Vyhledávání vhodných dotačních titulů	IV.2.1.2	Investice do nemovitých památek	IV.3.1.2	Oceňování občanů
IV.1.1.3	Finanční podpora činnosti	IV.1.2.3	Investice do nemovitostí a vybavení			IV.1.4.3	Podpora komunikace mezi spolky, občany a obcemi			IV.3.1.3	Prezentace života v obcích
IV.1.1.4	Zajištění vhodných prostor	IV.1.2.4	Podpora SDH								
IV.1.1.5	Investice do nemovitostí a vybavení										



MÍSTNÍ AKČNÍ SKUPINA LANŠKROUNSKO, Z.S.
Nám. J. M. Marků 12, 563 01 Lanškroun

Klíčová oblast č.V															
Životní prostředí, zemědělství a lesnictví															
Podoblast						Podoblast						Podoblast			
V.1 Zlepšování stavu životního prostředí						V.2 Rozvoj udržitelného zemědělství						V.3 Rozvoj přírodě blízkého lesnictví			
Opatření		Opatření		Opatření		Opatření		Opatření		Opatření		Opatření			
V.1.1	Harmonická a ekologicky stabilní krajina	V.1.2	Odpovědné nakládání s odpady	V.1.3	Optimalizace vodního režimu v krajině	V.1.4	Zdravé ovzduší	V.2.1	Investice do zemědělských podniků	V.2.2	Podpora zemědělského podnikání	V.2.3	Péče o půdu	V.3.1	Rozvoj přírodě blízkého lesnictví
Aktivita		Aktivita		Aktivita		Aktivita		Aktivita		Aktivita		Aktivita			
V.1.1.1	Realizace komplexních pozemkových úprav	V.1.2.1	Sanace a rekultivace starých skládek	V.1.3.1	Realizace přírodě blízkých protipovodňových opatření v krajině	V.1.4.1	Vybudování obchvatu města Lanškroun a rychlostních komunikací R35 a R43	V.2.1.1	Pořízení moderní zemědělské techniky	V.2.2.1	Diversifikace zemědělství	V.2.3.1	Rekonstrukce systému meliorací	V.3.1.1	Zalesňování nevyužívané zemědělské půdy
V.1.1.2	Podpora šetrné turistiky	V.1.2.2	Komplexní řešení nakládání s odpady na Lanškrounsku	V.1.3.2	Budování přírodě blízkých vodních prvků	V.1.4.2	Přechod na ekologické způsoby vytápění	V.2.1.2	Nákup mobilních zařízení	V.2.2.2	Podpora ekologického zemědělství	V.2.3.2	Protierozní opatření	V.3.1.2	Podpora mimoprodukčních funkcí lesů
V.1.1.3	Podpora ekologické výchovy							V.2.1.3	Investice do zemědělských nemovitostí	V.2.2.3	Motivace absolventů vysokých škol k návratu do regionu	V.2.3.3	Posilování vztahu k půdě	V.3.1.3	Přechod k přirozené druhové skladbě
								V.2.1.4	Podpora živočišné výroby	V.2.2.4	Populazace zemědělství			V.3.1.4	Investice do lesnické techniky
								V.2.1.5	Uvádění zemědělských produktů na trh	V.2.2.5	Zavedení regionální značky				
										V.2.2.6	Podpora spolupráce				



MÍSTNÍ AKČNÍ SKUPINA LANŠKROUNSKO, Z.S.
Nám. J. M. Marků 12, 563 01 Lanškroun

4.1.3 Hierarchie cílů

KLÍČOVÁ OBLAST I. OBCE LANŠKROUNSKA

Strategický cíl				
I. Dosáhnout takového vybavení obcí Lanškrounska, které přispěje ke stabilizaci osídlení v jednotlivých obcích regionu				
Monitorovací indikátory				
Kód	Ukazatel	MJ	Výchozí hodnota	Hodnota v roce 2023
SCLLD I.1	Počet obyvatel v území	obyvatelé	18330	18500
SCLLD I.2	Migrační saldo	obyvatelé	154	324

Podoblast I.1 Investice do základní a občanské vybavenosti obcí

Specifický cíl					
Zlepšit občanskou vybavenost v obcích Lanškrounska poskytující kromě základních služeb rozmanité možnosti v oblasti sportu a kultury					
Monitorovací indikátory					
	Kód	Ukazatel	MJ	Výchozí hodnota	Hodnota v roce 2023
Výstupu:	40902	Vybudovaná nebo rekonstruovaná zařízení	zařízení	0	3
	32701	Snížení konečné spotřeby energie ve veřejných budovách	GJ/rok	0	1
Výsledku:	32720	Úspory energie ve veřejných budovách	GJ/rok	0	1
	SCLLD I.1.1	Nová pracovní místa u policie	pracovní místo	0	2
	SCLLD I.1.2	Počet obcí s poštovními službami	obce	6	6



MÍSTNÍ AKČNÍ SKUPINA LANŠKROUNSKO, Z. S.
Nám. J. M. Marků 12, 563 01 Lanškroun

Opatření	
I.1.1 Investice v oblasti sportu a kultury	
Podporované aktivity:	I.1.1.1 Stavba víceúčelových hřišť I.1.1.2 Vybudování zařízení pro letní i zimní sporty v obcích I.1.1.3 Modernizace a snížení energetické náročnosti budov I.1.1.4 Úpravy venkovních prostor pro pořádání společenských akcí
Vazba na SWOT analýzu:	ES2 Existence min. jednoho sportoviště v každé obci EW1 V některých obcích se nachází pouze jednoúčelové fotbalové hřiště EW2 Mimo Lanškroun neexistuje jiná sportovní infrastruktura mimo infrastrukturu na míčové hry EW3 Omezené možnosti sportovního využití v obcích (mimo Lanškroun) v zimních měsících EW4 Zastaralé, nevyhovující nebo nedostatečné vybavení pro sportovní a kulturní aktivity v obcích EW5 Vysoké provozní náklady a špatný technický stav některých objektů ve vlastnictví obce a potřeba jejich modernizace EO1 Využití dotačních prostředků na snížení energetické náročnosti a zlepšení stavu veřejných budov
Vazba na další opatření:	II.3.2 Podpora zájmového a neformálního vzdělávání II.3.1 Investice do turistické infrastruktury IV.1.2 Podpora stávajících spolků
I.1.2 Modernizace zdravotnických zařízení	
Podporované aktivity:	I.1.2.1 Modernizace polikliniky v Lanškrouně
Vazba na SWOT analýzu:	EW5 Vysoké provozní náklady a špatný technický stav některých objektů ve vlastnictví obce a potřeba jejich modernizace EO2 Modernizace zdravotnických pracovišť včetně budovy bývalé polikliniky v Lanškrouně
Vazba na další opatření:	II.2.1 Zajištění dostupného zdravotnictví
I.1.3 Ostatní občanská vybavenost	
Podporované aktivity:	I.1.3.1 Zachovat poštovní služby v obcích I.1.3.2 Zvýšit personální obsazení policie
Vazba na SWOT analýzu:	ES4 Existence městské policie v Lanškrouně s možností uzavření veřejnoprávních smluv s okolními obcemi EW7 Poštovní služby pouze v šesti obcích včetně Lanškrouna ET2 Omezení nabídky poštovních služeb v obcích JT2 Nezájem o práci u policie
Vazba na další opatření:	I.3.1 Zvýšení bezpečnosti dopravy



MÍSTNÍ AKČNÍ SKUPINA LANŠKROUNSKO, Z.S.
Nám. J. M. Marků 12, 563 01 Lanškroun

Podoblast I.2 Investice do technické infrastruktury

Specifický cíl					
Zajistit kvalitní technickou a dopravní infrastrukturu poskytující dobré podmínky k bydlení v obcích Lanškrounska					
Monitorovací indikátory					
	Kód	Ukazatel	MJ	Výchozí hodnota	Hodnota v roce 2023
Výstupu:	C19	Počet obyvatel nově připojených na zlepšené čištění odpadních vod	Ekvivalentní obyvatelé	0	2000
	42210	Délka vybudovaných kanalizací	km	0	10
	CO14	Celková délka rekonstruovaných nebo modernizovaných silnic	km	0	5
	CO13	Celková délka nově postavených silnic	km	0	2
	SCLLD I.2.1	Počet projektů na modernizaci veřejného osvětlení	projekt	0	4
	75201	Počet nových nebo rekonstruovaných přestupních terminálů ve veřejné dopravě	terminály	0	1
Výsledku:	75120	Podíl veřejné osobní dopravy na celkových výkonech v osobní dopravě	%	34	40
	SCLLD I.2.2	Pokrytí území mobilním signálem	%	96	100

Opatření	
I.2.1 Investice do technické infrastruktury	
Podporované aktivity:	I.2.1.1 Budování kanalizací a čistíren odpadních vod I.2.1.2 Zajištění dostatečné dodávky pitné vody I.2.1.3 Modernizace veřejného osvětlení I.2.1.4 Rozšíření pokrytí mobilním signálem
Vazba na SWOT analýzu:	CS1 Dostatečné zásobování obcí pitnou vodou z veřejného vodovodu. Pouze dvě obce nemají dostatečnou síť veřejného vodovodu (Cotkytle, Strážná) CS4 Systém veřejného osvětlení ve všech obcích



MÍSTNÍ AKČNÍ SKUPINA LANŠKROUNSKO, Z.S.
Nám. J.M. Marků 12, 563 01 Lanškroun

	<p>CW1 Problémy s dostatkem pitné vody v obci Strážná CW2 Většina obcí bez splaškové kanalizace s napojením na ČOV CW4 Různá technická úroveň veřejného osvětlení CW5 Neúplné pokrytí mobilním signálem v místních částech některých obcí CO1 Snižování nákladů na provoz veřejného osvětlení zapojením do společného nákupu elektrické energie a obměnou zdrojů osvětlení CO2 Legislativní tlak na kvalitu vypouštěných splaškových vod CT2 Problémy se zdroji pitné vody v důsledku klimatických změn</p>
Vazba na další opatření:	<p>V.1.2 Odpovědné nakládání s odpady V.1.3 Optimalizace vodního režimu v krajině</p>
I.2.2 Investice v oblasti dopravy a dopravní obslužnosti	
Podporované aktivity:	<p>I.2.2.1 Stavba rychlostních silnic R35 a R43 I.2.2.2 Stavba obchvatu města Lanškroun I.2.2.3 Modernizace autobusového nádraží v Lanškrouně I.2.2.4 Rekonstrukce a modernizace místních komunikací I.2.2.5 Optimalizace spojů hromadné dopravy</p>
Vazba na SWOT analýzu:	<p>DS1 Přítomnost silnice I.třídy DW2 Periferní region – špatná dostupnost krajských měst, špatné napojení na dálniční síť DW4 Nevyhovující stav autobusového nádraží v Lanškrouně DW5 Nevyhovující technický stav většiny místních komunikací a některých komunikací nižších tříd DW6 Absence obchvatu města Lanškrouna DW8 Špatná obslužnost hromadnou dopravou některých obcí MAS DO1 Vybudování silničního obchvatu města Lanškroun DO2 Modernizace nebo výstavba dopravního terminálu v Lanškrouně DO3 Výstavba rychlostních silnic R35, R43 a jejich přípojky I/43 DO4 Odstranění dílčích dopravních závad a modernizace zejména místních komunikací DO6 Navýšení počtu spojů hromadné dopravy DT1 Odkládání přípravy a realizace R35 (I/43) a R43</p>
Vazba na další opatření:	<p>I.3.1 Zvýšení bezpečnosti dopravy V.1.4 Zdravé ovzduší</p>

Podoblast I.3 Bezpečnost v obcích

Specifický cíl
Zvýšit bezpečnost v obcích investicemi v oblasti dopravy a modernizací majetku hasičských záchranných sborů
Monitorovací indikátory



MÍSTNÍ AKČNÍ SKUPINA LANŠKROUNSKO, Z.S.
Nám. J. M. Marků 12, 563 01 Lanškroun

	Kód	Ukazatel	MJ	Výchozí hodnota	Hodnota v roce 2023
Výstupu:	76100	Délka nově vybudovaných cyklostezek a cyklotras	km	0	3
	75001	Počet realizací vedoucích ke zvýšení bezpečnosti v dopravě	realizace	0	3
	57001	Počet nové techniky a věcných prostředků složek IZS	sety	0	2
	57501	Počet nových a modernizovaných objektů sloužících složkám IZS	objekty	0	2
Výsledku:	57520	Počet exponovaných území s Nedostatečnou připraveností složek IZS	území	108	48

Opatření	
I.3.1 Zvýšení bezpečnosti dopravy	
Podporované aktivity:	I.3.1.1 Výstavba cyklostezek I.3.1.2 Komplexní řešení nebezpečných míst I.3.1.3 Rekonstrukce a výstavba chodníků I.3.1.4 Modernizace autobusových zastávek a přestupních terminálů
Vazba na SWOT analýzu:	DS1 Hustá síť značených cyklotras, postupná výstavba cyklostezek DW3 Negativní vlivy tranzitní dopravy na bezpečnost a životní prostředí kvůli nadměrné hustotě provozu v obcích, kde vede silnice I/43 DW7 Nižší bezpečnost cyklistické a pěší dopravy – nízká hustota cyklostezek a chodníků DT5 Problémy s vykupováním pozemků pro stavbu cyklostezek
Vazba na další opatření:	I.2.2 Investice v oblasti dopravy a dopravní obslužnosti
I.3.2 Investice do vybavení hasičských záchranných sborů	
Podporované aktivity:	I.3.2.1 Stavební úpravy stanic I.3.2.2 Modernizace vybavení HZS
Vazba na SWOT analýzu:	JW2 Starší vybavení HZS JW3 Špatný stav některých hasičských stanic
Vazba na další opatření:	IV.1.2 Podpora stávajících spolků IV.1.4 Spolupráce s MAS



MÍSTNÍ AKČNÍ SKUPINA LANŠKROUNSKO, Z.S.
Nám. J. M. Marků 12, 563 01 Lanškroun

KLÍČOVÁ OBLAST II. LIDÉ LANŠKROUNSKA

Strategický cíl				
II. Zajištění komplexního otevřeného přístupu k základním životním službám pro obyvatele obcí Lanškrounska				
Monitorovací indikátory				
Kód	Ukazatel	MJ	Výchozí hodnota	Hodnota v roce 2023
SCLLD II.1	Počet nových služeb (sociálních, zdravotnických) v obcích MAS Lanškrounsko	počet	0	3
SCLLD II.2	Počet modernizovaných zařízení	počet	0	10

Podoblast II.1 Sociální služby

Specifický cíl					
Poskytovat dostupné a kvalitní sociální služby (ambulantní, terénní i pobytové) pro všechny dotčené skupiny obyvatel					
Monitorovací indikátory					
	Kód	Ukazatel	MJ	Výchozí hodnota	Hodnota v roce 2023
Výstupu:	67001	Kapacita podpořených služeb	místa	338	380
	55401	Počet podpořených komunitních center	zařízení	0	2
	SCLLD II.1.1	Počet zrealizovaných projektů pro sociálně znevýhodněné skupiny	projekty	0	4
Výsledku:	67010	Využívání podpořených služeb	osoby	270	330

Opatření	
II.1.1 Rozvoj sociálních služeb	



MÍSTNÍ AKČNÍ SKUPINA LANŠKROUNSKO, Z. S.
Nám. J. M. Marků 12, 563 01 Lanškroun

Podporované aktivity:	II.1.1.1 Zřízení denního stacionáře II.1.1.2 Rozšíření kapacity stávajících sociálních služeb II.1.1.3 Výstavba sociálních bytů II.1.1.4 Zřízení azylového domu II.1.1.5 Využívání dotačních titulů II.1.1.6 Informovanost obyvatelstva
Vazba na SWOT analýzu:	HS2 Lokalizace dvou významných center sociálních služeb v Lanškrouně HS3 Pestrá nabídka sociálních služeb v regionu, dostupná obyvatelům obcí MAS Lanškrounsko HW1 Nedostatek financí obcí na sociální služby HW2 Absence navazujících služeb pro osoby se zdravotním postižením (denní stacionář) HW3 Nedostatečná kapacita některých poskytovaných služeb HW6 Nedostatečná informovanost obyvatel o sociálních službách HW8 Nedostatečná kapacita sociálního bydlení
Vazba na další opatření:	II.1.2 Podpora skupin ohrožených sociálním vyloučením III.2.1 Zaměstnanost osob ohrožených sociálním vyloučením IV.1.3 Rozvoj dobrovolnictví
II.1.2 Podpora skupin osob ohrožených sociálním vyloučením	
Podporované aktivity:	II.1.2.1 Komunitní plánování II.1.2.2 Komunitní práce v sociálně vyloučených lokalitách II.1.2.3 Bezbariérový přístup veřejných prostor II.1.2.4 Preventivní programy pro mládež II.1.2.5 Sociálně-terapeutické dílny
Vazba na SWOT analýzu:	HS1 Existence komunitního plánování ve městě Lanškroun HW2 neexistence komunitního plánování pro celé území MAS Lanškrounsko HW9 Existence dvou sociálně vyloučených lokalit HO1 Zavedení společného komunitního plánování na celé území MAS Lanškrounsko
Vazba na další opatření:	II.1.1 Rozvoj sociálních služeb III.2.1 Zaměstnanost osob ohrožených sociálním vyloučením IV.1.3 Rozvoj dobrovolnictví

Podoblast II.2 Zdravotnictví

Specifický cíl					
Zajistit dostupné zdravotnické a lékárenské služby pro všechny obyvatele obcí MAS Lanškrounsko					
Monitorovací indikátory					
	Kód	Ukazatel	MJ	Výchozí hodnota	Hodnota v roce 2023



MÍSTNÍ AKČNÍ SKUPINA LANŠKROUNSKO, Z.S.
Nám. J. M. Marků 12, 563 01 Lanškroun

Výstupu:	SCLLD II.2.1	Počet modernizovaných zdravotnických zařízení	zařízení	0	3
Výsledku:	SCLLD II.2.2	Počet obcí poskytujících zdravotnické/lékárenské služby	obce	5	5

Opatření	
II.2.1 Zajištění dostupného zdravotnictví	
Podporované aktivity:	II.2.1.1 Udržení lékařských služeb v obcích Lanškrounska II.2.1.2 Zajištění lékárenských služeb v obcích Lanškrounska
Vazba na SWOT analýzu:	EW8 Centralizace lékařské péče (včetně obvodních lékařů) v Lanškrouně, minimum ordinací v obcích EO2 Modernizace zdravotnických pracovišť včetně budovy bývalé polikliniky v Lanškrouně ET3 Omezování nabídky lékařských služeb v obcích po ukončení praxe současných lékařů
Vazba na další opatření:	I.1.2 Modernizace zdravotnických zařízení

Podoblast II.3 Vzdělávání

Specifický cíl					
Poskytovat kvalitní a dostupné formální, neformální i zájmové vzdělávání reflektující specifické potřeby regionu.					
Monitorovací indikátory					
	Kód	Ukazatel	MJ	Výchozí hodnota	Hodnota v roce 2023
Výstupu:	50000	Počet podpořených vzdělávacích zařízení	zařízení	0	30
	50001	Kapacita podporovaných zařízení péče o děti nebo vzdělávacích zařízení	osoby	0	350
Výsledku:	50030	Podíl osob předčasně opouštějících vzdělávací systém	%	5,4	5



MÍSTNÍ AKČNÍ SKUPINA LANŠKROUNSKO, Z.S.
Nám. J.M. Marků 12, 563 01 Lanškroun

	50020	Podíl tříletých dětí umístěných v předškolním zařízení	%	77,3	90,5
--	-------	--	---	------	------

Opatření	
II.3.1 Rozvoj v oblasti formálního vzdělávání	
Podporované aktivity:	II.3.1.1 Zvýšení kapacity MŠ II.3.1.2 Motivace mužů pro práci ve školství II.3.1.3 Investice do nemovitostí II.3.1.4 Pořízení vybavení odborných učeben II.3.1.5 Úpravy venkovních prostor II.3.1.6 Podpora technického a řemeslného vzdělávání II.3.1.7 Podpora vzniku vyššího odborného vzdělávání II.3.1.8 Umožnění rovného přístupu ke vzdělání
Vazba na SWOT analýzu:	GS1 Dobré rozmístění škol v území a jejich tradice GS3 Dostatečná kapacita ZŠ GS6 Nabídka všeobecného i odborného středního vzdělávání GW1 Nedostatečná kapacita mateřských škol GW3 Nedostatek finančních prostředků na provoz, vybavení a investice GW4 Špatný technický stav některých budov GW5 Špatný stav venkovních prostor GW10 Chybí bezbariérový přístup do škol GW11 Menší zájem o technické obory v rámci nabídky SOŠ a SOU Lanškroun GO9 Vznik vyšší odborné školy v oblasti technického vzdělávání GT2 Finanční neschopnost obcí zabezpečit dofinancování provozu a investic v jejich školách GT7 Nedostatek dětí GT8 Nedostatek kvalitních učitelů
Vazba na další opatření:	II.1.2 Podpora skupin ohrožených sociálním vyloučením II.3.3 Spolupráce II.2.2 Prorodinná opatření
II.3.2 Podpora zájmového a neformálního vzdělávání	
Podporované aktivity:	II.3.2.1 Pořízení vybavení pro zájmové a neformální vzdělávání II.3.2.2 Podpora dobrovolnických aktivit
Vazba na SWOT analýzu:	GS7 Činnost ZUŠ a SVČ Damián v Lanškrouně GW7 Nedostatek financí na zájmové vzdělávání GO3 Meziobecní spolupráce při rozvoji zájmového vzdělávání GO4 Zlepšení nabídky mimoškolních aktivit
Vazba na další opatření:	I.1.1 Investice v oblasti sportu a kultury II.2.2 Prorodinná opatření III.3.2 Posílení prezentace regionu IV.1.1 Podpora vzniku spolků v obcích IV.1.2 Podpora stávajících spolků IV.1.3 Rozvoj dobrovolnictví



MÍSTNÍ AKČNÍ SKUPINA LANŠKROUNSKO, Z.S.
Nám. J. M. Marků 12, 563 01 Lanškroun

II.3.3 Spolupráce	
Podporované aktivity:	II.3.3.1 Tvorba MAP II.3.3.2 Zavedení regionální výuky II.3.3.3 Spolupráce se zaměstnavateli II.3.3.4 Animace MAS
Vazba na SWOT analýzu:	GW13 Omezená výuka o regionu Lanškrounska GO1 Posilování regionální identity GO7 Spolupráce se zaměstnavateli v regionu
Vazba na další opatření:	II.3.1 Rozvoj v oblasti formálního vzdělávání IV.3.1 Budování identity občanů s územím



MÍSTNÍ AKČNÍ SKUPINA LANŠKROUNSKO, Z.S.
Nám. J. M. Marků 12, 563 01 Lanškroun

KLÍČOVÁ OBLAST III. EKONOMIKA A ZAMĚSTNANOST

Strategický cíl				
III. Rozvíjející se trh práce s širokým spektrem dlouhodobých pracovních příležitostí soustředěných nejen do centra regionu, ale i do jednotlivých obcí Lanškrounska				
Monitorovací indikátory				
Kód	Ukazatel	MJ	Výchozí hodnota	Hodnota v roce 2023
SCLLD III.1	Počet ekonomicky aktivních subjektů	subjekty	1877	1900
SCLLD III.2	Podíl nezaměstnaných osob	%	5,4	5,0

Podoblast III.1 Podpora drobného a středního podnikání

Specifický cíl					
Podpořit stávající malé a střední podniky a umožnit vznik nových za účelem diversifikace drobného a středního podnikání v regionu					
Monitorovací indikátory					
	Kód	Ukazatel	MJ	Výchozí hodnota	Hodnota v roce 2023
Výstupu:	93701	Počet podpořených podniků/příjemců	počet	0	20
	SCLLD III.1.1	Počet nových malých a středních podniků	podniky	0	5
Výsledku:	94800	Pracovní místa vytvořená v rámci podpořených projektů (Leader)	pracovní místa	0	2

Opatření	
III.1.1 Diversifikace drobného a středního podnikání	
Podporované aktivity:	III.1.1.1 Podpora řemeslných oborů III.1.1.2 Přilákání investorů do obcí Lanškrounska III.1.1.3 Diversifikace průmyslových odvětví III.1.1.4 Podpora podnikání v oblasti služeb v obcích Lanškrounska



MÍSTNÍ AKČNÍ SKUPINA LANŠKROUNSKO, Z.S.
Nám. J. M. Marků 12, 563 01 Lanškroun

Vazba na SWOT analýzu:	F1W4 Jednostranné zaměření průmyslu F1W6 Pokles počtu aktivních ekonomických subjektů ve službách, zejména v obcích MAS Lanškrounsko F1O4 Podpora malého a středního podnikání zejména v oblasti služeb v obcích MAS Lanškrounsko F1T4 Stárnutí a nedostatek kvalifikovaných sil v tradičních odvětvích
Vazba na další opatření:	III.1.2 Podpora drobných a středních podniků II.3.1 Rozvoj v oblasti formálního vzdělávání
III.1.2 Podpora drobných a středních podniků	
Podporované aktivity:	III.1.2.1 Propagace nabídky podnikatelských subjektů III.1.2.2 Efektivní využívání dotačních titulů III.1.2.3 Zavedení regionální značky III.1.2.4 Pořádání vzdělávacích seminářů ke zvýšení kvalifikace
Vazba na SWOT analýzu:	F1W3 Nízká ekonomická síla malých a středních podniků F1O6 Zavedení regionální značky F1W1 Nedostatečný kapitál pro rozvoj malých a středních podniků
Vazba na další opatření:	III.1.1 Diversifikace drobného a středního podnikání

Podoblast III.2 Začleňování znevýhodněných skupin na trh práce

Specifický cíl					
Pomocí vhodných opatření umožnit znevýhodněným skupinám obyvatel začlenění na trh práce					
Monitorovací indikátory					
	Kód	Ukazatel	MJ	Výchozí hodnota	Hodnota v roce 2023
Výstupu:	60000	Celkový počet účastníků	účastníci	0	119
	67001	Kapacita podpořených služeb	místa	0	153
	1 02 13	Počet sociálních podniků vzniklých díky podpoře	organizace	0	2
	5 00 01	Kapacita podpořených zařízení péče o děti nebo vzdělávacích zařízení	osoby	0	60
	5 01 00	Počet podpořených zařízení péče o děti předškolního věku	zařízení	0	3



MÍSTNÍ AKČNÍ SKUPINA LANŠKROUNSKO, Z.S.
Nám. J. M. Marků 12, 563 01 Lanškroun

Výsledku:	67010	Využívání podpořených služeb	místa	0	58
	5 01 10	Počet osob využívajících zařízení péče o děti předškolního věku	osoby	749	780
	5 01 20	Počet osob využívajících zařízení péče o děti ve věku do 3 let	osoby	0	15

Opatření	
III.2.1 Zaměstnanost osob ohrožených sociálním vyloučením	
Podporované aktivity:	III.2.1.1 Sociální podnikání III.2.1.2 Tvorba pracovních míst pro znevýhodněné skupiny osob III.2.1.3 Rekvalifikace a další profesní vzdělávání III.2.1.4 Podpora zkrácených úvazků
Vazba na SWOT analýzu:	HW10 Chybějící aktivity v oblasti sociální podnikání HO4 Vytváření pracovních míst pro osoby se zdravotním postižením a osoby sociálně vyloučené nebo sociálním vyloučením ohrožené HO7 Podpora sociálního podnikání FW5 Zvyšující se počet dlouhodobých uchazečů o práci
Vazba na další opatření:	III.1.2 Podpora drobných a středních podniků III.1.1 Diversifikace drobného a středního podnikání III.2.2 Prorodinná opatření II.1.1 Rozvoj sociálních služeb II.1.2 Podpora skupin ohrožených sociálním vyloučením
III.2.2 Prorodinná opatření	
Podporované aktivity:	III.2.2.1 Optimalizace provozní doby školních družin III.2.2.2 Podpora vzniku školních klubů III.2.2.3 Vznik dětských skupin a zařízení pro péči o děti do 3 let III.2.2.4 Podpora činnosti škol v období školních prázdnin III.2.2.5 Podpora činnosti mateřských center
Vazba na SWOT analýzu:	GS4 činnost ŠD a ŠJ ve školách GS7 činnost ZUŠ a SVČ Damián v Lanškrouně GW9 absence zařízení pro péči o děti do 3 let GO4 Zlepšení nabídky mimoškolních aktivit GO8 Činnost mateřských center
Vazba na další opatření:	II.1.2 Podpora skupin ohrožených sociálním vyloučením II.3.1 Rozvoj v oblasti formálního vzdělávání II.3.2 Podpora zájmového a neformálního vzdělávání



MÍSTNÍ AKČNÍ SKUPINA LANŠKROUNSKO, Z.S.
Nám. J. M. Marků 12, 563 01 Lanškroun

Podoblast III.3 Rozvoj cestovního ruchu

Specifický cíl					
Rozšířit infrastrukturu v oblasti turistického ruchu, zvýšit návštěvnost a povědomí o regionu Lanškrounska					
Monitorovací indikátory					
	Kód	Ukazatel	MJ	Výchozí hodnota	Hodnota v roce 2023
Výstupu:	SCLLD III.3.1	Nové ubytovací a stravovací kapacity	místa	0	30
	SCLLD III.3.2	Nová sportovní zařízení v obcích MAS Lanškrounsko	zařízení	0	3
	SCLLD III.3.2	Nově vytvořená regionální značka	značka	0	1
Výsledku:	SCLLD III.3.1	Počet regionálních výrobců užívajících regionální značku	výrobci	0	10

Opatření	
III.3.1 Investice do turistické infrastruktury	
Podporované aktivity:	III.3.1.1 Zvyšování kapacit ubytovacích a stravovacích zařízení III.3.1.2 Doplnění a modernizace doprovodné infrastruktury III.3.1.3 Doplnění mobiliáře turistických tras a cyklotras III.3.1.4 Zařízení pro sezónní sporty III.3.1.5 Rozvoj agroturistiky
Vazba na SWOT analýzu:	EW3 Omezené možnosti sportovního vyžití v obcích MAS Lanškrounsko v zimních měsících EW9 nevyhovující infrastruktura pro letní rekreaci – koupaliště v Lanškrouně a pro plavecké aktivity EO3 Podpora rozvoje cestovního ruchu ke zvýšení poptávky po restauračních službách F3S2 Existence naučných stezek F3S5 Síť značených turistických tras F3W1 Nevyhovující a nedostatečná kapacita ubytovacích a stravovacích zařízení F3W2 Nedostatečná a nevyhovující doprovodná infrastruktura F3W3 Nedostatečná infrastruktura pro sezónní sporty F3W5 Chybějící mobiliář turistických tras a cyklotras F3W6 Téměř žádné aktivity v oblasti agroturistiky F3O5 Rozvoj agroturistiky



MÍSTNÍ AKČNÍ SKUPINA LANŠKROUNSKO, Z.S.
Nám. J. M. Marků 12, 563 01 Lanškroun

Vazba na další opatření:	I.1.1 Investice v oblasti sportu a kultury III.1.1 Diversifikace drobného a středního podnikání III.3.2 Posílení prezentace regionu IV.2 Zachování kulturního dědictví V.2.2 Podpora zemědělského podnikání
III.3.2 Posílení prezentace regionu	
Podporované aktivity:	III.3.2.1 Zavedení regionální značky III.3.2.2 Další aktivity k posílení prezentace regionu
Vazba na SWOT analýzu:	F3S7 Kvalitní činnost informačního centra v Lanškrouně F3O7 Vytvoření regionální značky produktů a služeb F3O8 Propagace turistického ruchu na Lanškrounsku F3T2 Konkurence jiných regionů a absence cílené propagace regionu
Vazba na další opatření:	I.1.1 Investice v oblasti sportu a kultury III.3.1 Investice do turistické infrastruktury IV.2 Zachování kulturního dědictví



MÍSTNÍ AKČNÍ SKUPINA LANŠKROUNSKO, Z.S.
Nám. J. M. Marků 12, 563 01 Lanškroun

KLÍČOVÁ OBLAST IV. OBČANSKÁ SPOLEČNOST

Strategický cíl				
Stabilní a komunikující občanská společnost s rozvinutým spolkovým životem ve všech obcích Lanškrounska.				
Monitorovací indikátory				
Kód	Ukazatel	MJ	Výchozí hodnota	Hodnota v roce 2023
SCLLD IV.1	Počet nově fungujících partnerství	počet	0	3
SCLLD IV.2	Počet nových spolků v obcích MAS Lanškrounsko	spolky	0	6

Podoblast IV.1 Podpora činnosti neziskových organizací

Specifický cíl					
Podpořit stávající spolkovou činnost a umožnit vznik nových spolků s cílem rozšíření možností aktivního života v obcích Lanškrounska					
Monitorovací indikátory					
	Kód	Ukazatel	MJ	Výchozí hodnota	Hodnota v roce 2023
Výstupu:	SCLLD IV.1.1	Počet podpořených spolků	spolky	0	10
	SCLLD IV.1.2	Počet nově vzniklých spolků v obcích MAS Lanškrounsko	spolky	0	6
	SCLLD IV.1.3	Modernizované nebo rekonstruované budovy pro zázemí spolků	budovy	0	3
	82000	Počet uskutečněných školení, seminářů, workshopů, konferencí	počet	0	5



MÍSTNÍ AKČNÍ SKUPINA LANŠKROUNSKO, Z.S.
Nám. J.M. Marků 12, 563 01 Lanškroun

		a ostatní podobné aktivity			
Výsledku:	SCLLD IV.1.3	Podíl obcí, které se zapojily do rozšiřování možností aktivního života v obcích	%	0	80

Opatření	
IV.1.1 Podpora vzniku spolků v obcích	
Podporované aktivity:	IV.1.1.1 Diversifikace nabídky spolků v obcích IV.1.1.2 Podpora zájmových činností pro seniory IV.1.1.3 Finanční podpora činnosti IV.1.1.4 Investice do nemovitostí a vybavení IV.1.1.5 Zajištění vhodných prostor
Vazba na SWOT analýzu:	IS5 Podpora spolkové činnosti patří k prioritám místních samospráv IW2 Soustředěnost nabídky spolkové činnosti do Lanškrounska IW4 Nedostatek finančních prostředků na zajištění činnosti spolku IT1 Zvyšování administrativní náročnosti při zakládání a při vlastní činnosti neziskových organizací
Vazba na další opatření:	I.1.1 Investice v oblasti sportu a kultury II.3.2 Podpora zájmového a neformálního vzdělávání IV.1.3 Rozvoj dobrovolnictví IV.1.4 Spolupráce s MAS
IV.1.2 Podpora stávajících spolků	
Podporované aktivity:	IV.1.2.1 Finanční podpora činnosti IV.1.2.2 Zajištění vhodných prostor IV.1.2.3 Investice do nemovitostí a vybavení IV.1.2.4 Podpora SDH
Vazba na SWOT analýzu:	IS1 Relativně velký počet aktivních neziskových organizací v Lanškrouně IS5 Podpora spolkové činnosti patří k prioritám místních samospráv IW1 Pokles zájmu o spolkovou činnost v obcích území MAS Lanškrounsko IW2 Soustředěnost nabídky spolkové činnosti do Lanškrounska IW4 Nedostatek finančních prostředků na zajištění činnosti spolku IW 5 Zhoršující se stav objektů, zařízení a vybavení
Vazba na další opatření:	I.1.1 Investice v oblasti sportu a kultury II.3.2 Podpora zájmového a neformálního vzdělávání IV.1.3 Rozvoj dobrovolnictví IV.1.4 Spolupráce s MAS
IV.1.3 Rozvoj dobrovolnictví	
Podporované aktivity:	IV.1.3.1 Podpora zvyšování prestiže dobrovolnické práce
Vazba na SWOT analýzu:	IW3 Zvyšující se nezájem obyvatelstva o veřejnou angažovanost ve spolcích IO1 Zvýšení společenské prestiže a ocenění aktivit při řízení spolků a při zajištění spolkové činnosti IT2 Stárnoucí členská základna managementu NNO



MÍSTNÍ AKČNÍ SKUPINA LANŠKROUNSKO, Z.S.
Nám. J. M. Marků 12, 563 01 Lanškroun

Vazba na další opatření:	I.1.1 Investice v oblasti sportu a kultury II.3.2 Podpora zájmového a neformálního vzdělávání IV.1.1 Podpora vzniku spolků v obcích IV.1.2 Podpora stávajících spolků IV.1.4 Spolupráce s MAS
IV.1.4 Spolupráce s MAS	
Podporované aktivity:	IV.1.4.1 Vzdělávání vedoucích, trenérů IV.1.4.2 Vyhledávání vhodných dotačních titulů IV.1.4.3 Podpora komunikace mezi spolky, občany a obcemi
Vazba na SWOT analýzu:	IW8 Chybějící identita občanů s územím IO2 Lepší přístup k dotačním prostředkům pro spolky i církve na zajištění obnovy a údržby jejich majetku a na zajištění činnosti IO4 Posilování identity občanů s územím
Vazba na další opatření:	II.3.2 Podpora zájmového a neformálního vzdělávání II.3.3 Spolupráce IV.1.1 Podpora vzniku spolků v obcích IV.1.2 Podpora stávajících spolků IV.3.1 Budování identity občanů s územím

Podoblast IV.2 Zachování kulturního dědictví

Specifický cíl					
Zachovat kulturní dědictví regionu Lanškrounska					
Monitorovací indikátory					
	Kód	Ukazatel	MJ	Výchozí hodnota	Hodnota v roce 2023
Výstupu:	SCLLD IV.2.1	Počet opravených nemovitých památek	památky	0	2
Výsledku:	SCLLD IV.2.2	Činnosti, akce vedoucí k zachování kulturního dědictví v regionu	akce	0	3

Opatření	
IV.2.1 Zachování kulturního dědictví	
Podporované aktivity:	IV.2.1.1 Podpora činností k zachování kulturního dědictví IV.2.1.2 Investice do nemovitých památek
Vazba na SWOT analýzu:	IS2 Systémová péče o malé církevní památky



MÍSTNÍ AKČNÍ SKUPINA LANŠKROUNSKO, Z.S.
Nám. J. M. Marků 12, 563 01 Lanškroun

Vazba na další opatření:	IV.3.1 Budování identity občanů s územím I.1.1 Investice v oblasti sportu a kultury II.3.2 Posílení prezentace regionu
--------------------------	--

Podoblast IV.3 Budování identity občanů s územím

Specifický cíl				
Zvýšit identitu občanů s územím Lanškrounska				
Monitorovací indikátory				
Kód	Ukazatel	MJ	Výchozí hodnota	Hodnota v roce 2023
SCLLD IV.3.1	Počet činností/akcí vedoucích ke zvýšení identity občanů s územím	akce	0	2

Opatření	
IV.3.1 Budování identity občanů s územím	
Podporované aktivity:	IV.3.1.1 Činnosti vedoucí k posílení identity občanů s územím IV.3.1.2 Oceňování občanů IV.3.1.3 Prezentace života v obcích
Vazba na SWOT analýzu:	IW8 Chybějící identita občanů s územím IW9 Málo tradic v regionu IO1 Zvýšení společenské prestiže a ocenění aktivit při řízení spolků a při zajištění spolkové činnosti IO4 Posilování identity občanů s územím
Vazba na další opatření:	II.3.2 Posílení prezentace regionu IV.2.1 Zachování kulturního dědictví



MÍSTNÍ AKČNÍ SKUPINA LANŠKROUNSKO, Z.S.
 Nám. J. M. Marků 12, 563 01 Lanškroun

KLÍČOVÁ OBLAST V. ŽIVOTNÍ PROSTŘEDÍ, ZEMĚDĚLSTVÍ A LESNICTVÍ

Strategický cíl				
Zdravé životní prostředí v harmonické krajině Lanškrounska poskytující dobré podmínky pro trvale udržitelné zemědělství a přírodě blízké lesnictví				
Monitorovací indikátory				
Kód	Ukazatel	MJ	Výchozí hodnota	Hodnota v roce 2023
SCLLD V.1	Koeficient ekologické stability	KES	1,1	1,15
SCLLD V.2	Realizované komplexní pozemkové úpravy	KPÚ	13	15

Podoblast V.1 Zlepšování stavu životního prostředí

Specifický cíl					
Šetrnými, přírodě blízkými opatřeními zlepšit stav ovzduší, vodního režimu a dalších složek životního prostředí					
Monitorovací indikátory					
	Kód	Ukazatel	MJ	Výchozí hodnota	Hodnota v roce 2023
Výstupu:	SCLLD V.1.1	Realizovaná protipovodňová opatření	opatření	0	3
	SCLLD V.1.1	Počet obcí nově zapojených do třídění BRO	obce	0	3
Výsledku:	SCLLD V.1.	Počet zrealizovaných opatření vedoucích ke zlepšení stavu ŽP	opatření	0	5

Opatření	
V.1.1 Harmonická a ekologicky stabilní krajina	
Podporované aktivity:	V.1.1.1 Realizace komplexních pozemkových úprav V.1.1.2 Podpora šetrné turistiky V.1.1.3 Podpora ekologické výchovy



MÍSTNÍ AKČNÍ SKUPINA LANŠKROUNSKO, Z.S.
Nám. J. M. Marků 12, 563 01 Lanškroun

Vazba na SWOT analýzu:	BS1 Vyšší ekologická stabilita území než je průměr v ČR BW1 Intenzivní využívání krajiny v některých obcích BO1 Realizace komplexních pozemkových úprav, ÚSES BO4 Podpora ekologické výchovy
Vazba na další opatření:	II.3 Vzdělávání III.3 Rozvoj cestovního ruchu V.2.3 Péče o půdu V.3.1 Rozvoj přírodě blízkého lesnictví
V.1.2 Odpovědné nakládání s odpady	
Podporované aktivity:	V.1.2.1 Sanace a rekultivace starých skládek V.1.2.2 Komplexní řešení nakládání s odpady na Lanškrounsku
Vazba na SWOT analýzu:	BS6 Dobře fungující systém sběru a třídění komunálního odpadu BS7 Rostoucí podíl separovaného odpadu BW4 Stále se opakující výskyt černých skládek BW5 Nedostatečný systém nakládání s bioodpadem BW6 Nedostatečná osvěta v oblasti odpadového hospodářství BW7 Nedostatečná kapacita skládky v území MAS Lanškrounsko BO6 Spolupráce obcí v oblasti nakládání s BRO
Vazba na další opatření:	I.2.1 Investice do technické infrastruktury
V.1.3 Optimalizace vodního režimu v krajině	
Podporované aktivity:	V.1.3.1 Realizace přírodě blízkých protipovodňových opatření v krajině V.1.3.2 Budování přírodě blízkých vodních prvků
Vazba na SWOT analýzu:	BS5 Dobrá kvalita povrchových vod BS11 Vybudování poldru v Žichlíčku BW10 Existence záplavových ploch v zastavěných územích obcí BO3 Realizace protipovodňových opatření
Vazba na další opatření:	I.2.1 Investice do technické infrastruktury V.1.1 Harmonická a ekologicky stabilní krajina
V.1.4 Zdravé ovzduší	
Podporované aktivity:	V.1.4.1 Vybudování obchvatu města Lanškroun a rychlostních komunikací R35 a R43 V.1.4.2 Přejít na ekologické způsoby vytápění
Vazba na SWOT analýzu:	BW8 Vedení tranzitní automobilové dopravy centry obcí BW9 Výskyt nadprůměrné koncentrace polévatelného prachu a ozónu v městě Lanškroun BO5 Vybudování rychlostní komunikace R43 BT8 Odkládání vybudování obchvatu města a R43
Vazba na další opatření:	I.2.2 Investice v oblasti dopravy a dopravní obslužnosti



MÍSTNÍ AKČNÍ SKUPINA LANŠKROUNSKO, Z.S.
Nám. J. M. Marků 12, 563 01 Lanškroun

Podoblast V.2 Rozvoj udržitelného zemědělství

Specifický cíl					
Zamezit dalšímu úbytku zemědělských subjektů, udržet příznivý poměr mezi rostlinnou a živočišnou výrobou a zvýšit podíl ekologického zemědělství v regionu					
Monitorovací indikátory					
	Kód	Ukazatel	MJ	Výchozí hodnota	Hodnota v roce 2023
Výstupu:	93701	Počet podpořených podniků	počet	0	12
Výsledku:	SCLLD V.2.1	Počet zemědělských podnikatelů v regionu	subjekty	30	35
	SCLLD V.2.2	Počet zemědělských podnikatelů hospodařících ekologickým způsobem	subjekty	6	8

Opatření	
V.2.1 Investice do zemědělských podniků	
Podporované aktivity:	V.2.1.1 Pořízení moderní zemědělské techniky V.2.1.2 Nákup mobilních zařízení V.2.1.3 Investice do zemědělských nemovitostí V.2.1.4 Podpora živočišné výroby V.2.1.5 Uvádění zemědělských produktů na trh
Vazba na SWOT analýzu:	F2S1 Vyvážený poměr mezi rostlinnou a živočišnou výrobou F2S4 Vysoká zaměstnanost v zemědělství F2W2 Stará, nevyhovující, případně chybějící technika F2W3 Špatný stav zemědělských nemovitostí F2O1 Potenciál pro další rozvoj živočišné výroby F2O2 Pořízení nových, především mobilních technologií F2T1 Chybějící podpora živočišné výroby
Vazba na další opatření:	V.2.2 Podpora zemědělského podnikání III.1.1 Diversifikace drobného a středního podnikání III.1.2 Podpora drobných a středních podniků
Opatření	
V.2.2 Podpora zemědělského podnikání	
Podporované aktivity:	V.2.2.1 Diversifikace zemědělství V.2.2.2 Podpora ekologického zemědělství V.2.2.3 Motivace absolventů vysokých škol k návratu do regionu V.2.2.4 Popularizace zemědělství



MÍSTNÍ AKČNÍ SKUPINA LANŠKROUNSKO, Z. S.
Nám. J. M. Marků 12, 563 01 Lanškroun

	V.2.2.5 Zavedení regionální značky V.2.2.6 Podpora spolupráce
Vazba na SWOT analýzu:	F2S4 Vysoká zaměstnanost v zemědělství F2W5 Nedostatek vysokoškolsky vzdělaných odborníků F2W8 Malý podíl ekozemědělství F2W10 Není zájem o práci v zemědělství
Vazba na další opatření:	V.2.2 Podpora zemědělského podnikání III.1.1 Diversifikace drobného a středního podnikání III.1.2 Podpora drobných a středních podniků
Opatření	
V.2.3 Péče o půdu	
Podporované aktivity:	V.2.3.1 Rekonstrukce systému meliorací V.2.3.2 Protierozní opatření V.2.3.3 Posilování vztahu k půdě
Vazba na SWOT analýzu:	F2S3 Poměrně kvalitní půdy, netrpí příliš suchem F2W7 Eroze F2W9 Špatný stav meliorací F2W11 Chybějící vztah k půdě F2O5 Obnova meliorací F2O3 Realizace komplexních pozemkových úprav F2T5 Zastavování orné půdy
Vazba na další opatření:	V.1.1 Harmonická a ekologicky stabilní krajina IV.3.1 Budování identity občanů s územím

Podoblast V.3 Rozvoj přírodě blízkého lesnictví

Specifický cíl					
Podpořit šetrné a přírodě blízké hospodaření v lesích					
Monitorovací indikátory					
	Kód	Ukazatel	MJ	Výchozí hodnota	Hodnota v roce 2023
Výstupu:	93701	Počet podpořených podniků	počet	0	5
	92702	Počet podpořených operací v oblasti podpory neproduktivních funkcí lesů	operace	0	3



MÍSTNÍ AKČNÍ SKUPINA LANŠKROUNSKO, Z.S.
Nám. J. M. Marků 12, 563 01 Lanškroun

Výsledku:	SCLLD V.3.1	Podíl smrku v druhové skladbě lesů	%	58	52
-----------	----------------	------------------------------------	---	----	----

Opatření	
V.3.1 Rozvoj přírodě blízkého lesnictví	
Podporované aktivity:	V.3.1.1 Zalesňování nevyužívané zemědělské půdy V.3.1.2 Podpora mimoprodukčních funkcí lesů V.3.1.3 Přejít k přirozené druhové skladbě V.3.1.4 Investice do lesnické techniky
Vazba na SWOT analýzu:	F2S6 Existence příměstských lesů I plnění rekreační funkce F2S7 Vysoký podíl lesů v území MAS Lanškrounsko F2O7 Obnova přirozené druhové skladby lesů F2O8 Podpora neproduktivních funkcí lesů
Vazba na další opatření:	V.2.3 Péče o půdu V.1.1 Harmonická a ekologicky stabilní krajina III.1.1 Diversifikace drobného a středního podnikání III.1.2 Podpora drobných a středních podniků



MÍSTNÍ AKČNÍ SKUPINA LANŠKROUNSKO, Z.S.
Nám. J. M. Marků 12, 563 01 Lanškroun

4.2 Popis integrovaných a inovativních rysů strategie

MAS Lanškrounsko vznikla až na konci roku 2012, v území tedy dosud nedocházelo k rozvoji regionu metodou LEADER. Již samotné vytvoření strategie komunitně vedeného místního rozvoje je inovativním řešením a zároveň integrovaným nástrojem, který dosud v regionu chyběl.

Jednou ze základních myšlenek komunitně vedeného místního rozvoje je vzájemné propojení soukromého, neziskového a veřejného sektoru. K tomuto propojení došlo až vznikem místní akční skupiny, do té doby docházelo ke komunikaci mezi těmito sektory v území pouze ojediněle a nesystematicky. Některé problémy identifikované v rámci analýzy území mohly vzniknout právě nedostatečnou spoluprací jednotlivých sektorů. Typickým příkladem je stále se snižující zájem o technické vzdělávání přesto, že v regionu se nachází velký počet podniků zabývajících se průmyslovou výrobou. Střední průmyslová škola v Lanškrouně se potýká s nedostatkem studentů a přitom výrobní podniky mají problém s nedostatkem kvalifikovaných odborníků v regionu. Vhodným řešením by tak mohla být spolupráce těchto subjektů a druhých stupňů základních škol při popularizaci jednotlivých oborů. MAS se proto nyní bude snažit nastavit vhodné formy komunikace mezi jednotlivými sektory a bude podporovat realizaci integrovaných a inovativních projektů v území.

4.2.1 Integrované prvky

Integrované prvky v rámci realizace komunitně vedeného místního rozvoje lze rozdělit do dvou úrovní:

Integrované prvky na úrovni strategie

Již při tvorbě strategického dokumentu bylo dbáno na to, aby jednotlivé strategické cíle nebyly izolované, ale naopak provázané s cíli jiných klíčových oblastí. Jako příklad lze uvést strategický cíl klíčové oblasti I Obce Lanškrounska:

Dosáhnout takového vybavení obcí Lanškrounska, které přispěje ke stabilizaci osídlení v jednotlivých obcích regionu. Samotné vybavení obcí by nepřispělo ke stabilizaci obyvatelstva v obcích. Současně musí dojít k rozvoji sociálních služeb, vzdělávání, spolkového života, podnikání a dalších oblastí. Tak bude naplněn nejen strategický cíl klíčové oblasti I. Obce Lanškrounska, ale i II. Lidé Lanškrounska, III. Ekonomika a hospodářství, IV. Občanská společnost.

Obce budou disponovat širokým spektrem vybavení k provozování volnočasových a spolkových aktivit svých občanů, budou mít v přiměřeném a potřebném rozsahu základní infrastrukturu pro školství, zdravotní a sociální péči, případně pro služby zdravotnictví. Zde je opět nutné integrované řešení s dalšími klíčovými oblastmi, protože samotné zázemí pro



MÍSTNÍ AKČNÍ SKUPINA LANŠKROUNSKO, Z.S.

Nám. J. M. Marků 12, 563 01 Lanškroun

provozování jednotlivých činností či služeb nezajistí jejich kvalitní fungování. K tomu jsou potřeba vhodné lidské zdroje, dopravní obslužnost apod. *Technická infrastruktura včetně dopravní bude odpovídat požadavkům na současnou moderní infrastrukturu vybavenost obcí vzhledem k bezpečnosti obyvatel a k zachování kvality životního prostředí v obcích Lanškrounska.* Tato část strategického cíle přímo odkazuje na naplňování cílů klíčové oblasti V. životní prostředí, zemědělství a lesnictví.

Integrační prvky na úrovni projektů

Projekty koncových žadatelů

V průběhu přípravy strategie CLLD došlo k vytvoření zásobníku projektů v území. Z jednotlivých projektových záměrů je zřejmé, že spolupráce mezi jednotlivými subjekty v různých sektorech nebyla dosud v území MAS Lanškrounsko obvyklým nástrojem. Pouze několik projektových záměrů obsahovalo prvky integrace a spolupráce mezi jednotlivými sektory. O to více bude kladen důraz na integrační prvky při výběru projektů v rámci výzev MAS.

Příklady projektových záměrů vykazujících integrační prvky:

- Spolek zabývající se sportovními aktivitami, konkrétně vodními sporty, by rád zrealizoval společný projekt se základní školou, v rámci které by pro žáky této školy byly pořádány sportovní kurzy.
- Kynologický klub společně s psím útulkem zamýšlí rozšířit svoji činnost o spolupráci s handicapovanými skupinami obyvatel prostřednictvím aktivit v oblasti zvířecí terapie.
- Zájmový spolek zabývající se činností v krajině má k dispozici starý statek, v rámci kterého by chtěl zřídit komunitní centrum. Integrační prvky projektu spočívají v samotné podstatě činnosti komunitních center, kdy bude navázána spolupráce s poskytovateli sociálních služeb, místními výrobci apod.

Projekty MAS

Všechny projekty připravované místní akční skupinou budou vykazovat prvky integrace. Jako příklad uvádíme projekt spolupráce financovaný z PRV, které již nyní v průběhu přípravy strategie CLLD mají konkrétnější podobu:

- Regionální výuka – MAS Orlicko, DSO Lanškrounsko, Mikroregion Severolanškrounsko a školy z regionu Lanškrounska budou spolupracovat na vytvoření výukových materiálů pro regionální výuku. Ta dosud v území probíhala pouze v omezené míře z iniciativy jednotlivých škol, neexistuje zde žádná společná koncepce a regionální výuka není ani zařazena do školních vzdělávacích programů některých škol. Nízká identita občanů



MÍSTNÍ AKČNÍ SKUPINA LANŠKROUNSKO, Z.S.
Nám. J. M. Marků 12, 563 01 Lanškroun

s územím je přitom jedním z největších problémů vymezených v SCLLD. Tento projekt je proto typickým příkladem integrovaného řešení problému v území.

4.2.2 Inovativní rysy

Hlavním inovativním rysem je již vytvoření samotné strategie komunitně vedeného místního rozvoje. Dosud v území téměř neexistovaly žádné aktivity komunitního plánování. V průběhu přípravy došlo k oslovení širokého okruhu subjektů i občanů z území Lanškrounska a to ze všech oblastí lidské činnosti. Proběhla dotazníková šetření, setkání zájmových skupin a sběr projektových záměrů. Tím vznikla představa o problémech a potřebách v jednotlivých oblastech a úkolem MAS nyní bude pomocí vhodných inovativních a integrovaných řešení tyto potřeby naplnit.

Projekty koncových žadatelů

V rámci výzev MAS budou bodově zvýhodněny projekty, které vykazují inovační rysy. Jedním z inovačních rysů, který bude MAS u projektů hledat, jsou prvky integrace, protože, jak bylo uvedeno výše, integrace a spolupráce jsou faktory, které v území dosud chyběly. Dalším inovativním rysem, který by se měl v projektových záměrech objevovat, jsou územní specifika a z nich vyplývající specifické problémy, které byly identifikované během přípravy strategie. U investičních projektů budou zvýhodňována taková řešení, která zavádějí nové moderní technologie, které vedou k úsporám energií a zlepšení kvality životního prostředí.

Projekty MAS

Všechny projekty realizované místní akční skupinou jsou ve své podstatě inovativní, protože dosud v území neexistovala organizace zabývající se komplexně regionálním rozvojem. Témata projektů spolupráce i dalších projektů MAS se budou týkat výhradně oblastí, kterým se dosud v regionu nikdo nevěnoval, nebo byly tyto oblasti zanedbávány. MAS se bude snažit navrhnout inovativní řešení problémů, nové způsoby komunikace v území apod.



MÍSTNÍ AKČNÍ SKUPINA LANŠKROUNSKO, Z.S.
 Nám. J. M. Marků 12, 563 01 Lanškroun

4.3 Vazba na strategické dokumenty

Název dokumentu	Vlastník dokumentu	Rok vydání	Vazba dokumentu a SCLLD MAS Lanškrounsko	Odkaz na elektronickou verzi dokumentu
Dokumenty na úrovni EU				
Strategie EU 2020	EU	2010	Celý dokument SCLLD	http://ec.europa.eu/europe2020/index_cs.htm
Evropa 2020 - Strategie pro inteligentní a udržitelný růst podporující začlenění	Rada EU	2010	Celý dokument SCLLD	http://nsmascr.cz/podklady-pro-op/
Dokumenty na úrovni státu				
Dokument Bílá kniha – Cesta k jednotnému evropskému dopravnímu prostoru – nová evropská dopravní politika pro období 2012 – 2020 s výhledem do roku 2050	Ministerstvo dopravy	2012	I.2 Investice do technické infrastruktury I.3 Bezpečnost v obcích	www.mdcr.cz/NR/rdonlyres/05F0E9E7-D76B-4A36-84AE-.../DP.pdf
Národní strategie cyklistické dopravy 2004	Ministerstvo dopravy	2004	I.2 Investice do technické infrastruktury I.3 Bezpečnost v obcích	http://www.cyklostrategie.cz/
Dopravní politika pro období 2014 – 2020 s výhledem do roku 2050	Ministerstvo dopravy	2013	I.2 Investice do technické infrastruktury I.3 Bezpečnost v obcích	http://databazestrategie.cz/cz/md/strategie/dopravni-politika-cr-pro-obdobi-2014-2020-svyhledem-do-roku-2050



MÍSTNÍ AKČNÍ SKUPINA LANŠKROUNSKO, Z.S.

Nám. J.M. Marků 12, 563 01 Lanškroun

Strategie regionálního rozvoje 2014 – 2020 MMR	MMR	2013	Celý dokument SCLLD	http://www.mmr.cz/getmedia/08e2e8d8-4c18-4e15-a7e2-0fa481336016/SRR-2014-2020.pdf
Státní politika životního prostředí ČR 2012 – 2020	MŽP	2012	V.1 Zlepšování stavu životního prostředí	http://www.mzp.cz/C1257458002F0DC7/cz/statni_politika_zivotniho_prostredi/\$FILE/OEDNstatni_politika_zp-20130110.pdf
Koncepce ochrany obyvatelstva do roku 2020 s výhledem do roku 2030	Ministerstvo vnitra - HZS ČR	2013	I.3 Bezpečnost v obcích	http://www.vlada.cz/assets/ppov/brs/dokumenty/Koncepce-ochrany-obyvatelstva-2020-2030_1_.pdf
Koncepce podpory malých a středních podnikatelů na období let 2014–2020	Ministerstvo průmyslu a obchodu	2012	III.1 Podpora drobného a středního podnikání	http://www.mpo.cz/dokument119071.html
Strategie mezinárodní konkurenceschopnosti ČR pro období 2012-2020	Ministerstvo průmyslu a obchodu	2012	I.2 Investice do technické infrastruktury II.2 Zdravotnictví II.3 Vzdělávání Ekonomika a zaměstnanost	http://www.vlada.cz/assets/media-centrum/aktualne/Strategiemezinarodni-konkurenceschopnostiCeske-republiky.pdf



MÍSTNÍ AKČNÍ SKUPINA LANŠKROUNSKO, Z.S.
Nám. J. M. Marků 12, 563 01 Lanškroun

Koncepce státní politiky cestovního ruchu v ČR na období 2014 – 2020	MMR	2013	III.3 Rozvoj cestovního ruchu	http://www.mmr.cz/getmedia/dac4627c-c5d4-4344-8d38-f8de43cec24d/Koncepcestatni-politikycestovniho-ruchuv-CR-na-obdobi-2014-2020.pdf
Marketingová koncepce cestovního ruchu 2013-2020	CzechIt	2012	III.3 Rozvoj cestovního ruchu	http://www.czechtourism.cz/getmedia/fa20d069-2d8b-4d19-8591-b19083531b33/11_12_13_marketingova_strategie.pdf.asp
Strategie vzdělávací politiky České republiky do roku 2020	MŠMT	2014	II.3 Vzdělávání	http://databazestrategie.cz/cz/msmt/strategie/strategie-vzdelavacipolitiky-ceske-republiky-do-roku-2020
Strategie podpory využití potenciálu kulturního dědictví v kontextu politiky soudržnosti 2014+	Ministerstvo kultury	2013	IV.2 Zachování kulturního dědictví IV.3 Budování identity občanů s územím	http://dataplan.info/img_upload/7bdb1584e3b8a53d337518d988763f8d/strategie-podpory-vyuzitipotencialu-kulturnihodeditvi-2014-.pdf



MÍSTNÍ AKČNÍ SKUPINA LANŠKROUNSKO, Z.S.

Nám. J. M. Marků 12, 563 01 Lanškroun

Koncepce památkové péče v ČR 2011-2016	Ministerstvo kultury	2011	IV.2 Zachování kulturního dědictví	http://www.mkcr.cz/cz/kulturni-dedictvi/pamatkovy-fond/analyzy-koncepce-dokumenty/koncepce-pamatkove-pece-99649/
Státní kulturní politika na léta 2009–2014, s výhledem na roky 2015–2020	Ministerstvo kultury	2008	IV.2 Zachování kulturního dědictví IV.3 Budování identity občanů s územím	http://www.mkcr.cz/cz/kulturni-politika/aktualizace--statnikulturni-politiky-na-l-eta-2013--2014-svyhledem-na-roky-2015--2020-163804/
Koncepce politiky zaměstnanosti MPSV v horizontu do roku 2020	MPSV	2014	III.1 Podpora drobného a středního podnikání III.2 Začleňování znevýhodněných skupin na trh práce	http://www.komora.cz/propodnikani/legislativa-anormy/pripominkovanilegislativy/nove-materialy-kpripominkam/17-14-strategiepolitiky-zamestnanosti-do-roku-2020-t-28-3-2014.aspx
Strategie sociálního začleňování 2014-2020	MPSV	2014	II.1 Sociální služby III.2 Začleňování znevýhodněných skupin na trh práce	http://www.mpsv.cz/files/clanky/17082/strategie_soc_zaclenovani_2014-20.pdf



MÍSTNÍ AKČNÍ SKUPINA LANŠKROUNSKO, Z.S.

Nám. J. M. Marků 12, 563 01 Lanškroun

Analýza sociálně vyloučených lokalit v ČR	GAC	2015	II.1 Sociální služby Začleňování znevýhodněných skupin na trh práce	III.2	http://www.esfcr.cz/07-13/oplzz/analyza-socialnevylocenych-lokalit-v-cr-1?highlightWords=anal%C3%BDza+soci%C3%A1ln%C4%9B+vylo%C4%8Den%C3%BDch+lokalit
Strategie politiky zaměstnanosti do roku 2020	MPSV	2014	III.1 Podpora drobného a středního podnikání III.2 Začleňování znevýhodněných skupin na trh práce		https://portal.mpsv.cz/sz/politikazamest/strateg_zam_2020/strategiepz2020.pdf
Národní inovační strategie ČR 2012-2020	Ministerstvo průmyslu a obchodu	2011	III.1 Podpora drobného a středního podnikání		http://databazestrategie.cz/cz/mpo/strategie/narodni-inovacni-strategie-ceskerepubliky?typ=struktura
Dokumenty na úrovni kraje					
Zásady územního rozvoje Pardubického kraje	Pardubický kraj	2010	Celý dokument SCLLD		http://www.pardubickykraj.cz/zasady-uzemniho-rozvoje
Akční plán rozvoje sociálních služeb Pardubického kraje	Pardubický kraj	2013	II.1 Sociální služby, Začleňování znevýhodněných skupin na trh práce	III.2	http://www.pardubickykraj.cz/akcni-plan-rozvojesocialnich-sluzeb-pk



MÍSTNÍ AKČNÍ SKUPINA LANŠKROUNSKO, Z.S.
Nám. J.M. Marků 12, 563 01 Lanškroun

Dlouhodobý záměr vzdělávání a rozvoje vzdělávání soustavy v Pardubickém kraji (2012 - 2016)	Pardubický kraj	2012	II.3 Vzdělávání	www.pardubickykraj.cz/viewDocument.asp?document=2
Program rozvoje Pardubického kraje	Pardubický kraj	2011	Celý dokument SCLLD	http://www.pardubickykraj.cz/rozvoj-kraje
Střednědobý plán rozvoje sociálních služeb Pardubického kraje na období 2012 – 2015	Pardubický kraj	2011	II.1 Sociální služby, III.2 Začleňování znevýhodněných skupin na trh práce	http://www.pardubickykraj.cz/strednedoby-planrozvoje-socialnich-sluzeb-2012-2015
Koncepce zemědělské politiky a rozvoje venkova Pardubického kraje	Pardubický kraj	2004	V.2 Rozvoj udržitelného zemědělství	https://www.pardubickykraj.cz/koncepce-zemedelskepolitiky-a-rozvoje-venkova
Koncepce cyklo a in-line turistiky v Pardubickém kraji	Pardubický kraj	2015	I.3 Bezpečnost v obcích	https://www.pardubickykraj.cz/dokumenty-cestovnuruch
Strategie cestovního ruchu Pardubického kraje 2016 - 2020	Pardubický kraj	2015	III.3 Rozvoj cestovního ruchu	https://www.pardubickykraj.cz/dokumenty-cestovnuruch
Koncepce ochrany přírody Pardubického kraje (aktualizace 2012)	Pardubický kraj	2012	V.1 Zlepšování stavu životního prostředí	https://www.pardubickykraj.cz/aktualizovana-koncepceochrany-prirody/59281
Program rozvoje Pardubického kraje	Pardubický kraj	2011	Celý dokument SCLLD	http://www.pardubickykraj.cz/rozvoj-kraje



MÍSTNÍ AKČNÍ SKUPINA LANŠKROUNSKO, Z.S.

Nám. J.M. Marků 12, 563 01 Lanškroun

Koncepce protipovodňové ochrany Pardubického kraje	Pardubický kraj	2006	V.1 Zlepšování stavu životního prostředí	https://www.pardubickykraj.cz/koncepceprotipovodnove-ochrany
Program zlepšení kvality ovzduší Pardubického kraje	Pardubický kraj	2012	V.1 Zlepšování stavu životního prostředí	https://www.pardubickykraj.cz/program-zlepseni-kvalityovzdusi
Dokumenty na úrovni obce s rozšířenou působností				
Strategický plán Mikroregionu Lanškrounsko	DSO Lanškrounsko	2007	II.1 Sociální služby Ekonomika a zaměstnanost Zlepšování stavu životního prostředí	III. V.1 http://www.lanskroun.eu/VismoOnline_ActionScripts/File.ashx?id_org=7892&id_dokumenty=2808
Dokumenty na úrovni obcí				
Strategický plán rozvoje města Lanškroun 1. aktualizace	Město Lanškroun	2010	Celý dokument SCLLD	http://www.lanskroun.eu/VismoOnline_ActionScripts/File.ashx?id_org=7892&id_dokumenty=1434
Koncepce dopravy v Lanškrouně	Město Lanškroun	2010	I.3 Bezpečnost v obcích Investice do technické infrastruktury	I.2 http://www.lanskroun.eu/VismoOnline_ActionScripts/File.ashx?id_org=7892&id_dokumenty=1407
Koncepce kultury v Lanškrouně	Město Lanškroun	2011	IV.2 Zachování kulturního dědictví	http://www.lanskroun.eu/VismoOnline_ActionScripts/File.ashx?id_org=7892&id_dokumenty=1408



MÍSTNÍ AKČNÍ SKUPINA LANŠKROUNSKO, Z.S.
Nám. J. M. Marků 12, 563 01 Lanškroun

Plán a koncepce priorit v oboru zdravotnictví v Lanškrouně.	Město Lanškroun	2009	II.2 Zdravotnictví	http://www.lanskroun.eu/VismoOnline_ActionScripts/File.ashx?id_org=7892&id_dokumenty=1426
Plán rozvoje sociálních a souvisejících veřejných služeb ve městě Lanškroun	Město Lanškroun	2010	II.1 Sociální služby	http://www.lanskroun.eu/VismoOnline_ActionScripts/File.ashx?id_org=7892&id_dokumenty=1427
Strategické plány rozvoje obcí	Obce Lanškrounska		Celý dokument SCLLD	Webové stránky obcí
Územní plány obcí	Obce Lanškrounska		Celý dokument SCLLD	Webové stránky obcí



MÍSTNÍ AKČNÍ SKUPINA LANŠKROUNSKO, Z.S.
Nám. J. M. Marků 12, 563 01 Lanškroun

4.4 Akční plán

4.4.1 Programový rámec Integrovaného regionálního operačního programu

Vazba na specifické cíle a opatření SCLLD
<u>Specifický cíl I.3</u> Zvýšit bezpečnost v obcích investicemi v oblasti dopravy a modernizací majetku hasičských záchranných sborů <u>Opatření I.3.1</u> Zvýšení bezpečnosti dopravy
Název opatření
IROP 1 Zvýšení bezpečnosti dopravy
Vazba na specifický cíl IROP
Specifický cíl 1.2 Zvýšení podílu udržitelných forem dopravy Specifický cíl 4.1 Posílení komunitně vedeného místního rozvoje za účelem zvýšení kvality života ve venkovských oblastech a aktivizace místního potenciálu
Popis opatření
Cílem tohoto opatření je zvýšit bezpečnost dopravy v obcích vhodnými opatřeními ke zvýšení bezpečnosti chodců, cyklistů a dalších účastníků dopravy. Podporována budou komplexní řešení problémových míst s bezbariérovými prvky.
Typy projektů
<ul style="list-style-type: none">• Zvyšování bezpečnosti dopravy, např. bezbariérový přístup zastávek, zvuková a jiná signalizace pro nevidomé, přizpůsobení komunikací pro nemotorovou dopravu osobám s omezenou pohyblivostí.• Výstavba a modernizace cyklostezek v podobě stavebně upravených a dopravním značením vymezených komunikací, na kterých je vyloučená automobilová doprava.• Výstavba a modernizace cyklotras se zaměřením na podporu integrovaných řešení, např. cyklistické pruhy na komunikacích nebo víceúčelové pruhy. Součástí projektu může být budování doprovodné infrastruktury, např. stojanů na kola, úschoven kol, odpočívadel a dopravního značení. Doplňkově lze do projektu zařadit zeleň, např. zelené pásy a liniové výsadby u cyklostezek a cyklotras. Podpořeny mohou být cyklostezky a cyklotrasy sloužící k dopravě do zaměstnání, škol a za službami.
Příjemce podpory
obce; dobrovolné svazky obcí; organizace zřizované nebo zakládáné obcemi; organizace zřizované nebo zakládáné dobrovolnými svazky obcí
Minimální a maximální výše
MAS předpokládá stanovení limitů v rámci jednotlivých výzev.
Principy pro určení preferenčních kritérií
Princip velikosti projektu



MÍSTNÍ AKČNÍ SKUPINA LANŠKROUNSKO, Z.S.
Nám. J. M. Marků 12, 563 01 Lanškroun

Princip připravenosti projektu	
Princip umístění projektu	
Princip opakované podpory	
Konkrétní preferenční kritéria budou stanovena až ve výzvě MAS	
Výsledky	
Indikátory výsledku	
Kód NČI2014+	Název indikátoru
7 51 20	Podíl veřejné osobní dopravy na celkových výkonech v osobní dopravě
7 63 10	Podíl cyklistiky na přepravních výkonech
Indikátory výstupu	
Kód NČI2014+	Název indikátoru
7 50 01	Počet realizací vedoucích ke zvýšení bezpečnosti v dopravě

Vazba na specifické cíle a opatření SCLLD
Specifický cíl I.3 Zvýšit bezpečnost v obcích investicemi v oblasti dopravy a modernizací majetku hasičských záchranných sborů
Opatření I.3.2 Investice do vybavení hasičských záchranných sborů
Název opatření
IROP 2
Zvýšení připravenosti HZS k řešení a řízení rizik a katastrof
Vazba na specifický cíl IROP
Specifický cíl 1.3 Zvýšení připravenosti k řešení a řízení rizik a katastrof
Specifický cíl 4.1 Posílení komunitně vedeného místního rozvoje za účelem zvýšení kvality života ve venkovských oblastech a aktivizace místního potenciálu
Popis opatření
Cílem opatření je zvýšit vybavenost hasičských záchranných sborů úrovně II a III především pro boj s přírodními katastrofami způsobenými změnami klimatu. Území Lanškrounska bylo vymezeno jako exponované pro následující rizika: sucho, orkány a větrné smrště, sněhové srážky, masivní námrazy.
Typy projektů



MÍSTNÍ AKČNÍ SKUPINA LANŠKROUNSKO, Z. S.
Nám. J. M. Marků 12, 563 01 Lanškroun

- Stavební úpravy stanice základní složky IZS ve stávající dislokaci. Účelem je zvýšení odolnosti stanice vůči účinkům mimořádné události, aby složka IZS mohla plnit své úkoly v době mimořádné události. Realizovány budou stavební úpravy stávajícího objektu, v odůvodněných případech stavba nového objektu, a pořízení potřebného vybavení či technologií. Bude se jednat například o:
 - výstavbu nových garážových prostor s cílem řádného garážování techniky, uskladnění prostředků před povětrnostními vlivy a zajištění kontinuální připravenosti techniky a prostředků k nasazení
 - pořízení elektrocentrály pro zajištění náhradního zdroje elektrické energie pro nouzový provoz stanice
- Pořízení specializované techniky a věcných prostředků pro odstraňování důsledků nadprůměrných sněhových srážek a masivních námraz. Pořízena bude odpovídající technika a věcné prostředky, např. speciální dopravní prostředky a vybavení pro nouzové přežití.
- Pořízení specializované techniky a věcných prostředků určených pro výkon činností spojených s orkány a větrnými smrštěmi. Pořízena bude odpovídající technika a věcné prostředky, např. speciální dopravní prostředky, soupravy pro nouzové zastřešení obytných budov a statické zpevnění narušených částí budov.
- Pořízení specializované techniky a věcných prostředků určených pro výkon činností spojených s extrémním suchem. Pořízena bude odpovídající technika a věcné prostředky, např. mobilní kontejnerová elektrocentrála nebo lesní hasicí speciál.

Příjemci podpory

obce, které zřizují jednotky požární ochrany (§ 29 zákona č. 133/1985 Sb., o požární ochraně) – jednotky sboru dobrovolných hasičů kategorie II a III (podle přílohy zákona o požární ochraně)

Minimální a maximální výše

MAS předpokládá stanovení limitů v rámci jednotlivých výzev.

Principy pro určení preferenčních kritérií

Princip připravenosti projektu

Princip opakované podpory

Princip velikosti projektu

Konkrétní preferenční kritéria budou stanovena až ve výzvě MAS

Výsledky

Indikátory výsledku

Kód NČI2014+	Název indikátoru
5 75 20	Počet exponovaných území s nedostatečnou připraveností složek IZS

Indikátory výstupu

Kód NČI2014+	Název indikátoru
5 75 01	Počet nových a modernizovaných objektů sloužících složkám IZS



MÍSTNÍ AKČNÍ SKUPINA LANŠKROUNSKO, Z.S.
Nám. J. M. Marků 12, 563 01 Lanškroun

5 70 01	Počet nové techniky a věcných prostředků složek IZS
---------	---

Vazba na specifické cíle a opatření SCLLD
I.1 Zlepšit občanskou vybavenost v obcích Lanškrounska poskytující kromě základních služeb rozmanité možnosti v oblasti sportu a kultury IV.1 Podpořit stávající spolkovou činnost a umožnit vznik nových spolků s cílem rozšíření možností aktivního života v obcích Lanškrounska III.2 Pomocí vhodných opatření umožnit znevýhodněným skupinám obyvatel začlenění na trh práce
Název opatření
IROP3 Komunitní centra
Vazba na specifický cíl IROP
Specifický cíl 2.1 Zvýšení kvality a dostupnosti služeb vedoucí k sociální inkluzi Specifický cíl 4.1 Posílení komunitně vedeného místního rozvoje za účelem zvýšení kvality života ve venkovských oblastech a aktivizace místního potenciálu
Popis opatření
V rámci tohoto opatření bude podporováno zřízení komunitních center v obcích Lanškrounska za účelem sociálního začleňování znevýhodněných skupin obyvatel a posílení komunitního života v obcích.
Typy projektů
<ul style="list-style-type: none">• Veřejná víceúčelová zařízení, ve kterých se setkávají členové komunity za účelem realizace sociálních, vzdělávacích, kulturních a rekreačních aktivit s cílem zlepšit sociální situaci těchto jednotlivců a komunity jako celku.• Stavby, stavební úpravy, pořízení vybavení a případné související úpravy venkovního prostoru (zeleň, parková úprava) za účelem vytvoření prostoru pro setkávání členů komunit ohrožených sociálním vyloučením.• Jako doplňková aktivita bude podporováno zahrnutí zeleně v okolí budov a na budovách, např. zelené zdi a střechy, aleje, hřiště a parky do realizovaných projektů.
Příjemci podpory
nestátní neziskové organizace; obce; organizace zřizované nebo zakládáné obcemi; dobrovolné svazky obcí; organizace zřizované nebo zakládáné dobrovolnými svazky obcí; církve; církevní organizace
Minimální a maximální výše
MAS předpokládá stanovení limitů v rámci jednotlivých výzev.
Principy pro určení preferenčních kritérií
Princip umístění projektu Princip opakované podpory Princip velikosti projektu



MÍSTNÍ AKČNÍ SKUPINA LANŠKROUNSKO, Z.S.
Nám. J. M. Marků 12, 563 01 Lanškroun

Princip cílových skupin Princip integrovaného řešení	
Konkrétní preferenční kritéria budou stanovena až ve výzvě MAS	
Výsledky	
Indikátory výsledku	
Kód NČI2014+	Název indikátoru
6 75 10	Kapacita služeb a sociální práce
Indikátory výstupu	
Kód NČI2014+	Název indikátoru
5 54 01	Počet podpořených zázemí pro služby a sociální práci

Vazba na specifické cíle a opatření SCLLD
I.1 Zlepšit občanskou vybavenost v obcích Lanškrounska poskytující kromě základních služeb rozmanité možnosti v oblasti sportu a kultury II.3 Poskytovat kvalitní a dostupné formální, neformální i zájmové vzdělávání reflektující specifické potřeby regionu. II.3.1 Rozvoj v oblasti formálního vzdělávání III.2 Pomocí vhodných opatření umožnit znevýhodněným skupinám obyvatel začlenění na trh práce III.2.2 Prorodinná opatření IV.1 Podpořit stávající spolkovou činnost a umožnit vznik nových spolků s cílem rozšíření možností aktivního života v obcích Lanškrounska
Název opatření
IROP4 Rozvoj předškolního vzdělávání
Vazba na specifický cíl IROP
Specifický cíl 2.4 Zvýšení kvality a dostupnosti infrastruktury pro vzdělávání a celoživotní učení Specifický cíl 4.1 Posílení komunitně vedeného místního rozvoje za účelem zvýšení kvality života ve venkovských oblastech a aktivizace místního potenciálu
Popis opatření
Cílem opatření je zkvalitnit a doplnit možnosti vzdělávání dětí předškolního věku. Budou podporovány jak klasické mateřské školy, tak dětské skupiny a také zařízení pro děti do 3 let. Důvodem implementace tohoto opatření je nedostatečná kapacita mateřských škol v území a absence zařízení pro děti do 3 let.



MÍSTNÍ AKČNÍ SKUPINA LANŠKROUNSKO, Z.S.
Nám. J. M. Marků 12, 563 01 Lanškroun

Typy projektů	
<ul style="list-style-type: none">• Stavby a stavební práce spojené s výstavbou nové infrastruktury, včetně vybudování přípojky pro přivedení inženýrských sítí• Rekonstrukce a stavební úpravy stávající infrastruktury, včetně zabezpečení bezbariérovosti dle vyhlášky č. 398/2009 Sb.,• Nákup budov, pořízení vybavení budov a učeben• Podpora sociální inkluze prostřednictvím stavebních úprav budov, učeben a venkovních prostor, pořízení vybavení, kompenzačních pomůcek a kompenzačního vybavení, nezbytných pro zajištění rovného přístupu ke vzdělávání sociálně vyloučeným osobám. <p>Součástí projektu na stavbu či stavební úpravy infrastruktury mohou být úpravy venkovního prostranství (zeleň, herní prvky).</p>	
Příjemci podpory	
nestátní neziskové organizace; zařízení péče o děti do 3 let; školy a školská zařízení v oblasti předškolního vzdělávání; další subjekty podílející se na realizaci vzdělávacích aktivit; obce; organizace zřizované nebo zakládáné obcemi;	
Minimální a maximální výše	
MAS předpokládá stanovení limitů v rámci jednotlivých výzev.	
Principy pro určení preferenčních kritérií	
Princip věkové kategorie Princip podpory sociální inkluze Princip velikosti projektu Princip opakované podpory Princip umístění projektu Princip inovativnosti projektu Princip integrovaného přístupu Princip připravenosti projektu	
Konkrétní preferenční kritéria budou stanovena až ve výzvě MAS	
Výsledky	
Indikátory výsledku	
Kód NČI2014+	Název indikátoru
5 00 20	Podíl tříletých dětí umístěných v předškolním zařízení
Indikátory výstupu	
Kód NČI2014+	Název indikátoru
5 00 00	Počet podpořených vzdělávacích zařízení
5 00 01	Kapacita podporovaných zařízení péče o děti nebo vzdělávacích zařízení



MÍSTNÍ AKČNÍ SKUPINA LANŠKROUNSKO, Z.S.
Nám. J. M. Marků 12, 563 01 Lanškroun

Vazba na specifické cíle a opatření SCLLD
I.1 Zlepšit občanskou vybavenost v obcích Lanškrounska poskytující kromě základních služeb rozmanité možnosti v oblasti sportu a kultury II.3 Poskytovat kvalitní a dostupné formální, neformální i zájmové vzdělávání reflektující specifické potřeby regionu. II.3.1 Rozvoj v oblasti formálního vzdělávání
Název opatření
IROP5
Investice v oblasti základního a středního vzdělávání
Vazba na specifický cíl IROP
Specifický cíl 2.4 Zvýšení kvality a dostupnosti infrastruktury pro vzdělávání a celoživotní učení Specifický cíl 4.1 Posílení komunitně vedeného místního rozvoje za účelem zvýšení kvality života ve venkovských oblastech a aktivizace místního potenciálu
Popis opatření
Smyslem opatření je modernizací a doplněním vybavení základních a středních škol v regionu zvýšit jejich atraktivitu a konkurenceschopnost. Cílem je zachovat stávající síť základních škol v obcích Lanškrounska a zlepšit úroveň středního odborného vzdělávání v regionu.
Typy projektů
<ul style="list-style-type: none">• Stavby a stavební práce spojené s výstavbou nové infrastruktury, včetně vybudování přípojky pro přivedení inženýrských sítí• rekonstrukce a stavební úpravy stávající infrastruktury, včetně zabezpečení bezbariérovosti dle vyhlášky č. 398/2009 Sb.,• Nákup budov, pořízení vybavení budov a učeben• Podpora sociální inkluze prostřednictvím stavebních úprav budov a učeben, školních poradenských pracovišť, pořízení vybavení a kompenzačních pomůcek a kompenzačního vybavení pro děti se SVP, nezbytných pro zajištění rovného přístupu ke vzdělávání sociálně vyloučeným osobám.• Zajištění vnitřní konektivity škol a připojení k internetu <p>Součástí projektu na stavbu či stavební úpravy infrastruktury mohou být úpravy venkovního prostranství (zeleň, herní prvky).</p>
Příjemci podpory
školy a školská zařízení v oblasti základního a středního vzdělávání; obce; organizace zřizované nebo zakládávané obcemi;
Minimální a maximální výše
MAS předpokládá stanovení limitů v rámci jednotlivých výzev.
Principy pro určení preferenčních kritérií
Princip velikosti školy Princip podpory sociální inkluze



MÍSTNÍ AKČNÍ SKUPINA LANŠKROUNSKO, Z.S.
Nám. J. M. Marků 12, 563 01 Lanškroun

Princip velikosti projektu
Princip klíčových kompetencí
Princip opakované podpory
Princip umístění projektu
Princip připravenosti projektu
Princip inovativnosti projektu
Princip integrovaného přístupu

Konkrétní preferenční kritéria budou stanovena až ve výzvě MAS

Výsledky

Indikátory výsledku

Kód NČI2014+	Název indikátoru
5 00 30	Podíl osob předčasně opouštějících vzdělávací systém

Indikátory výstupu

Kód NČI2014+	Název indikátoru
5 00 00	Počet podpořených vzdělávacích zařízení
5 00 01	Kapacita podporovaných zařízení péče o děti nebo vzdělávacích zařízení

Vazba na specifické cíle a opatření SCLLD

I.1 Zlepšit občanskou vybavenost v obcích Lanškrounska poskytující kromě základních služeb rozmanité možnosti v oblasti sportu a kultury
II.3 Poskytovat kvalitní a dostupné formální, neformální i zájmové vzdělávání reflektující specifické potřeby regionu.
II.3.1 Rozvoj v oblasti formálního vzdělávání
IV.1 Podpořit stávající spolkovou činnost a umožnit vznik nových spolků s cílem rozšíření možností aktivního života v obcích Lanškrounska
IV.1.1 Podpora vzniku spolků v obcích
IV.1.2 Podpora stávajících spolků

Název opatření

IROP6

Rozvoj neformálního a zájmového vzdělávání

Vazba na specifický cíl IROP

Specifický cíl 2.4 Zvýšení kvality a dostupnosti infrastruktury pro vzdělávání a celoživotní učení
Specifický cíl 4.1 Posílení komunitně vedeného místního rozvoje za účelem zvýšení kvality života ve venkovských oblastech a aktivizace místního potenciálu



MÍSTNÍ AKČNÍ SKUPINA LANŠKROUNSKO, Z.S.
Nám. J. M. Marků 12, 563 01 Lanškroun

Popis opatření	
Cílem opatření je podpořit činnost organizací pro neformální a zájmové vzdělávání a tím oživit spolkový život v obcích Lanškrounska. Spolková činnost se v současné době odehrává především ve městě Lanškroun. V obcích svoji činnost provozují převážně jenom sbory dobrovolných hasičů a myslivecké spolky.	
Typy projektů	
<ul style="list-style-type: none">• Stavby a stavební práce spojené s výstavbou nové infrastruktury, včetně vybudování přípojky pro přivedení inženýrských sítí• Rekonstrukce a stavební úpravy stávající infrastruktury, včetně zabezpečení bezbariérovosti dle vyhlášky č. 398/2009 Sb.• Pořízení vybavení pro činnost spolků	
Příjemci podpory	
nestátní neziskové organizace; školy a školská zařízení v oblasti předškolního, základního a středního vzdělávání; obce; organizace zřizované nebo zakládané obcemi; církve; církevní organizace	
Minimální a maximální výše	
MAS předpokládá stanovení limitů v rámci jednotlivých výzev.	
Principy pro určení preferenčních kritérií	
Princip velikosti projektu Princip umístění projektu Princip opakované podpory Princip připravenosti projektu Princip cílových skupin Princip klíčových kompetencí	
Konkrétní preferenční kritéria budou stanovena až ve výzvě MAS	
Výsledky	
Indikátory výsledku	
Kód NČI2014+	Název indikátoru
5 00 30	Podíl osob předčasně opouštějících vzdělávací systém
Indikátory výstupu	
Kód NČI2014+	Název indikátoru
5 00 00	Počet podpořených vzdělávacích zařízení
5 00 01	Kapacita podporovaných zařízení péče o děti nebo vzdělávacích zařízení



MÍSTNÍ AKČNÍ SKUPINA LANŠKROUNSKO, Z.S.
Nám. J. M. Marků 12, 563 01 Lanškroun

4.4.2 Programový rámec Programu pro rozvoj venkova

Název Fiche	
PRV1	
Investice do zemědělských podniků	
Vazba na článek Nařízení PRV	
Článek 17, odstavec 1., písmeno a) Investice do zemědělských podniků	
Vymezení Fiche	
<p><u>Stručný popis fiche:</u> Předmětem fiche jsou investice do technologií, zařízení a strojů podniků a živnostníků působících v zemědělství. Cílem je zvýšit jejich ekonomickou stabilitu a konkurenceschopnost a tím podpořit udržení a rozvoj zemědělství v regionu. Podpora bude zaměřena na trvale udržitelné formy zemědělství.</p>	
Vazba na cíle SCLLD	
<p>Specifický cíl V.2 Zamezit dalšímu úbytku zemědělských subjektů, udržet příznivý poměr mezi rostlinnou a živočišnou výrobou a zvýšit podíl ekologického zemědělství v regionu</p> <p>Opatření V.2.1 Investice do zemědělských podniků</p> <p>Opatření V.2.2 Podpora zemědělského podnikání</p>	
Oblasti podpory	
<ul style="list-style-type: none"> • Výstavba nebo rekonstrukce zařízení pro skladování produktů rostlinné výroby včetně technologických zařízení • Výstavba nebo modernizace zařízení pro pěstování plodin (skleníky, foliovníky apod.) • Nákup mobilních strojů pro rostlinnou výrobu • Pořízení peletovacích zařízení pro vlastní spotřebu • Investice do staveb, strojů a technologií souvisejících se školkařskou produkcí • Výstavba nebo rekonstrukce staveb pro ustájení nebo chov zvířat • Pořízení moderních technologií pro chov zvířat • Nákup mobilních strojů pro živočišnou výrobu • Výstavba nebo rekonstrukce staveb pro uskladnění krmiv, steliv apod. 	
Definice příjemce dotace	
Zemědělský podnikatel	
Výše způsobilých výdajů	
Min.	Max.
50 tis. Kč	5 mil. Kč
Preferenční kritéria	
<p>Princip podpory zaměstnanosti</p> <p>Princip velikosti podniku</p> <p>Princip podpory ekologického zemědělství</p> <p>Princip doby trvání podnikání</p>	



MÍSTNÍ AKČNÍ SKUPINA LANŠKROUNSKO, Z.S.
Nám. J. M. Marků 12, 563 01 Lanškroun

Princip podpory živočišné výroby Princip velikosti projektu Princip inovativnosti projektu				
Konkrétní preferenční kritéria budou stanovena až ve výzvě MAS				
Indikátory výstupů				
číslo	Název	Výchozí stav	Hodnota pro mid-term	Cílový stav
9 30 71	Počet podpořených podniků/příjemců	0	5	10
Indikátory výsledků				
číslo	Název	Výchozí stav	Hodnota pro mid-term	Cílový stav
9 48 00	Pracovní místa vytvořená v rámci podpořených projektů (Leader)	0	1	1

Název Fiche
PRV2
Uvádění lokálních zemědělských produktů na trh
Vazba na článek Nařízení PRV
Článek 17, odstavec 1., písmeno b) Zpracování a uvádění na trh zemědělských produktů
Vymezení Fiche
Cílem fiche je podpora uvádění lokálních zemědělských produktů na trh, zvyšování kvality a podpora marketingu těchto produktů.
Vazba na cíle SCLLD
Specifický cíl V.2 Zamezit dalšímu úbytku zemědělských subjektů, udržet příznivý poměr mezi rostlinnou a živočišnou výrobou a zvýšit podíl ekologického zemědělství v regionu Opatření V.2.1 Investice do zemědělských podniků Opatření V.2.2 Podpora zemědělského podnikání
Oblasti podpory
<ul style="list-style-type: none">• Výstavba nebo rekonstrukce budov včetně nezbytných manipulačních ploch• Pořízení strojů, nástrojů a zařízení pro zpracování zemědělských produktů, finální úpravu, balení, značení výrobků (včetně technologií souvisejících s dohledatelností produktů)• Investice související se skladováním zpracovávané suroviny, výrobků a druhotných surovin vznikajících při zpracování• Investice vedoucí ke zvyšování a monitorování kvality produktů



MÍSTNÍ AKČNÍ SKUPINA LANŠKROUNSKO, Z.S.
Nám. J. M. Marků 12, 563 01 Lanškroun

- Investice související s uváděním zemědělských a potravinářských produktů na trh (včetně investic do marketingu)
- Investice do zařízení na čištění odpadních vod ve zpracovatelském provozu.

Definice příjemce dotace

Zemědělský podnikatel, výrobce potravin, výrobce krmiv nebo jiné subjekty aktivní ve zpracování, uvádění na trh a vývoji zemědělských produktů uvedených v příloze I Smlouvy o fungování EU jako vstupní produkt.

Výše způsobilých výdajů

Min.	Max.
50 tis. Kč	5 mil. Kč

Preferenční kritéria

Princip podpory zaměstnanosti
 Princip krátkých dodavatelských řetězců
 Princip spolupráce

Konkrétní preferenční kritéria budou stanovena až ve výzvě MAS

Indikátory výstupů

číslo	Název	Výchozí stav	Hodnota pro mid-term	Cílový stav
93071	Počet podpořených podniků/příjemců	0	1	2

Indikátory výsledků

číslo	Název	Výchozí stav	Hodnota pro mid-term	Cílový stav
94800	Pracovní místa vytvořená v rámci podpořených projektů (Leader)	0	1	1

Název Fiche

PRV3

Rozvoj a diversifikace drobného podnikání v regionu

Vazba na článek Nařízení PRV

Článek 19, odstavec 1., písmeno b)
 Podpora investic na založení nebo rozvoj nezemědělských činností

Vymezení Fiche



MÍSTNÍ AKČNÍ SKUPINA LANŠKROUNSKO, Z.S.
Nám. J. M. Marků 12, 563 01 Lanškroun

V rámci fiche budou podporovány investice drobných živnostníků, mikropodniků a malých podniků různého zaměření. Cílem je zvýšit konkurenceschopnost a diversifikovat drobné podnikání v regionu jako důležitou alternativu k působení velkých průmyslových podniků. Dalším cílem bude podpořit projekty vedoucí k rozvoji turistického ruchu formou venkovské turistiky. Bude podporována agroturistika, jako vhodný způsob diversifikace zemědělské činnosti, ale i projekty dalších subjektů splňující principy venkovské turistiky.

Vazba na cíle SCLLD

Specifický cíl III.1 Podpořit stávající malé a střední podniky a umožnit vznik nových za účelem diversifikace drobného a středního podnikání v regionu
Opatření III.3.1 Investice do založení a rozvoje malých a středních podniků
Specifický cíl III.3 Rozšířit infrastrukturu v oblasti turistického ruchu, zvýšit návštěvnost a povědomí o regionu Lanškrounska
Opatření III.3.1 Investice do turistické infrastruktury
Opatření III.3.2 Posílení prezentace regionu

Oblasti podpory

- Výstavba nebo rekonstrukce provozoven
- Nákup nebo modernizace strojů a technologických zařízení
- Další související investice vedoucí ke zvýšení konkurenceschopnosti podniku

Definice příjemce dotace

Zemědělský podnikatel, podnikající fyzické osoby, mikropodniky, malé podniky

Výše způsobilých výdajů

Min.	Max.
50 tis. Kč	5 mil. Kč

Preferenční kritéria

Princip podpory zaměstnanosti
Princip velikosti podniku
Princip doby trvání podnikání
Princip diversifikace podnikatelských aktivit v regionu
Princip velikosti projektu
Princip rozšíření nabídky cestovního ruchu v regionu

Konkrétní preferenční kritéria budou stanovena až ve výzvě MAS

Indikátory výstupů

číslo	Název	Výchozí stav	Hodnota pro mid-term	Cílový stav
93071	Počet podpořených podniků/příjemců	0	5	9

Indikátory výsledků

číslo	Název	Výchozí stav	Hodnota pro mid-term	Cílový stav
-------	-------	--------------	----------------------	-------------



MÍSTNÍ AKČNÍ SKUPINA LANŠKROUNSKO, Z.S.
Nám. J. M. Marků 12, 563 01 Lanškroun

94800	Pracovní místa vytvořená v rámci podpořených projektů (Leader)	0	1	1
-------	--	---	---	---

Název Fiche	
PRV4	
Podpora neproduktivních funkcí lesů	
Vazba na článek Nařízení PRV	
Článek 25 Neproduktivní investice v lesích	
Vymezení Fiche	
Předmětem fiche je rozvoj neproduktivních funkcí lesa s cílem vhodnou formou zvýšit návštěvnost lesů a chráněných území a tím zlepšit povědomí o oblasti lesnictví a ochrany přírody.	
Vazba na cíle SCLLD	
Specifický cíl III.3 Rozšířit infrastrukturu v oblasti turistického ruchu, zvýšit návštěvnost a povědomí o regionu Lanškrounska Opatření III.3.1 Investice do turistické infrastruktury Specifický cíl V.3 Podpořit šetrné a přírodě blízké hospodaření v lesích Opatření V.3.1 Podpora rozvoje přírodě blízkého lesnictví	
Oblasti podpory	
značení, výstavba a rekonstrukce stezek pro turisty (do šíře 2 m) značení významných přírodních prvků výstavba herních a naučných prvků, fitness prvků zřizování odpočinkových stanovišť, přístřešků, informačních tabulí, závor, zařízení k odkládání odpadků opatření k zajištění bezpečnosti návštěvníků lesa, např. mostky, lávky, zábradlí, stupně	
Definice příjemce dotace	
Soukromí a veřejní držitelé lesů a jiné soukromoprávní a veřejnoprávní subjekty a jejich sdružení.	
Výše způsobilých výdajů	
Min.	Max.
50 tis. Kč	5 mil. Kč
Preferenční kritéria	
Princip zvyšování povědomí o neproduktivních funkcích lesů Princip rozvoje cestovního ruchu v regionu	
Konkrétní preferenční kritéria budou stanovena až ve výzvě MAS	
Indikátory výstupů	



MÍSTNÍ AKČNÍ SKUPINA LANŠKROUNSKO, Z.S.
Nám. J. M. Marků 12, 563 01 Lanškroun

číslo	Název	Výchozí stav	Hodnota pro mid-term	Cílový stav
9 30 01	Celková plocha (ha)	0		
9 27 02	Počet podpořených operací (akcí)	0	2	3
Indikátory výsledků				
číslo	Název	Výchozí stav	Hodnota pro mid-term	Cílový stav

Název Fiche
PRV5
Investice v oblasti lesního hospodářství a zpracování dřeva
Vazba na článek Nařízení PRV
Článek 26 Investice do lesnických technologií a zpracování lesnických produktů, jejich mobilizace a uvádění na trh
Vymezení Fiche
Fiche je směřována na investice v oblasti lesnictví a dřevozpracujícího průmyslu. Podporován bude nákup strojů a technologických zařízení i stavební činnosti.
Vazba na cíle SCLLD
Specifický cíl V.3 Podpořit šetrné a přírodě blízké hospodaření v lesích Opatření V.3.1 Podpora rozvoje přírodě blízkého lesnictví Specifický cíl III.1 Podpořit stávající malé a střední podniky a umožnit vznik nových za účelem diversifikace drobného a středního podnikání v regionu Opatření III.3.1 Investice do založení a rozvoje malých a středních podniků
Oblasti podpory
Pořízení strojů a technologií určených pro hospodaření na lesních pozemcích (stroje a technologie pro obnovu, výchovu a těžbu lesních porostů včetně přibližování, stroje ke zpracování potěžeby zbytků, stroje pro přípravu půdy před zalesněním, stroje, technologie a zařízení pro lesní školkařskou činnost) Výstavby či modernizace dřevozpracujících provozoven včetně technologického vybavení Zpracování dřeva do fáze před průmyslovým zpracováním (výroba řeziva a dalších polotovarů)
Definice příjemce dotace
Soukromí držitelé lesů, obce, svazky obcí a malé a střední podniky zaměřené na investice, které zvyšují lesnický potenciál nebo souvisejí se zpracováním, mobilizací lesnických produktů a jejich uváděním na trh.
Výše způsobilých výdajů



MÍSTNÍ AKČNÍ SKUPINA LANŠKROUNSKO, Z.S.
Nám. J. M. Marků 12, 563 01 Lanškroun

Min.		Max.		
50 tis. Kč		5 mil. Kč		
Preferenční kritéria				
Princip podpory zaměstnanosti Princip velikosti projektu Princip velikosti plochy lesa Princip podpory přírodě blízkého hospodaření				
Konkrétní preferenční kritéria budou stanovena až ve výzvě MAS				
Indikátory výstupů				
číslo	Název	Výchozí stav	Hodnota pro mid-term	Cílový stav
9 30 71	Počet podpořených podniků/příjemců	0	2	5
Indikátory výsledků				
číslo	Název	Výchozí stav	Hodnota pro mid-term	Cílový stav
9 48 00	Pracovní místa vytvořená v rámci podpořených projektů (Leader)	0	1	1

Název Fiche
PRV6
Projekty spolupráce
Vazba na článek Nařízení PRV
Článek 44 Činnosti spolupráce v rámci iniciativy LEADER
Vymezení Fiche
Předmětem fiche jsou projekty realizované s ostatními místními akčními skupinami, popř. dalšími vhodnými subjekty z České republiky
Vazba na cíle SCLLD
Specifický cíl IV.3 Zvýšit identitu občanů s územím Lanškrounska Specifický cíl II.3 Poskytovat kvalitní a dostupné formální, neformální i zájmové vzdělávání reflektující specifické potřeby regionu. Specifický cíl III.3 Rozšířit infrastrukturu v oblasti turistického ruchu, zvýšit návštěvnost a povědomí o regionu Lanškrounska
Oblasti podpory
Projekty vedoucí k posilování identity občanů s územím Podpora turistického ruchu, rozvoj infocenter Založení regionálního značení Regionální výuka



MÍSTNÍ AKČNÍ SKUPINA LANŠKROUNSKO, Z.S.
Nám. J. M. Marků 12, 563 01 Lanškroun

Podpora technického vzdělávání v regionu Spolupráce středních zemědělských škol Pardubického kraje Digitalizace kronik a regionálních materiálů Mapování starých ovocných sadů	
Definice příjemce dotace	
Místní akční skupina	
Výše způsobilých výdajů	
Min.	Max.
50 tis. Kč	5 mil. Kč



MÍSTNÍ AKČNÍ SKUPINA LANŠKROUNSKO, Z.S.
Nám. J. M. Marků 12, 563 01 Lanškroun

4.4.3 Programový rámec Operačního programu zaměstnanost

Opatření OPZ1 Podpora sociálního začleňování osob ohrožených sociálním vyloučením

1) Specifický cíl SCLLD

II.1 Poskytovat dostupné a kvalitní sociální služby (ambulantní, terénní i pobytové) pro všechny dotčené skupiny obyvatel

III.2 Pomocí vhodných opatření umožnit znevýhodněným skupinám obyvatel začlenění na trh práce

1.1) Opatření SCLLD

II.1.2 Podpora sociálního začleňování

III.2.1 Zaměstnanost osob ohrožených sociálním vyloučením

A) Popis vazby opatření na specifický cíl 2.3.1 OPZ

Opatření řeší problém sociálního začleňování osob sociálně vyloučených či sociálním vyloučením ohrožených prostřednictvím aktivit zaměřených na prevenci sociálního vyloučení osob, služeb poskytovaných terénní a ambulantní formou.

B) Popis cíle opatření

Cílem opatření je zajistit dostatečnou kapacitu, návaznost a komplexnost služeb v oblasti sociálního začleňování včetně preventivních opatření.

C) Popis provázanosti navrhovaných opatření, a to včetně provázanosti na ostatní operační programy

Vazba na další opatření CLLD:

II.1.1 Rozvoj sociálních služeb

III.2.1 Zaměstnanost osob ohrožených sociálním vyloučením

IV.1.3 Rozvoj dobrovolnictví

Vazba na další OP:

IROP SC 2.1 - Zvýšení kvality a dostupnosti služeb vedoucích k sociální inkluzi

D) Priorizace navrhovaných opatření

a) opatření financovaná z alokované částky

E) Časový harmonogram realizace opatření ve vazbě na finanční plán

1/2017 – 12/2021



MÍSTNÍ AKČNÍ SKUPINA LANŠKROUNSKO, Z.S.
Nám. J. M. Marků 12, 563 01 Lanškroun

F) Popis možných zaměření projektů

1. Skupina aktivit A (dle Informace č.2 ŘO OPZ)

- Odborné sociální poradenství
- Terénní programy
- Sociálně aktivizační služby pro rodiny s dětmi
- Raná péče
- Kontaktní centra
- Nízkoprahová zařízení pro děti a mládež
- Sociální rehabilitace
- Sociálně terapeutické dílny
- Služby následné péče
- Podpora samostatného bydlení
- Osobní asistence
- Odlehčovací služby

2. Skupina aktivit B (dle Informace č.2 ŘO OPZ)

- Podpora komunitní sociální práce a komunitních center jako prostředků sociálního začleňování nebo prevence sociálního vyloučení

3. Skupina aktivit C (dle Informace č.2 ŘO OPZ)

- Podpora prevence a řešení problémů v sociálně vyloučených lokalitách

G) Podporované cílové skupiny

- Osoby sociálně vyloučené a osoby sociálním vyloučením ohrožené
- Osoby se zdravotním postižením (včetně duševního onemocnění)
- Osoby s kombinovanými diagnózami
- Osoby žijící v sociálně vyloučených lokalitách
- Národnostní menšiny
- Imigranti a azylanti
- Bezdomovci a osoby žijící v nevyhovujícím nebo nejistém ubytování
- Oběti trestné činnosti
- Osoby pečující o malé děti
- Osoby pečující o jiné závislé osoby
- Rodiče samoživitelé
- Osoby dlouhodobě či opakovaně nezaměstnané
- Osoby ohrožené předlužeností



MÍSTNÍ AKČNÍ SKUPINA LANŠKROUNSKO, Z.S.
Nám. J. M. Marků 12, 563 01 Lanškroun

- Osoby ohrožené domácím násilím a závislostmi
- Osoby v nebo po výkonu trestu
- Osoby opouštějící institucionální zařízení
- Ohrožené osoby do 18 let věku
- Osoby ohrožené vícenásobnými riziky
- Osoby ohrožené specifickými zdravotními riziky
- Poskytovatelé a zadavatelé sociálních služeb, služeb pro rodiny a děti a dalších služeb na podporu sociálního začleňování
- Pracovníci v sociálních a zdravotních službách
- Neformální pečovatelé

H) Typy příjemců podpory

Poskytovatelé sociálních služeb 297 registrovaní dle zákona č. 108/2006 Sb., o sociálních službách, Nestátní neziskové organizace, Organizace zřizované obcemi / kraji působící v sociální oblasti

I) Absorpční kapacita MAS

Na území MAS Lanškrounsko působí celkem 10 poskytovatelů registrovaných sociálních služeb. Některá mají sídlo přímo v území, některá jinde v rámci okresu Ústí nad Orlicí. Dále zde aktivně působí 2 mateřská centra. Dalšími možnými žadateli jsou 2 speciální základní školy působící v Lanškrouně a římskokatolická církev.

J) Vliv opatření na naplňování horizontálních témat OPZ

Udržitelný rozvoj – neutrální

Rovné příležitosti a nediskriminace - pozitivní

Rovnost žen a mužů – neutrální

K) Principy pro určení preferenčních kritérií

Princip podpory zaměstnanosti

Princip rozšíření spektra poskytovaných služeb v území

Princip spektra cílových skupin

Princip spektra poskytovaných soc. služeb



MÍSTNÍ AKČNÍ SKUPINA LANŠKROUNSKO, Z.S.
Nám. J. M. Marků 12, 563 01 Lanškroun

Opatření OP22 Sociální podnikání

2.1) Specifický cíl SCLLD

III.1 Podpořit stávající malé a střední podniky a umožnit vznik nových za účelem diversifikace drobného a středního podnikání v regionu

III.2 Pomocí vhodných opatření umožnit znevýhodněným skupinám obyvatel začlenění na trh práce

2.2) Opatření SCLLD

III.1.1 Investice do založení a rozvoje malých a středních podniků

III.2.1 Zaměstnanost osob ohrožených sociálním vyloučením

A) Popis vazby opatření na specifický cíl 2.3.1 OPZ

Opatření přímo naplňuje cíle aktivity Vznik a rozvoj nových podnikatelských aktivit v oblasti sociálního podnikání.

B) Popis cíle opatření

Cílem opatření je podpořit založení podnikatelských aktivit v oblasti sociálního podnikání, které v současné době v území chybí.

C) Popis provázanosti navrhovaných opatření, a to včetně provázanosti na ostatní operační programy

Vazba na další opatření:

III.1.2 Podpora drobných a středních podniků

III.1.1 Diversifikace drobného a středního podnikání

III.2.2 Prorodinná opatření

II.1.1 Rozvoj sociálních služeb

II.1.2 Podpora skupin ohrožených sociálním vyloučením

Vazba na další operační programy:

Specifický cíl 2.2 - Vznik nových a rozvoj existujících podnikatelských aktivit v oblasti sociálního podnikání



MÍSTNÍ AKČNÍ SKUPINA LANŠKROUNSKO, Z.S.
Nám. J. M. Marků 12, 563 01 Lanškroun

D) Priorizace navrhovaných opatření

a) opatření financovaná z alokované částky

E) Časový harmonogram realizace opatření ve vazbě na finanční plán

1/2017 – 12/2021

F) Popis možných zaměření projektů

Vznik nových podnikatelských aktivit v následujících oblastech:

- integrační sociální podnik
- environmentální sociální podnik

G) Podporované cílové skupiny

- Osoby sociálně vyloučené nebo ohrožené sociálním vyloučením
- Osoby dlouhodobě nezaměstnané (uchazeči o zaměstnání evidovaní na ÚP ČR déle než 1 rok)
- Osoby opakovaně nezaměstnané (uchazeči o zaměstnání, jejichž doba evidence na ÚP ČR dosáhla v posledních 2 letech souborné délky 12 měsíců)
- Osoby se zdravotním postižením (viz § 67 zákona č. 435/2004 Sb., o zaměstnanosti)
- Osoby v nebo po výkonu trestu (osoby opouštějící výkon trestu odnětí svobody, a to do 12 měsíců po opuštění výkonu trestu)
- Osoby opouštějící institucionální zařízení (zařízení pro výkon ústavní nebo ochranné výchovy¹⁵, a to do 12 měsíců od opuštění zařízení)

H) Typy příjemců podpory

- Poskytovatelé sociálních služeb registrovaní dle zákona č. 108/2006 Sb., o sociálních službách
- Obce dle zákona č. 128/2000 Sb., o obcích
- Organizace zřizované obcemi působící v sociální oblasti
- Dobrovolné svazky obcí
- MAS
- Vzdělávací a poradenské instituce
- Školy a školská zařízení
- Obchodní korporace (veřejná obchodní společnost, komanditní společnost, společnost s ručením omezeným, akciová společnost, evropská společnost, evropské hospodářské zájmové sdružení, družstva - družstvo, sociální družstvo, evropská družstevní společnost)



MÍSTNÍ AKČNÍ SKUPINA LANŠKROUNSKO, Z.S.
Nám. J. M. Marků 12, 563 01 Lanškroun

- OSVČ - Sociální podniky (v případě sociálního podnikání nejsou oprávněnými žadateli NNO; je-li jedním ze zřizovatelů obec, její celkový vlastnický podíl v podniku musí být menší než 50%; je-li zřizovatelem více obcí, vlastnický podíl každé z těchto obcí musí být menší než 50 %)

I) Absorpční kapacita MAS

V území se nachází 2 speciální základní školy, které mají zájem na rozvoji sociálního podnikání jako návazné činnosti pro své žáky po skončení školní docházky. Při průzkumu absorpční kapacity bylo vytipováno několik podniků, které již vykazují některé znaky sociálního podniku. V průběhu sběru projektových záměrů byl také identifikován jeden záměr na založení úplně nového sociálního podniku.

J) Vliv opatření na naplňování horizontálních témat OPZ

Udržitelný rozvoj - neutrální

Rovné příležitosti a nediskriminace - pozitivní

Rovnost žen a mužů – neutrální

K) Principy pro určení preferenčních kritérií

Princip velikosti projektu

Princip spektra cílových skupin

Princip opakované podpory



MÍSTNÍ AKČNÍ SKUPINA LANŠKROUNSKO, Z.S.
Nám. J. M. Marků 12, 563 01 Lanškroun

Opatření OPZ 3 Prorodinná opatření

Specifický cíl SCLLD

III.2 Pomocí vhodných opatření umožnit znevýhodněným skupinám obyvatel začlenění na trh práce

3.3) Opatření SCLLD

III.2.2 Prorodinná opatření

A) Popis vazby opatření na specifický cíl 2.3.1 OPZ

Opatření naplňuje specifický cíl 2.3.1 umožněním rodičům malých dětí, především matkám zapojit se na trh práce. Tím zmírňuje riziko sociálního vyloučení této skupiny osob.

B) Popis cíle opatření

Cílem opatření je umožnit rodičům (především matkám) malých dětí zapojit se na trh práce a zlepšit tak ekonomickou i sociální situaci rodin.

C) Popis provázanosti navrhovaných opatření, a to včetně provázanosti na ostatní operační programy

Vazba na další opatření SCLLD:

II.1.2 Podpora skupin ohrožených sociálním vyloučením

II.3.1 Rozvoj v oblasti formálního vzdělávání

II.3.2 Podpora zájmového a neformálního vzdělávání

Vazba na další operační programy:

Není přímá vazba na další operační programy

D) Priorizace navrhovaných opatření

a) opatření financovaná z alokované částky

E) Časový harmonogram realizace opatření ve vazbě na finanční plán

1/2017 – 12/2021



MÍSTNÍ AKČNÍ SKUPINA LANŠKROUNSKO, Z.S.
Nám. J. M. Marků 12, 563 01 Lanškroun

F) Popis možných zaměření projektů

- Podpora zařízení, která doplní chybějící kapacitu stávajících institucionálních forem zařízení (typu školní družiny, kluby), s možností podpory příměstských táborů v době školních prázdnin
- Podpora dětských skupin pro podniky i veřejnost
- Individuální péče o děti

G) Podporované cílové skupiny

- zejména ženy ohrožené na trhu práce
- rodiče s malými dětmi
- osoby pečující o jiné závislé osoby

H) Typy příjemců podpory

- Poskytovatelé sociálních služeb registrovaní dle zákona č. 108/2006 Sb., o sociálních službách
- Obce dle zákona č. 128/2000 Sb., o obcích
- Organizace zřizované obcemi působící v sociální oblasti
- Dobrovolné svazky obcí
- MAS
- Vzdělávací a poradenské instituce
- Školy a školská zařízení
- Obchodní korporace (veřejná obchodní společnost, komanditní společnost, společnost s ručením omezeným, akciová společnost, evropská společnost, evropské hospodářské zájmové sdružení, družstva - družstvo, sociální družstvo, evropská družstevní společnost)
- OSVČ - Sociální podniky (v případě sociálního podnikání nejsou oprávněnými žadateli NNO; je-li jedním ze zřizovatelů obec, její celkový vlastnický podíl v podniku musí být menší než 50%; je-li zřizovatelem více obcí, vlastnický podíl každé z těchto obcí musí být menší než 50 %)

I) Absorpční kapacita MAS

Na území MAS Lanškrounsko aktivně působí 2 mateřská centra, která mají hned několik projektových záměrů v oblasti prorodinných opatření. Dále se zde nachází několik velkých podniků (přes 100 zaměstnanců), které by byly vhodnými subjekty pro založení dětských skupin. Základní školy projevily zájem o úpravu provozní doby školních družin. Při sběru projektových záměrů byl dále zjištěn zájem o pořádání příměstských táborů ze strany spolků.



MÍSTNÍ AKČNÍ SKUPINA LANŠKROUNSKO, Z.S.
Nám. J. M. Marků 12, 563 01 Lanškroun

J) Vliv opatření na naplňování horizontálních témat OPZ

Udržitelný rozvoj - neutrální

Rovné příležitosti a nediskriminace - pozitivní

Rovnost žen a mužů – pozitivní

K) Principy pro určení preferenčních kritérií

Princip opakované podpory

Princip věkové kategorie

Princip umístění projektu

Princip velikosti projektu

Princip potřeby v území

Princip rozšíření spektra aktivit v území



MÍSTNÍ AKČNÍ SKUPINA LANŠKROUNSKO, Z.S.
Nám. J. M. Marků 12, 563 01 Lanškroun

4.4.4 Klíčové projekty MAS

Pro období 2014 – 2020 bylo místním akčním skupinám umožněno realizovat klíčové projekty v operačním programu Zaměstnanost a operačním programu Životní prostředí. Z těchto dvou programů má MAS Lanškrounsko přidělenou alokaci pouze z operačního programu Zaměstnanost.

Klíčové projekty jsou projekty realizované z přidělené alokace samotnou místní akční skupinou v případě, že pro daný záměr není v území jiný vhodný žadatel. Projekt je přihlášen do výzvy MAS společně s projekty koncových žadatelů. MAS v případě hodnocení klíčových projektů zajistí dodržení transparentních a nediskriminačních postupů hodnocení a výběru projektů. Klíčový projekt podléhá pravidlům výzvy a povinným zásadám provádění hodnocení a výběru klíčových projektů, které nastaví řídicí orgán. Po zaregistrování projektu na řídicí orgán je řídicím orgánem provedena administrativní kontrola a kontrola způsobilosti. Pokud je projekt řídicím orgánem odsouhlasen, je vydán právní akt o poskytnutí/převodu podpory ze strany řídicího orgánu.

MAS Lanškrounsko v tuto chvíli nepředpokládá realizaci klíčových projektů z OP Zaměstnanost.

V rámci střednědobého hodnocení strategie CLLD v roce 2018 provede MAS analýzu realizovaných projektů čerpání alokace. V případě, že by nedocházelo k dostatečnému čerpání alokace z jednotlivých opatření OP Zaměstnanost a tím k naplňování potřeb území pomocí realizace vhodných projektů, bude MAS připravena realizovat klíčové projekty v druhé polovině programovacího období. Jednalo by se o projekty z následujících opatření SCLLD:

OPZ1 Podpora sociálního začleňování osob ohrožených sociálním vyloučením
OPZ3 Prorodinná opatření



MÍSTNÍ AKČNÍ SKUPINA LANŠKROUNSKO, Z.S.
Nám. J. M. Marků 12, 563 01 Lanškroun

4.5 Vazba na horizontální témata

V rámci přípravy programovacího období 2014-2020 vymezila Evropská komise tzv. horizontální témata, která průřezově zasahují do všech oblastí socioekonomického rozvoje území. Tato témata byla zveřejněna v Metodickém pokynu pro přípravu programových dokumentů pro programové období 2014 – 2020 a Nařízení 1303/2013, čl. 96. Jedná se o následující témata:

- **Rovné příležitosti a nediskriminace**
- **Podpora rovnosti mezi muži a ženami**
- **Udržitelný rozvoj**

V programovém dokumentu PRV byla vymezena další průřezová témata, která by měla být naplňována napříč celým dokumentem:

- **Zmírňování změny klimatu a přizpůsobování se této změně**
- **Inovace**
- **Životní prostředí**

Při tvorbě strategie komunitně řízeného rozvoje bylo důsledně dbáno, aby všechny specifické cíle a opatření neměly negativní vliv na tato horizontální témata. Všechny specifické cíle a opatření mají tedy pozitivní nebo maximálně neutrální vliv na horizontální témata.

V rámci realizace strategie nebudou podpořeny žádné projekty, které by měly negativní vliv na kterékoliv z výše uvedených témat.

Vazba SCLLD na jednotlivá horizontální témata

Rovné příležitosti a nediskriminace

V rámci tohoto principu je třeba dbát na nediskriminaci rasy, etnického původu, zdravotního postižení, náboženského vyznání, světového názoru, věku či sexuální orientace.

S rovnými příležitostmi a nediskriminací pracuje zejména celá klíčová oblast II. Lidé Lanškrounska, která se zaměřuje na sociální služby, zdravotnictví a vzdělávání a dále podoblast III.2 Začleňování znevýhodněných skupin na trh práce, která se věnuje zaměstnanosti osob ohrožených sociálním vyloučením a prorodinným opatřením. Na území MAS Lanškrounsko se nachází 2 sociálně vyloučené lokality, se kterými je třeba pracovat za účelem naplnění tohoto průřezového tématu, protože se jedná o lokality, kde žijí především obyvatelé národnostních menšin.



MÍSTNÍ AKČNÍ SKUPINA LANŠKROUNSKO, Z.S.
Nám. J. M. Marků 12, 563 01 Lanškroun

Podpora rovnosti mezi muži a ženami

Socio-ekonomickou analýzou území bylo zjištěno výrazně vyšší procento nezaměstnaných žen oproti mužům. Proto je toto téma řešeno především v rámci podoblasti III.2 Začleňování znevýhodněných skupin na trh práce. Problematika zaměstnanosti žen spadá jak do opatření III.2.1 Zaměstnanost osob ohrožených sociálním vyloučením, tak III.2.2 Prorodinná opatření. V rámci prorodinných opatření bude podporován vznik zařízení pro děti do 3 let, dětských skupin, individuální péče o děti, školní družiny, příměstské tábory a další aktivity vedoucí ke snadnějšímu zapojení žen na trh práce.

Udržitelný rozvoj

V rámci strategie jsou vymezeny oblasti, které jsou jasně na toto téma navázané. Jedná se především o celou klíčovou oblast V., která je zaměřená na zlepšení stavu životního prostředí, rozvoje trvale udržitelného zemědělství a přírodě blízkého lesnictví. Realizací opatření v této oblasti by mělo dojít např. ke zlepšení vodního režimu v krajině, zmírnění eroze půdy nebo zvýšení podílu přirozených druhů dřevin v území.

Trvale udržitelný rozvoj bude posuzován i u projektů naplňujících další specifické cíle strategie CLLD. Např. u investičních projektů bude kladen důraz na využití obnovitelných materiálů, snižování energetické náročnosti budov apod.

Zmírňování změny klimatu a přizpůsobování se této změně

Změna klimatu je tématem, které zasahuje do většiny oblastí strategie CLLD. Jedná se především o oblast životního prostředí, zemědělství a lesnictví, kde je potřeba realizací vhodných opatření zmírnit dopad klimatických změn na území MAS Lanškrounsko.

Další částí strategie, která se věnuje změnám klimatu, je opatření I.3.2 Investice do vybavení hasičských záchranných sborů, v rámci kterého bude možné doplnit vybavení HZS úrovně II a III pro boj s klimatickými změnami. V území MAS Lanškrounsko se jedná konkrétně o problém větrných smrští, námraz a nadměrného sucha.

Inovace

Za účelem naplňování tohoto průřezového tématu budou zvýhodňovány projekty, které přinesou do regionu MAS Lanškrounsko inovativní řešení vymezených problémů.

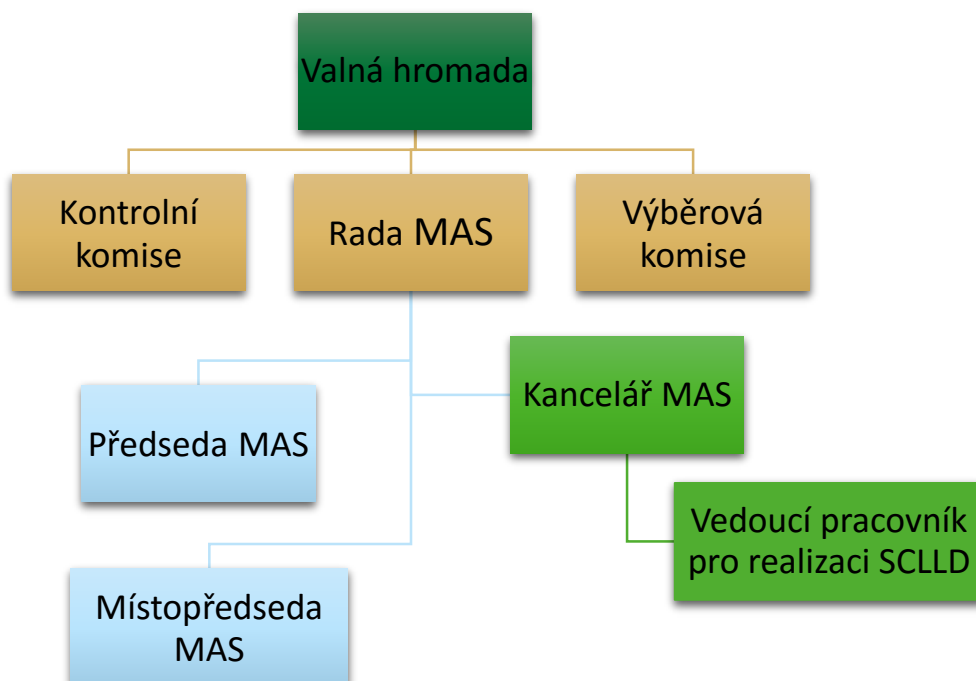
Životní prostředí

Stejně jako už předchozího tématu budou zvýhodňovány projekty, které mají pozitivní vliv na stav životního prostředí v území MAS Lanškrounsko.

5 Implementační část

5.1 Popis řízení včetně řídicí a realizační struktury MAS

Organizační struktura MAS Lanškrounsko



V souladu s platnými stanovami má MAS Lanškrounsko tyto orgány:

- **Valná hromada**

Valná hromada je nejvyšším orgánem MAS Lanškrounsko. Valnou hromadu tvoří všichni členové MAS Lanškrounsko.

Valná hromada MAS Lanškrounsko zejména:

- a) schvaluje změny stanov MAS Lanškrounsko,
- b) schvaluje vnitřních předpisů MAS Lanškrounsko, pokud nejsou svěřeny jinému orgánu MAS Lanškrounsko,



MÍSTNÍ AKČNÍ SKUPINA LANŠKROUNSKO, Z.S.

Nám. J. M. Marků 12, 563 01 Lanškroun

- c) schvaluje svůj jednací řád a jednací řády dalších orgánů MAS Lanškrounsko, počet členů orgánů MAS Lanškrounsko, volby nebo jmenování členů orgánů MAS Lanškrounsko,
- d) schvaluje SCLLD (Strategie komunity vedeného místního rozvoje) a zodpovídá za distribuci veřejných prostředků při realizaci SCLLD,
- e) schvaluje výroční zprávu o činnosti a hospodaření MAS Lanškrounsko za minulý rok a schvaluje plán činnosti na příslušný rok,
- f) rozhoduje o přijetí nových členů MAS Lanškrounsko,
- g) projednává zprávu kontrolní komise o její činnosti,
- h) schvaluje rozpočet MAS Lanškrounsko a případně stanoví výši členského příspěvku pro příslušný rok a způsob jeho placení,
- i) rozhoduje o členství MAS Lanškrounsko v jiných subjektech,
- j) rozhoduje o zrušení MAS Lanškrounsko a o způsobu likvidace jejího majetku,
- k) rozhoduje o fúzi MAS Lanškrounsko,
- l) rozhoduje o zřízení povinných orgánů MAS Lanškrounsko k realizaci SCLLD v územní působnosti MAS Lanškrounsko,
- m) rozhoduje o odvolání proti rozhodnutí Rady MAS Lanškrounsko o vyloučení člena,
- n) rozhoduje o počtu a zaměření zájmových skupin.

- **Rada MAS Lanškrounsko**

Rada MAS Lanškrounsko je statutárním orgánem MAS Lanškrounsko, za svoji činnost odpovídá valné hromadě. Rada vykonává rozhodovací pravomoci rozhodovacího orgánu při realizaci SCLLD v územní působnosti MAS Lanškrounsko,

Rada MAS Lanškrounsko má 5 členů. Rada MAS Lanškrounsko volí ze svého středu předsedu a místopředsedu.

Rada MAS Lanškrounska zejména:

- a) schvaluje uzavření a ukončení pracovněprávního vztahu s vedoucím zaměstnancem pro realizaci SCLLD (manažerem),
- b) schvaluje výzvy k podávání žádostí o podporu projektů k plnění záměrů a cílů SCLLD,
- c) vybírá projekty k plnění záměrů a cílů SCLLD k realizaci a stanovuje výši alokace na základě návrhu Výběrové komise MAS Lanškrounsko,
- d) rozhoduje o vyloučení člena MAS Lanškrounsko,
- e) vede seznam členů,
- f) svolává valnou hromadu minimálně 1 x za šest měsíců,
- g) připravuje podklady pro jednání a rozhodování valné hromady



MÍSTNÍ AKČNÍ SKUPINA LANŠKROUNSKO, Z.S.
Nám. J. M. Marků 12, 563 01 Lanškroun

- h) schvaluje způsob hodnocení a výběru projektů k plnění záměrů a cílů SCLLD
- i) schvaluje další vnitřní předpisy k realizaci SCLLD v území působnosti MAS Lanškrounsko,
- j) na základě pověření valné hromady schvaluje rozpočtové změny,
- k) schvaluje přijetí úvěru nebo zápůjčky,
- l) připravuje a navrhuje valné hromadě změny stanov.

- **Předseda MAS Lanškrounsko**

Jménem MAS Lanškrounsko jedná navenek předseda a na základě pověření předsedy nebo Rady MAS Lanškrounsko místopředseda, každý z nich jedná samostatně.

- **Kontrolní komise MAS Lanškrounsko**

Kontrolní komise je 3 členná, volí ze svého středu předsedu a je volená na dobu 4 let.

Kontrolní komise vykonává další kontrolní činnost a monitoring vztahující se k realizaci SCLLD v územní působnosti MAS Lanškrounsko a to zejména:

- a) provádí průběžnou kontrolu realizace SCLLD a monitoruje naplňování schválených záměrů a cílů,
- b) provádí kontrolu projektů po dobu jejich realizace a i v době udržitelnosti,
- c) provádí kontrolu plnění podmínek příjemce dotace,
- d) kontroluje metodiku způsobu výběru projektů MAS Lanškrounsko k realizaci SCLLD v území působnosti MAS Lanškrounsko a její dodržování,
- e) projednává odvolání žadatelů o podporu projektů k realizaci SCLLD v území působnosti MAS Lanškrounsko proti rozhodnutí MAS Lanškrounsko na základě podkladů Výběrové komise MAS Lanškrounsko včetně kontroly vyřizování odvolání žadatelů,
- f) zodpovídá za monitoring a hodnocení SCLLD v územní působnosti MAS Lanškrounsko (zpracovává a předkládá ke schválení rozhodovacímu orgánu indikátorový a evaluační plán SCLLD).

- **Výběrová komise MAS Lanškrounsko**

Výběrová komise je zodpovědná dle předem stanovených objektivních kritérií za hodnocení a předvýběr projektů k realizaci Strategie komunitně vedeného místního rozvoje v územní působnosti MAS Lanškrounsko.

Výběrová komise je zodpovědná za výběr dodavatelů aktivit k zabezpečování cílů MAS Lanškrounsko.



MÍSTNÍ AKČNÍ SKUPINA LANŠKROUNSKO, Z.S.
Nám. J. M. Marků 12, 563 01 Lanškroun

Výběrová komise je min. tříčlenná. Členové výběrové komise jsou voleni ze subjektů, která na území MAS Lanškrounsko prokazatelně působí.

- **Kancelář MAS Lanškrounsko**

Kancelář MAS je výkonnou a administrativní složkou MAS. Kancelář MAS zajišťuje především administrativní činnosti, funkční zázemí, informační servis o činnostech spolku, podílí se na tvorbě strategických dokumentů spolku, vede seznam členů spolku, zajišťuje propagaci spolku a aktualizaci internetových stránek.

Za chod kanceláře odpovídá vedoucí pracovník pro realizaci SCLLD, který musí být s MAS Lanškrounsko v pracovně právním vztahu.



MÍSTNÍ AKČNÍ SKUPINA LANŠKROUNSKO, Z.S.
Nám. J. M. Marků 12, 563 01 Lanškroun

5.2 Popis administrativních postupů pro vyhlášení výzev MAS, hodnocení a výběr projektů s uvedením plánované personální kapacity

5.2.1 Administrativní postupy

Po vyhlášení výzvy řídicím orgánem příslušného operačního programu včetně platební agentury SZIF u Programu rozvoje venkova (dále jen ŘO) na předkládání projektů v rámci SCLLD připraví MAS Lanškrounsko z.s. (dále jen MAS) výzvu na předkládání projektových žádostí včetně časového harmonogramu výzvy a předloží jí ke schválení ŘO. V rámci výzvy MAS je uveden přesný popis způsobu výběru projektů. Přílohou výzvy jsou i hodnoticí kritéria výběru stanovená s důrazem na soulad projektu s SCLLD a s principy pro určení preferenčních kritérií MAS uvedenými ve schválené SCLLD.

Po schválení výzvy ŘO je výzva zveřejněna na webu MAS Lanškrounsko a dále prostřednictvím informačního systému příslušného operačního programu (ISKP14+ nebo Portál farmáře).

Po přijetí projektové žádosti provádí MAS základní administrativní kontrolu obsahu povinných částí žádosti o podporu projektu (kontrola formálních náležitostí a přijatelnosti).

MAS hodnotí projekty co do souladu s vyhlášenou výzvou MAS podle preferenčních kritérií schválených ŘO zároveň s příslušnou výzvou MAS a případně dalších kritérií stanovených ŘO ve výzvě ŘO. Na základě bodového hodnocení MAS stanoví pořadí projektů podle přínosu těchto operací k plnění záměrů a cílů strategií za každý specifický cíl SCLLD zvlášť.

MAS provede výběr projektů - celková výše jejich podpory nesmí překročit maximální procentuální výši podpory projektu stanovenou v programu, výši podpory projektu může být snížena ve výzvě MAS.

MAS postoupí vybrané projekty ŘO k závěrečnému ověření jejich způsobilosti před schválením, tedy ke kontrole přijatelnosti (příp. formálních náležitostí) a k ověření administrativní kontroly provedené MAS.

ŘO schválí způsobilé projekty v pořadí a ve výši podpory schválené MAS k realizaci, když ŘO může schválenou výši podpory snížit, pokud o to požádá žadatel, nebo nebudou požadované výdaje uznány způsobilé v plné výši.



MÍSTNÍ AKČNÍ SKUPINA LANŠKROUNSKO, Z.S.
Nám. J. M. Marků 12, 563 01 Lanškroun

V případě, že ŘO v průběhu ověřování způsobilosti projektu zjistí, že projekt je v zjevném nesouladu s příslušným operačním programem OP nebo se schválenou strategií, ŘO vyvolá jednání s MAS - nositelem strategie (dohadovací řízení), jehož výsledkem může být případná úprava projektu a jeho následné schválení nebo vyřazení.

Po ověření způsobilosti projektu je vydán právní akt o poskytnutí/převodu podpory ze strany ŘO příslušného programu nebo oprávněného zprostředkujícího subjektu.

5.2.2 Vyhlášení výzvy

Na základě harmonogramu uvedeném ve SCLLD MAS Lanškrounsko a výzev vyhlášených příslušným ŘO připraví Vedoucí zaměstnanec pro realizaci SCLLD podklady pro vyhlášení Výzvy MAS k předkládání žádostí o podporu v rámci SCLLD.

Návrh na vyhlášení výzvy musí obsahovat minimálně název oblastí podpory, v rámci kterých je výzva vyhlášována, předpokládanou alokaci, datum a čas uzávěrky příjmu Žadostí o podporu, preferenční kritéria pro hodnocení projektů a případně také další informace dle požadavků ŘO.

Výši alokace pro danou výzvu stanovuje Rada MAS na základě návrhu Výběrové komise MAS.

Vedoucí zaměstnanec pro realizaci SCLLD konzultuje návrh výzvy s výběrovou komisí a předkládá finální verzi výzvy ke schválení Radě MAS.

Po schválení výzvy Radou MAS zašle Vedoucí zaměstnanec pro realizaci SCLLD text výzvy včetně všech požadovaných příloh a harmonogramu výzvy ke schválení na příslušný ŘO.

V případě, že ŘO nemá k předložené výzvě žádných námitek, je následně výzva MAS vyhlášena. Za vyhlášení a zveřejnění příslušné výzvy zodpovídá Vedoucí zaměstnanec pro realizaci SCLLD.

Vyhlášení výzvy probíhá prostřednictvím informačního systému příslušného programu (MS2014+ nebo Portál farmáře). Informace o vyhlášené výzvě MAS je vždy zveřejněna na



MÍSTNÍ AKČNÍ SKUPINA LANŠKROUNSKO, Z.S.
Nám. J. M. Marků 12, 563 01 Lanškroun

internetových stránkách MAS Lanškrounsko, případně může být také rozeslána elektronickou cestou (zveřejnění na webových stránkách obcí v územní působnosti MAS apod.) nebo publikována v místním tisku.

V průběhu vyhlášené výzvy je uspořádán min. jeden seminář pro potenciální žadatele a jsou nabízeny bezplatné konzultace a to jak v sídle MAS, tak případně přímo u žadatele, pokud je to účelné. Konzultace a komunikaci s potenciálními žadateli bude provádět vždy odborný pracovník MAS zodpovědný za koordinaci příslušného programu, v rámci kterého je výzva vyhlášena.

5.2.3 Administrace a hodnocení projektů

1. Příjem žádosti v dané výzvě začíná a je ukončen podle zveřejněného časového harmonogramu. Příjem žádosti provádí odborný pracovník MAS zodpovědný za koordinaci příslušného programu, v rámci kterého je výzva vyhlášena.

Každé přijaté žádosti o podporu je přiřazeno evidenční číslo, je zpracován předávací protokol a kontrolní list povinných a nepovinných příloh. Pro každou žádost o podporu je založena samostatná složka, ve které je archivována veškerá související dokumentace. Samostatná složka je založena také pro příslušnou výzvu a jsou v ní ukládány dokumenty, vztahující se k projektům a k dané výzvě (např. zápisy ze souvisejících jednání orgánů MAS apod.).

Seznam přijatých žádostí o podporu v dané výzvě je po ukončení termínu příjmu žádostí bez zbytečného odkladu zveřejněn na internetových stránkách MAS.

Po příjmu žádostí o podporu dochází k administrativní kontrole podaných žádostí zahrnující kontrolu formálních náležitostí a podmínek přijatelnosti. Tuto kontrolu provádí vždy dva pracovníci MAS, z nichž jeden je odborný pracovník MAS zodpovědný za koordinaci příslušného programu, v rámci kterého je výzva vyhlášena. Průběh a výsledek administrativní kontroly a kontroly přijatelnosti se zapisují do Protokolu o administrativní kontrole a kontrole přijatelnosti.

V případě neúplnosti žádosti vyzve MAS žadatele k doplnění žádosti do MAS stanoveného termínu. Za zaslání výzvy k doplnění žádosti je zodpovědný odborný pracovník MAS zodpovědný za koordinaci příslušného programu, v rámci kterého je výzva vyhlášena.



MÍSTNÍ AKČNÍ SKUPINA LANŠKROUNSKO, Z.S.
Nám. J. M. Marků 12, 563 01 Lanškroun

Žadatel má na doplnění podkladů 5 pracovních dnů. V případě nedoplnění podkladů ve stanoveném termínu ukončí MAS administraci z důvodu nesplnění podmínek administrativní kontroly.

Po provedení administrativní kontroly a po provedení kontroly přijatelnosti MAS informuje písemně žadatele o výsledku kontroly do 5 pracovních dnů od ukončení kontroly a to formou doporučeného dopisu, který je podepsán Vedoucím zaměstnancem pro realizaci SCLLD. Dopis může být žadateli předán osobně proti podpisu žadatele a zároveň odeslán elektronickou poštou.

Všechny žádosti, které prošly administrativní kontrolou a které splňují kritéria přijatelnosti, jsou postoupeny k hodnocení a předvýběru Výběrovou komisí MAS.

Žadatel má možnost podat žádost o přezkoumání činnosti MAS do 7 pracovních dnů ode dne následujícího po doporučeném odeslání výsledků administrativní kontroly na MAS.

Přezkoumání provádí Kontrolní komise MAS za přítomnosti žadatele, který o přezkoumání požádal a Vedoucího zaměstnance pro realizaci SCLLD.

V případě, že nedojde při tomto jednání ke shodě, má žadatel právo podat žádost o přezkoumání postupu MAS na ŘO. Pokud tak učiní, má žadatel povinnost o tomto kroku informovat MAS. Odvolání žadatel podává v souladu s pravidly příslušného operačního programu.

5.2.4 Výběr projektů

Za hodnocení a předvýběr projektů v dané výzvě je zodpovědná Výběrová komise MAS, která navrhuje pro Radu MAS pořadí projektů podle jejich přínosu k plnění záměrů a cílů SCLLD.

Rada MAS schvaluje způsob hodnocení a výběru projektů k plnění záměrů a cílů SCLLD a dále vybírá projekty k plnění záměrů a cílů SCLLD k realizaci a stanovuje výši alokace na základě návrhu Výběrové komise MAS.

Kontrolní komise MAS provádí kontrolu projektů po dobu jejich realizace a i v době udržitelnosti, provádí kontrolu plnění podmínek příjemce dotace, kontroluje metodiku



MÍSTNÍ AKČNÍ SKUPINA LANŠKROUNSKO, Z.S.
Nám. J. M. Marků 12, 563 01 Lanškroun

způsobu výběru projektů MAS k realizaci SCLLD v území působnosti MAS a její dodržování, a projednává odvolání žadatelů o podporu projektů k realizaci SCLLD v území působnosti MAS proti rozhodnutí MAS na základě podkladů Výběrové komise MAS včetně kontroly vyřizování odvolání žadatelů.

Vedoucí zaměstnanec pro realizaci SCLLD předá všechny žádosti v rámci dané výzvy, které prošly administrativní kontrolou a které splňují kritéria přijatelnosti předsedovi Výběrové komise MAS a to neprodleně po ukončení administrativní kontroly a hodnocení přijatelnosti všech přijatých žádostí v dané výzvě.

Předseda Výběrové komise MAS přidělí při zohlednění odbornosti a nestrannosti přidělí projekty k hodnocení členům Výběrové komise MAS, případně rozhodne o přidělení projektu k hodnocení externímu hodnotiteli s odbornou znalostí pro konkrétní oblast, na kterou je hodnocený projekt zaměřen.

Každý projekt musí být hodnocen nejméně dvěma členy Výběrové komise MAS nebo externími hodnotiteli.

Před hodnocením v rámci každé výzvy se hodnotitelé účastní Školení pro hodnotitele, na kterém jsou hodnotitelé seznámeni:

- s Programovými rámci a v nich obsaženými opatřeními SCLLD
- s procesem příjmu, administrativní kontroly a kontroly přijatelnosti projektů
- s vyhlášenými opatřeními pro danou výzvu, s kritérii bodového hodnocení a s postupem při bodování o rozhodování o předvýběru projektů

Za organizaci veřejného slyšení je zodpovědný Vedoucí pracovník pro realizaci SCLLD.

Každý hodnotitel podepisuje Čestné prohlášení hodnotitele o mlčenlivosti a nepodjatosti.

Pověření hodnotitelé se s přidělenými žádostmi o podporu včetně příloh seznámí a na základě bodovací tabulky platné pro jednotlivé FICHE přidělí žádosti body. Každý hodnotitel bude bodovat samostatně. Své bodování bude zapisovat do Protokolu o hodnocení projektové žádosti.

Tato část hodnocení proběhne do 10 pracovních dnů od předání žádostí Výběrové komisi MAS VK. Zároveň si hodnotitelé připraví případné dotazy pro žadatele.



MÍSTNÍ AKČNÍ SKUPINA LANŠKROUNSKO, Z.S.
Nám. J. M. Marků 12, 563 01 Lanškroun

Následně po provedení a ukončení první části hodnocení je uspořádáno veřejné slyšení, na které jsou přizváni zástupci všech žadatelů hodnocených žádostí o podporu. Na tomto veřejném slyšení má možnost každý žadatel svůj projekt prezentovat v max. rozsahu do 10. min. Po prezentaci projektů mohou hodnotitelé popř. veřejnosti klást dotazy, které směřují zejména k upřesnění údajů uvedených v žádosti o podporu ve vazbě na preferenční kritéria.

Za organizaci veřejného slyšení je zodpovědný Vedoucí pracovník pro realizaci SCLLD.

Hodnotitelé mají právo na základě tohoto veřejného slyšení upřesnit bodové hodnocení. Upřesnění bodového hodnocení zapíše do Protokolu o hodnocení projektové žádosti včetně zdůvodnění, na základě jakých informací k upřesnění bodového hodnocení došlo.

Po veřejném slyšení předseda Výběrové komise MAS s odborným pracovníkem MAS zodpovědným za koordinaci příslušného programu, v rámci kterého je výzva vyhlášena, zaznamená výsledky bodového hodnocení projektů do přehledné tabulky. Pokud je rozdíl mezi bodovým hodnocením 1. a 2. hodnotitele více než 30% bodů z vyššího přiděleného bodového hodnocení, je projekt postoupen k 3. hodnocení.

Třetí hodnocení projektu provádí hodnotitel určený předsedou Výběrové komise MAS. Hodnocení hodnotitel provede ve stanoveném termínu.

V případě, že byl projekt předmětem třetího bodového hodnocení, je brán jako relevantní pro celkové hodnocení součet těch dvou bodových hodnocení, mezi kterými je menší bodový rozdíl

Po ukončení hodnocení předseda Výběrové komise MAS VK za účasti minimálně Vedoucího zaměstnance pro realizaci SCLLD vytvoří aritmetický průměr bodového hodnocení projektu a projekty seřadí v rámci každé FICHE dle získaného součtu bodů. Při shodném počtu bodů postupuje projekt s větším součtem bodů u prioritních kritérií pro dané FICHE. Při přetrvávajícím shodném počtu bodů rozhodne veřejné losování nebo datum a čas příjmu.

Na základě sestaveného pořadí a objemu finanční alokace pro danou výzvu dokončí Výběrová komise MAS předvýběr projektů doporučením či nedoporučením projektů k financování a navrhne náhradníky.



MÍSTNÍ AKČNÍ SKUPINA LANŠKROUNSKO, Z.S.
Nám. J. M. Marků 12, 563 01 Lanškroun

Výsledek předvýběru projektů je předán prostřednictvím Vedoucího pracovníka pro realizaci SCLLD Radě MAS k výběru projektů.

Výše uvedené postupy hodnocení a předvýběru projektů budou blíže specifikovány ve vnitřním předpisu MAS pro administraci SCLLD území v územní působnosti MAS Lanškrounsko.

Po obdržení výsledků předvýběru projektů svolá předseda MAS jednání Rady MAS, která provede výběr projektů určených k podpoře.

Výsledek hodnocení a výběru zveřejní Vedoucí zaměstnanec pro realizaci SCLLD na internetových stránkách MAS do 5 pracovních dní od schválení Radou MAS a informuje o tom také podpořené žadatele, náhradníky a nepodpořené žadatele.

Vybrané žádosti o podporu postoupí MAS prostřednictvím Vedoucího zaměstnance pro realizaci SCLLD příslušnému Řídícímu orgánu ke kontrole jejich způsobilosti k financování a ověření administrativní kontroly.

5.2.5 Personální kapacita

Na realizaci strategie komunitně vedeného místního rozvoje se budou v MAS podílet tyto pracovníci:

- Vedoucí pracovník pro realizaci SCLLD, úvazek 1,0
- Pracovník pro realizaci programových rámců IROP a OPZ, úvazek 1,0
- Pracovník pro realizaci programového rámce PRV, úvazek 0,5



MÍSTNÍ AKČNÍ SKUPINA LANŠKROUNSKO, Z.S.
Nám. J. M. Marků 12, 563 01 Lanškroun

5.3 Popis animačních aktivit

Existuje mnoho výkladů slova animace. Sloveso animovat můžeme přeložit např. jako „oživovat“ a dle Kapláňka lze animaci chápat jako souhrn nedirektivních a nemanipulativních metod působení na skupinu lidí ve smyslu posílení jejich samostatnosti, jejich osobní i skupinové schopnosti participace na společenském životě a společných aktivitách.

Pro účely realizace strategie CLLD můžeme animační aktivity rozdělit do následujících oblastí:

Propagace MAS Lanškrounsko a strategie komunitně vedeného místního rozvoje

Místní akční skupina Lanškrounsko, z.s. vznikla na konci roku 2012 a do konce roku 2014 nevyvíjela v území žádnou činnost. V regionu chybí povědomí o náplni činnosti místních akčních skupin a je proto třeba se na tuto oblast podrobně zaměřit.

Propagace MAS a SCLLD bude probíhat různými formami:

- Internetové stránky
V průběhu března 2016 dojde k modernizaci webových stránek www.maslanskrounsko.cz tak, aby vyhovovaly současným požadavkům na propagaci organizace. V sekci SCLLD 2014 – 2020 budou zveřejňovány aktuální informace o vyhlášených výzvách a souvisejících seminářích pro žadatele, na úvodní stránce budou pravidelně zveřejňovány aktuality o činnosti MAS a nově vznikne členská sekce, kde bude možné členům MAS předávat podrobnější informace např. o národních výzvách z operačních programů.
- Sociální sítě
MAS Lanškrounsko vlastní facebookový profil jako další nástroj komunikace v území. Na sociálních sítích budou zveřejňovány stejné informace jako na internetových stránkách, navíc zde bude možné najít odkazy na zajímavé akce nejenom z regionu Lanškrounska. Tento způsob propagace cílí především na mladší část populace území.
- Propagační materiály
 - Informační brožura SCLLD – Za účelem propagace strategie CLLD vznikne tiskový materiál, který bude obsahovat základní informace o MAS a dále přehled opatření/fichí SCLLD se stručným popisem postupu podání žádosti o podporu v rámci výzev MAS. Tento tiskový materiál bude k dispozici na obecních úřadech všech obcí v územní působnosti MAS Lanškrounsko a na dalších vhodných místech, jako je infocentrum, muzeum v Lanškrouně apod.
 - Zpravodaj MAS – MAS Lanškrounsko plánuje v průběhu roku 2016 začít vydávat zpravodaj, ve kterém bude uvádět všechny důležité informace o výzvách a



MÍSTNÍ AKČNÍ SKUPINA LANŠKROUNSKO, Z.S.

Nám. J. M. Marků 12, 563 01 Lanškroun

dalších akcích MAS a také další zajímavé informace týkající se rozvoje regionu. Zpravodaj bude k dispozici jak v elektronické, tak tištěné formě a bude vydáván nepravidelně dle potřeby.

- Mapy území – Budou připraveny trhací mapy území MAS Lanškrounsko formátu A3, které bude možné rozdávat v průběhu propagačních akcí a budou také k dispozici v infocentru v Lanškrouně. Na druhé straně mapy bude prostor pro prezentaci členů MAS.
- Dárkové předměty – Pro účely propagačních akcí a dalších vhodných příležitostí bude vytvořeno několik druhů drobných dárkových předmětů s logem MAS Lanškrounsko jako jsou nálepky, propisovací tužky nebo reflexní pásy (vhodně propagující opatření SCLLD Zvyšování bezpečnosti dopravy v obcích).
- Média
MAS bude pravidelně přispívat do zpravodajů obcí v územní působnosti MAS Lanškrounsko i dalších organizací (např. Agrovenkov). Důležité informace budou zveřejňovány na internetových stránkách obcí. V případě pořádání vlastních propagačních akcí budou využívána i další média jako je regionální rozhlas nebo regionální televize.
- Propagační akce
Zástupci MAS se budou zúčastňovat důležitých regionálních akcí, např. Den školy Střední zemědělské a veterinární školy Lanškroun a také pořádat vlastní akce MAS, např. řemeslné trhy regionálních výrobců. Na celostátní úrovni se bude MAS prezentovat především na výstavě Země živitelka v Českých Budějovicích, popř. i dalších veletrzích podobného zaměření.

Animace žadatelů o podporu v rámci realizace SCLLD

Vzhledem k tomu, že v minulém programovacím období neměla MAS Lanškrounsko možnost finančně podporovat projekty koncových žadatelů, není činnost MAS v území příliš známa. Proto bude důležitým úkolem před vyhlášením prvních výzev dostatečná informovanost potenciálních žadatelů o možnostech získání finančních prostředků na svoje projekty. K tomu budou využívány výše uvedené způsoby propagace. U opatření, kde je okruh potenciálních žadatelů omezený, např. HZS úrovně II a III, budou osloveni všechny subjekty s informací o dotačních možnostech ze strany MAS.

Před i po vyhlášení výzvy budou mít potom žadatelé možnost konzultovat svoje projekty se zaměstnanci kanceláře MAS. Vzhledem k současnému obsazení kanceláře bude mít jeden pracovník na starosti konzultace projektů podporovaných z IROP a OPZ a druhý



MÍSTNÍ AKČNÍ SKUPINA LANŠKROUNSKO, Z.S.

Nám. J. M. Marků 12, 563 01 Lanškroun

pracovník projekty Programu pro rozvoj venkova. Pro tyto konzultace budou používány zejména následující komunikační metody:

- osobní konzultační hodiny s garanty jednotlivých operačních programů v kanceláři MAS
- konzultace v místě realizace projektu, pokud to bude pro daný projekt účelné
- telefonické konzultace
- písemná komunikace elektronickou poštou.

Po vyhlášení výzvy bude pro žadatele vždy uspořádán minimálně jeden seminář, kde budou představeny specifické požadavky na jednotlivé projekty a postup podání žádost včetně časového harmonogramu.

Animace škol a školských zařízení

MŠMT zvolilo místní akční skupiny jako vhodného partnera pro pomoc školám s technickou stránkou vyplňování tzv. šablon. Konkrétní podmínky těchto animačních aktivit budou postupně upřesňovány.

Další animační činnost v území

Hlavní činností místních akčních skupin je přispívat k rozvoji regionu. Proto je vhodné, aby kromě výše uvedených aktivit docházelo k další animační činnosti:

- podpora spolupráce místních samospráv a dalších subjektů
- vyhledávání vhodných dotačních titulů pro projekty nefinancovatelné v rámci CLLD
- pořádání kulturních akcí, seminářů, workshopů na vhodná témata
- podpora místních podnikatelů, výrobců, cestovního ruchu
- vydávání publikací s regionální tematikou
- další činnosti vedoucí k rozvoji regionu



MÍSTNÍ AKČNÍ SKUPINA LANŠKROUNSKO, Z. S.
Nám. J. M. Marků 12, 563 01 Lanškroun

5.4 Popis spolupráce mezi MAS

5.4.1 Spolupráce mezi MAS na mezinárodní úrovni

MAS Lanškrounsko vznikla až na konci roku 2012 a chybí jí proto zkušenosti z minulého programovacího období. Z tohoto důvodu zatím nepočítáme se spoluprací na mezinárodní úrovni.

5.4.2 Spolupráce mezi MAS na národní úrovni

Spolupráce na úrovni ČR a kraje

MAS Lanškrounsko je členem **Národní sítě Místních akčních skupin a Krajského sdružení MAS Pardubického kraje**.

V rámci partnerství na úrovni kraje se MAS Lanškrounsko účastní pravidelných setkání pod záštitou předsedajících MAS Hlinecko. V rámci krajské sítě probíhá spolupráce s Celostátní sítí venkova, v rámci které byla vydána tištěná brožura se základním představením a kontakty jednotlivých MAS, dále došlo k realizaci vzdělávacích akcí nebo exkurzí za příklady dobré praxe MAS v ČR i zahraničí. MAS Pardubického kraje dále každoročně spolupracují na přípravě prezentace na veletrhu Země živitelka v Českých Budějovicích

Spolupráce na úrovni jednotlivých MAS v minulosti

MAS Lanškrounsko během své krátké existence realizovala 2 projekty, kterých se zúčastnily další místní akční skupiny:

Projekt MAS Lanškrounsko – získávání dovedností

Tento projekt byl podpořen z Programu rozvoje venkova, opatření III.4.1. Získávání dovedností, animace a provádění rozvoje venkova ČR. V rámci realizace projektu byly uskutečněny tyto výstupy:

Podklady pro zpracování analytické a strategické části ISÚ, Implementační část ISÚ, funkční internetové stránky včetně vytvoření loga a logomanuálu, vydaný informační materiál o vzniku a činnosti místního partnerství, realizovaná propagační akce k činnosti místního partnerství v rámci MAS Lanškrounsko, realizovaná tréninková výzva na propagační akci místního partnerství.

V rámci realizace výstupu „implementační část ISÚ“ proběhla odborná stáž na území MAS Orlicko, kde pracovníci MAS Orlicko představili praktické příklady realizace strategie v období 2007-2013.



MÍSTNÍ AKČNÍ SKUPINA LANŠKROUNSKO, Z.S.
Nám. J. M. Marků 12, 563 01 Lanškroun

Projekt spolupráce

Od prosince 2014 do června 2015 byl realizován projekt spolupráce s MAS Orlicko, MAS Chrudimsko, MAS Železnohorský region a MAS Region Kunětické hory. Projekt byl podpořen z Programu pro rozvoj venkova 2008 – 2013, opatření IV.2.1.

Výstupem projektu je metodika na téma: „Uplatňování principu LEADER, organizační struktura MAS a proces výběru projektů, využití MAS jako platformy pro různé aktivity v oblasti regionální rozvoje.“

MAS Lanškrounsko, jako nově vzniklá MAS, v rámci tohoto projektu především čerpala zkušenosti od zkušenějších MAS.

Spolupráce jednotlivých MAS v rámci realizace SCLLD

Do roku 2022 MAS Lanškrounsko plánuje rozvinout spolupráci především se sousedními MAS a to jak v rámci „projektů spolupráce“ financovaných z alokace PRV, tak v rámci dalších projektů naplňujících specifické síle strategie CLLD. V tuto chvíli MAS Lanškrounsko počítá s realizací následujících projektů, v rámci kterých dojde ke spolupráci s dalšími místními akčními skupinami.

Spolupráce na tvorbě MAP ORP Lanškroun

ORP Lanškroun zahrnuje celkem 22 obcí, z nichž 15 spadá do územní působnosti MAS Lanškrounsko, zbylých 7 do územní působnosti MAS Orlicko. Zpracovatelem místního akčního plánu škol pro ORP Lanškroun je ORP Lanškroun. Obě místní akční skupiny se ale aktivně zapojují do tvorby MAP, ať už jako členové realizačního týmu či řídicího výboru či animačními aktivitami mezi zřizovateli a řediteli škol.

Zavedení regionální značky

Jedním z hlavních problémů vymezených v rámci analýzy území je chybějící identita občanů s územím, tradice, kulturní dědictví. Tento problém vychází z historie osídlování území, kdy po 2. světové válce došlo k odsunu většiny německého obyvatelstva a dosídlení území českým obyvatelstvem z různých částí republiky.

Zavedení regionální značky je jedním z vhodných opatření pro řešení tohoto problému. Vzhledem k historickým souvislostem by MAS Lanškrounsko ráda v rámci zavedení regionálního značení spolupracovala s MAS Moravskotřebovsko a Jevíčko a MAS Svitava, jejichž území náleží taktéž do tzv. vnitřních sudet.



MÍSTNÍ AKČNÍ SKUPINA LANŠKROUNSKO, Z.S.
Nám. J. M. Marků 12, 563 01 Lanškroun

Spolupráce středních zemědělských škol v Pardubickém kraji

V území MAS Lanškrounsko působí Střední škola zemědělská a veterinární Lanškroun, která je aktivním členem MAS Lanškrounsko. V rámci Pardubického kraje se nachází několik dalších zemědělských škol. V rámci „projektů spolupráce“ z PRV bude realizován projekt několika místních akčních skupin, v rámci kterého bude navázána spolupráce těchto škol pod záštitou Agrovenkova. Cílem bude zpopularizovat zemědělství a navázat spolupráci s potenciálními zaměstnavateli absolventů těchto škol.

Zavedení regionální výuky do škol

Za účelem posílení identity občanů s územím bude realizován projekt, v rámci kterého budou pro region Lanškrounska vytvořeny výukové materiály regionální výuky pro 1. stupeň základních škol. Cílem je zařadit regionální výuku jako nedílnou součást školních vzdělávacích programů.

Vzhledem k tomu, že region Lanškrounska spadá částečně i do územní působnosti MAS Orlicko, bude tento projekt realizován ve spolupráci s touto místní akční skupinou v rámci „projektů spolupráce“ z PRV.

Mapování starých odrůd ovocných stromů

S problémem chybějící identity občanů s územím souvisí i problém chybějícího vztahu k půdě. Proto postupně dochází k mizení starých sadů, které byly vysazeny ještě před odsunem německého obyvatelstva po 2. světové válce. S mizením těchto sadů postupně mizí i staré odrůdy ovocných dřevin, které jsou uzpůsobené na místní klimatické podmínky.

V rámci tohoto projektu bychom společně s MAS Orlicko chtěli zmapovat zbylé staré ovocné sady a popularizací tématu v území zvýšit zájem obyvatelstva o staré odrůdy ovocných dřevin.

Digitalizace kronik a regionálních materiálů

Ve spolupráci s MAS Orlicko dojde k digitalizaci kronik a dalších regionálních materiálů místních knihoven.

MAS Lanškrounsko se bude snažit během implementace strategie CLLD navázat spolupráci i s dalšími místními akčními skupinami.



MÍSTNÍ AKČNÍ SKUPINA LANŠKROUNSKO, Z.S.
Nám. J. M. Marků 12, 563 01 Lanškroun

5.5 Popis zvláštních opatření pro hodnocení

MAS Lanškrounsko zpracovalo strategii komunitně vedeného místního rozvoje pro programovací období 2014- 2020 metodou LEADER. Do její tvorby tedy byly zapojeny všechny relevantní zájmové skupiny a další aktéři z území. Přes podrobnou přípravu strategického dokumentu bude nutné přijmout opatření za účelem sledování a následně hodnocení průběhu plnění cílů strategie. V případě MAS Lanškrounsko jsou tato opatření:

Průběžný monitoring realizace SCLLD

Po celou dobu realizace SCLLD bude probíhat průběžné sledování jejího průběhu prostřednictvím naplňování stanovených povinných monitorovacích indikátorů v MS2014+ a v souladu s metodickým pokynem „Zásady tvorby a používání indikátorů v programovém období 2014-2020“.

Pracovníci MAS budou sledovat průběh realizace jednotlivých projektů a s tím související naplňování indikátorů. Monitorovací zpráva bude předkládána 2x ročně, do 15.1. s použitím údajů k 31.12., resp. 15.7. s daty k 30.6.. Součástí zprávy bude přehled schválených a realizovaných projektů a plnění indikátorů, dodržení harmonogramu a finančního plánu. Na základě hodnocení dosaženého pokroku v realizaci strategie a hodnocení kontextu v rámci regionu bude moci MAS v monitorovací zprávě navrhnout změny ve strategii. Zpráva o plnění integrované strategie slouží jako podklad pro zpracování doporučení pro přípravu harmonogramu výzev a dále jako podklad pro Zprávu o pokroku integrovaných nástrojů, kterou zpracovává MMR a která je jedním z podkladů pro zpracování Výroční zprávy o implementaci DoP pro programové období 2014 –2020.

Kontrola realizace projektů koncových žadatelů a projektů MAS

Vzhledem k povinnosti podávat pravidelné zprávy o naplňování strategie CLLD a s tím souvisejícím plněním monitorovacích indikátorů bude nedílnou součástí průběžného hodnocení kontrola realizace podpořených projektů. Kontrola bude prováděna pracovníky MAS po celou dobu realizace projektu včetně doby udržitelnosti. Pokud to bude vzhledem k povaze projektu účelné, budou prováděny kontroly na místě.

MAS bude v rámci naplňování strategie CLLD realizovat i své vlastní projekty, především projekty spolupráce financované z PRV, popř. klíčové projekty OPZ v druhé polovině období 2014 – 2020. MAS bude průběžně podávat zprávu o průběhu realizace těchto projektů Radě MAS Lanškrounsko a minimálně jednou ročně proběhne kontrola ze strany kontrolní komise. Dále bude MAS dodržovat stejné podmínky pro monitoring a hodnocení jako koncoví žadatelé, viz výše.



MÍSTNÍ AKČNÍ SKUPINA LANŠKROUNSKO, Z.S.
Nám. J. M. Marků 12, 563 01 Lanškroun

Střednědobá a závěrečná evaluace strategie CLLD

Pro střednědobé hodnocení byl stanoven milník 31.12.2018. K tomuto termínu proběhne kompletní evaluace strategie CLLD včetně plnění cílů a monitorovacích indikátorů. Na základě těchto výsledků mohou být navrženy změny či úpravy strategického dokumentu. Změny musí být nejprve schváleny příslušnými orgány MAS a následně bude podána žádost o změnu integrované strategie v MS2014+.

Na konci programovacího období proběhne závěrečná evaluace strategie CLLD a bude podána zpráva příslušným řídicím orgánům.



MÍSTNÍ AKČNÍ SKUPINA LANŠKROUNSKO, Z.S.
Nám. J. M. Marků 12, 563 01 Lanškroun

6 Přílohy

- Finanční plán a indikátory pro programové rámce
- Mapa území a seznam obcí
- Popis postupu zapojení komunity do vypracování strategie
- Analýza rizik
- Čestné prohlášení
- Změny oproti údajům uvedeným ve standardizaci



MÍSTNÍ AKČNÍ SKUPINA LANŠKROUNSKO, Z. S.
Nám. J. M. Marků 12, 563 01 Lanškroun

Seznam obrázků, tabulek, grafů

- Obrázek 10 Poloha území Místní akční skupiny Lanškrounsko v rámci ČR, sousedící MAS
- Obrázek 11 Fyzicko-geografická mapa území MAS Lanškrounsko
- Obrázek 12 Hustota zalidnění obcí MAS Lanškrounsko v roce 2014
- Obrázek 13 Vývoj počtu obyvatel v obcích MAS Lanškrounsko v období 2008 - 2015
- Obrázek 14 Index stáří v obcích MAS Lanškrounsko v roce 2015
- Obrázek 15 Index ekonomické závislosti na území MAS Lanškrounsko v roce 2015
- Obrázek 16 Podíl obyvatel se základní vzděláním v území MAS Lanškrounsko v roce 2011
- Obrázek 17 Podíl vysokoškolsky vzdělaného obyvatelstva v území MAS Lanškrounsko v roce 2011
- Obrázek 9 Podíl věřících obyvatel v obcích MAS Lanškrounsko
- Obrázek 10 Model terénu území MAS Lanškrounsko s vyznačením důležitých výškových bodů
- Obrázek 11 Průměrné hodnoty koeficientu ekologické stability v obcích Lanškrounska v roce 2013
- Obrázek 12 Podíl orné půdy k celkové výměře katastru obcí MAS Lanškrounsko v roce 2014
- Obrázek 13 Podíl trvalých travních porostů v obcích
- Obrázek 14 Podíl lesní půdy na celkové výměře obcí MAS Lanškrounsko v roce 2014
- Obrázek 15 Stav povrchových vod v území MAS Lanškrounsko v roce 2011
- Obrázek 16 Záplavové území 100-leté vody Moravské Sázavy a Lukovského potoka v okolí Žichlíčku a Lukové
- Obrázek 17 Silniční síť na území MAS Lanškrounsko
- Obrázek 18 Dostupnost krajských měst v rámci České republiky
- Obrázek 19 Spádová území center dojížděky
- Obrázek 20 Cyklotrasy a cyklostezky na území MAS Lanškrounsko v roce 2015
- Obrázek 21 Vývoj podílu nezaměstnaných osob v obcích MAS Lanškrounsko v letech 2009 – 2015
- Obrázek 22 Podíl nezaměstnaných mužů a žen (vpravo) k 31. 12. 2014
- Obrázek 23 Vyjížděka a dojížděka do zaměstnání v roce 2011
- Obrázek 24 EA podnikatelské subjekty na 1000 obyvatel a struktura oborů činnosti v roce 2014
- Obrázek 25 EA podnikatelské subjekty na 1000 obyvatel ve věku 15-64 a vlastnická struktura podnikatelských subjektů
- Obrázek 26 Méně příznivé zemědělské oblasti Pardubického kraje
- Obrázek 27 Skladba hospodářských souborů na příkladu obce Strážná
- Obrázek 28 Sociálně vyloučené lokality Pardubického kraje
- Obrázek 29 Nebezpečné úseky silnic v ČR



MÍSTNÍ AKČNÍ SKUPINA LANŠKROUNSKO, Z.S.
Nám. J. M. Marků 12, 563 01 Lanškroun

Obrázek 30 Místa dopravních nehod na území MAS Lanškrounsko

Obrázek 31 Obce DSO Lanškrounsko v roce 2014

Obrázek 32 Obce Svazku kanalizace Třebářov v roce 2014

Tabulka 1: Počet obyvatel v obcích MAS Lanškrounsko k 1.1.2015

Tabulka 2 Věková struktura obyvatel v obcích v roce 2015

Tabulka 3 Přirozená obměna a migrace obyvatel v obcích MAS Lanškrounsko v letech 2010 - 2014

Tabulka 4 Hrubá míra přirozeného přírůstku, migračního salda a celkového přírůstku a index migračního salda v obcích MAS Lanškrounsko v letech 2010-2014

Tabulka 5 Využití půdy v území MAS Lanškrounsko v roce 2014

Tabulka 6 Chráněná území MAS Lanškrounsko

Tabulka 7 Staré ekologické zátěže na území MAS Lanškrounsko v roce 2015

Tabulka 8 Sběrné dvory a sběrná místa v obcích MAS Lanškrounsko

Tabulka 9 Technické vybavení obcí v roce 2013

Tabulka 10 Délka komunikací v obcích MAS Lanškrounsko

Tabulka 11 Délka chodníků v obcích, které poskytly údaje

Tabulka 12 Počet vyjíždějících osob z obcí MAS Lanškrounsko

Tabulka 13 železniční zastávky v území MAS Lanškrounsko

Tabulka 14 Přehled cyklotras na území MAS Lanškrounsko v roce 2015

Tabulka 15 Dostupnost Lanškrouna hromadnou dopravou v ranních hodinách z obcí MAS Lanškrounsko ve středu 24. 6. 2015

Tabulka 16 Dostupnost obcí MAS Lanškrounska hromadnou dopravou při cestě z Lanškrouna v odpoledních hodinách ve středu 24. 6. 2015

Tabulka 47 Vývoj podílu specifických skupin nezaměstnaných osob mezi prosincem 2013 a 2014

Tabulka 18 Vývoj uchazečů o práci v obcích území MAS Lanškrounsko, kteří jsou v evidenci dlouhodobě (24 měsíců a více)

Tabulka 19 Vývoj uchazečů o práci – absolventů v obcích území MAS Lanškrounsko

Tabulka 20 Ekonomicky aktivní subjekty dle dělení CZ-NACE v obcích MAS Lanškrounsko, srovnání mezi lety 2008 a 2014

Tabulka 21 Procentuální změna u ekonomických sektorů mezi lety 2008 a 2014 v obcích MAS Lanškrounsko

Tabulka 52 Aktivní podnikatelské subjekty dle právní formy v obcích MAS Lanškrounsko v letech 2008 a 2014

Tabulka 23 Přehled největších zaměstnavatelů v území MAS Lanškrounsko v roce 2014

Tabulka 24 Daňová výtěžnost v obcích území MAS Lanškrounsko



MÍSTNÍ AKČNÍ SKUPINA LANŠKROUNSKO, Z. S.

Nám. J. M. Marků 12, 563 01 Lanškroun

Tabulka 25 Seznam kulturních památek v území MAS Lanškrounsko

Tabulka 26 Stravovací služby v obcích MAS Lanškrounsko

Tabulka 27 Využití zemědělské půdy

Tabulka 28 Kapacity mateřských škol v obcích území MAS Lanškrounsko v roce 2013

Tabulka 29 Přehled malotřídních základních škol v obcích území MAS Lanškrounsko v roce 2014

Tabulka 30 Kapacity základních škol v obcích území MAS Lanškrounsko v roce 2013

Tabulka 31: Kapacity středních škol v obcích MAS Lanškrounsko

Tabulka 32 Provozní doba školních družin

Tabulka 33 Kapacita zařízení sociálních služeb v obcích MAS Lanškrounsko v roce 2014

Tabulka 34 Zařízení sociálních služeb v obcích MAS Lanškrounsko podle zřizovatele v roce 2014

Tabulka 65 Přehled přítomnosti spolků v obcích MAS Lanškrounsko v roce 2014

Tabulka 36 Příměstské tábory pořádané na území MAS Lanškrounsko v roce 2015

Tabulka 37 Vývoj a porovnání indexu kriminality

Tabulka 38 Přehled vybraných trestných činů

Tabulka 39 Přehled vybraných trestných činů

Tabulka 40 Počet a důvod výjezdu hasičů na území MAS Lanškrounsko letech 2013 a 2014

Graf 1 Vývoj počtu obyvatel v území MAS Lanškrounsko s předpokládaným trendem v příštích letech

Graf 2 Přehled podílu rozložení komunikací, po kterých jsou vedeny cyklotrasy na území MAS Lanškrounsko v roce 2015

Graf 3 Trend vývoje dlouhodobě nezaměstnaných osob mezi roky 2009 a 2014

Graf 4 Kategorizace ekonomických subjektů v území MAS Lanškrounsko v roce 2014

Graf 5 Ekonomické sektory v obcích MAS Lanškrounsko v roce 2008 (nahore) a v roce 2014 (dole)

Graf 6 Ekonomicky aktivní subjekty dle právní formy v MAS Lanškrounsko v roce 2014

Graf 7 Druhá skladba lesů MAS Lanškrounsko