

**Místní akční skupina Lanškrounsko, z. s.**



# **Strategie komunitně vedeného místního rozvoje 2014 - 2020**





**MÍSTNÍ AKČNÍ SKUPINA LANŠKROUNSKO, Z. S.**  
Nám. J. M. Marků 12, 563 01 Lanškroun

**REALIZAČNÍ TÝM SCLLD:**

Ing. Radka Báčová  
RNDr. Antonín Fiala  
Lenka Kněžourová  
Bc. Jiří Kyrál  
Bc. Jaroslav Vaníček

Poradenství: REDEA Žamberk, s.r.o.



**MÍSTNÍ AKČNÍ SKUPINA LANŠKROUNSKO, Z. S.**  
**Nám. J. M. Marků 12, 563 01 Lanškroun**

## **Obsah**

|  |     |
|--|-----|
| Seznam zkratk  | 5   |
| 1 Základní informace o Místní akční skupině Lanškrounsko, z.s.       | 7   |
| 1.1 Základní informace   | 7   |
| 1.2 Cíle MAS Lanškrounsko  | 7   |
| 2 Popis území a zdůvodnění jeho výběru                               | 8   |
| 2.1 Vymezení území   | 8   |
| 2.2 Historie vzniku MAS a popis místních partnerství                 | 9   |
| 2.3 Základní charakteristika území MAS Lanškrounsko                  | 10  |
| 3 Analytická část  | 13  |
| 3.1 Socio – ekonomická analýza                                       | 13  |
| 3.1.1 Sídlní struktura a demografie                                  | 13  |
| 3.1.2 Životní prostředí  | 24  |
| 3.1.3 Technická infrastruktura obcí                                  | 40  |
| 3.1.4 Doprava  | 42  |
| 3.1.5 Ekonomika a hospodářství                                       | 56  |
| 3.1.6 Občanská vybavenost  | 75  |
| 3.1.7 Zemědělství a lesnictví  | 79  |
| 3.1.8 Vzdělávání   | 83  |
| 3.1.9 Sociální služby  | 93  |
| 3.1.10 Občanská společnost   | 102 |
| 3.1.11 Bezpečnost  | 105 |
| 3.1.12 Řízení obcí, informovanost a spolupráce                       | 112 |
| 3.2 SWOT analýza   | 119 |
| 3.2.1 Dílčí SWOT analýzy   | 119 |
| 3.2.2 Celková SWOT analýza   | 135 |
| 3.3 Analýza problémů a potřeb  | 136 |
| 4 Strategická část   | 154 |
| 4.1 Stanovení vize, strategických cílů, specifických cílů a opatření | 154 |
| 4.1.1 Vize a klíčové oblasti rozvoje území                           | 154 |
| 4.1.2 Oblasti, podoblasti a opatření jednotlivých klíčových oblastí  | 157 |
| 4.1.3 Hierarchie cílů  | 162 |



**MÍSTNÍ AKČNÍ SKUPINA LANŠKROUNSKO, Z. S.**  
**Nám. J. M. Marků 12, 563 01 Lanškroun**

|       |   |     |
|-------|---|-----|
| 4.2   | Popis integrovaných a inovativních rysů strategie .....   | 186 |
| 4.2.1 | Integrační prvky .....  | 186 |
| 4.2.2 | Inovativní rysy .....   | 190 |
| 4.3   | Vazba na strategické dokumenty.....   | 192 |
| 4.4   | Akční plán.....   | 200 |
| 4.4.1 | Programový rámec Integrovaného regionálního operačního programu.....  | 200 |
| 4.4.2 | Programový rámec Programu pro rozvoj venkova .....  | 209 |
| 4.4.3 | Programový rámec Operačního programu zaměstnanost.....  | 219 |
| 4.4.4 | Klíčové projekty MAS .....  | 240 |
| 4.5   | Vazba na horizontální témata .....  | 241 |
| 5     | Implementační část.....   | 243 |
| 5.1   | Popis řízení včetně řídicí a realizační struktury MAS .....   | 243 |
| 5.2   | Popis administrativních postupů pro vyhlášení výzev MAS, hodnocení a výběr projektů s uvedením plánované personální kapacity..... | 247 |
| 5.2.1 | Administrativní postupy.....  | 247 |
| 5.2.2 | Vyhlášení výzvy .....   | 248 |
| 5.2.3 | Administrace a hodnocení projektů.....  | 249 |
| 5.2.4 | Výběr projektů .....  | 253 |
| 5.2.5 | Personální kapacita .....   | 255 |
| 5.3   | Popis animačních aktivit .....  | 257 |
| 5.4   | Popis spolupráce mezi MAS .....   | 260 |
| 5.4.1 | Spolupráce mezi MAS na mezinárodní úrovni.....  | 260 |
| 5.4.2 | Spolupráce mezi MAS na národní úrovni.....  | 260 |
| 5.5   | Popis zvláštních opatření pro hodnocení.....  | 263 |
| 6     | Přílohy .....   | 265 |
|       | Seznam obrázků, tabulek, grafů.....   | 266 |

## Seznam zkratek

|            |   |
|------------|---|
| SCLLD      | Strategie komunitně vedeného místního rozvoje                       |
| MAS        | Místní akční skupina  |
| LEADER     | Propojování akcí hospodářského rozvoje venkova                      |
| NUTS II    | Nomenklatura územních statistických jednotek                        |
| ORP        | Obec s rozšířenou působností  |
| ČSÚ        | Český statistický úřad  |
| KES        | Koeficient ekologické stability                                     |
| ZPF        | Zemědělský půdní fond   |
| TTP        | Trvalý travní porost  |
| CHOPAV     | Chráněná oblast přirozené akumulace vod                             |
| HEIS – VÚV | Hydro-ekologický informační systém – výzkumný ústav vodohospodářský |
| ČOV        | Čistírna odpadních vod  |
| ZCHÚ       | Zvláště chráněné území  |
| PR         | Přírodní rezervace  |
| PP         | Přírodní památka  |
| EVL        | Evropsky významná lokalita  |
| ÚAP        | Územně analytické podklady  |
| ZÚJ        | Základní územní jednotka  |
| BRO        | Biologicky rozložitelný odpad                                       |
| ČHMÚ       | Český hydrometeorologický ústav                                     |
| ŘSD        | Ředitelství silnic a dálnic   |
| SLBD       | Sčítání lidu bytů a domů  |
| IDOS       | Integrovaný dopravní systém   |
| ČD         | České dráhy   |
| CZ-NACE    | Statistická kvalifikace ekonomických činností                       |
| JPO        | Jednotka požární ochrany  |
| ZOD        | Zemědělské obchodní družstvo  |
| LFA        | Méně příznivé oblasti   |
| MŠ         | Mateřská škola  |
| ZŠ         | Základní škola  |
| SŠ         | Střední škola   |
| MŠMT       | Ministerstvo školství, mládeže a tělovýchovy                        |
| SOŠ        | Střední odborná škola   |
| SOU        | Střední odborné učiliště  |
| ZUŠ        | Základní umělecká škola   |



**MÍSTNÍ AKČNÍ SKUPINA LANŠKROUNSKO, Z. S.**  
**Nám. J. M. Marků 12, 563 01 Lanškroun**

|          |  |
|----------|--|
| SVČ      | Středisko volného času                                       |
| MV       | Ministerstvo vnitra  |
| PČR      | Policie ČR   |
| DSO      | Dobrovolný svazek obcí                                       |
| OPŽP     | Operační program životní prostředí                           |
| SMO      | Svaz měst a obcí   |
| ÚSES     | Územní systém ekologické stability                           |
| ŠD       | Školní družina   |
| ŠJ       | Školní jídelna   |
| NNO      | Nestátní nezisková organizace                                |
| HZS      | Hasičský záchranný sbor                                      |
| ESI fond | Evropský sociální integrační fond                            |
| OP VVV   | Operační program vývoj, výchova, vzdělávání                  |
| IROP     | Integrovaný regionální operační program                      |
| OPZ      | Operační program zaměstnanost                                |
| ÚP       | Územní plán  |
| PRV      | Program pro rozvoj venkova                                   |
| PK       | Pardubický kraj  |
| OPPIK    | Operační program podnikání a inovace pro konkurenceschopnost |
| POV      | Program pro obnovu venkova                                   |
| MJ       | Měrná jednotka   |
| KPÚ      | Komplexní pozemkové úpravy                                   |
| MMR      | Ministerstvo pro místní rozvoj                               |
| MŽP      | Ministerstvo životního prostředí                             |
| MPSV     | Ministerstvo práce a sociálních věcí                         |
| ŘO       | Řídící orgán   |
| ISÚ      | Integrovaná strategie území                                  |
| MAP      | Místní akční plán  |

# **1 Základní informace o Místní akční skupině Lanškrounsko, z.s.**

## **1.1 Základní informace**

|                          |  |
|--------------------------|--|
| <u>Název:</u>            | Místní akční skupina Lanškrounsko, z. s. (dále v dokumentu MAS Lanškrounsko)           |
| <u>Právní forma:</u>     | zapsaný spolek   |
| <u>Zapsáno:</u>          | spolkový rejstřík vedený Krajským soudem v Hradci Králové pod spisovou značkou L 8289. |
| <u>Datum registrace:</u> | 18. 9. 2012  |
| <u>Sídlo:</u>            | Nám. J. M. Marků 12, 563 01 Lanškroun  |
| <u>Web:</u>              | <a href="http://www.maslanskrounsko.cz">www.maslanskrounsko.cz</a>                     |

## **1.2 Cíle MAS Lanškrounsko**

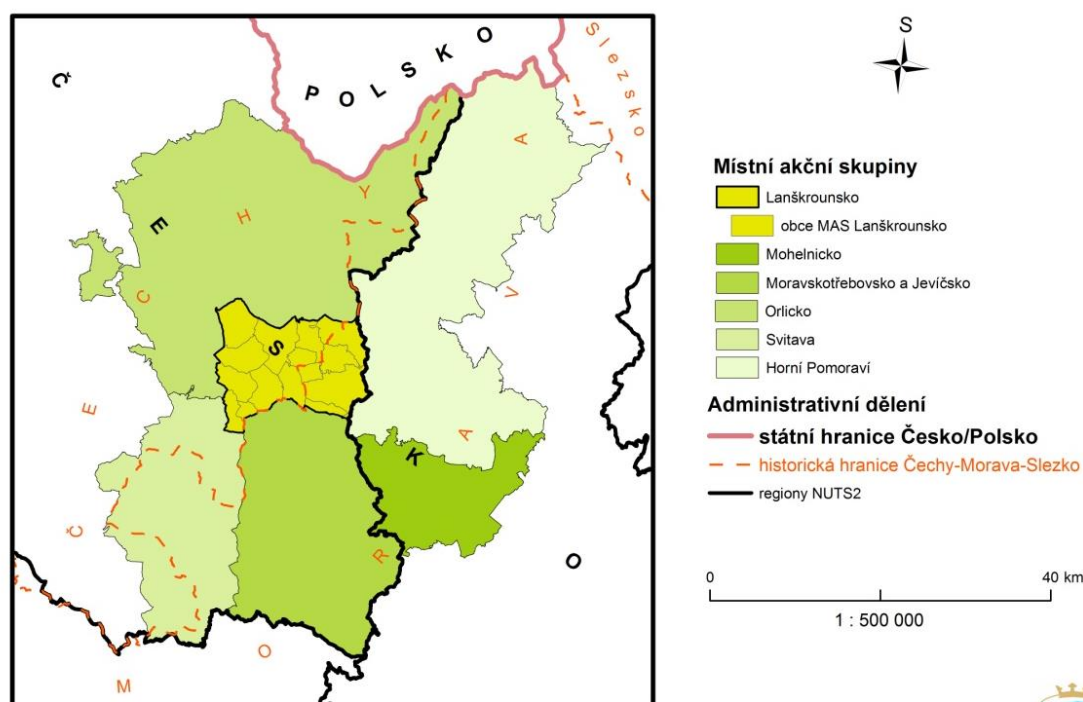
MAS Lanškrounsko je spolkem fyzických a právnických osob na území regionu Lanškrounsko, kterých společným zájmem je zejména:

- a) zajištění trvale udržitelného života regionu MAS Lanškrounsko
- b) zajištění naplňování principu partnerství spočívající v mezisektorové spolupráci mezi veřejnou správou, podnikatelskými subjekty, nestátními neziskovými organizacemi, dalšími subjekty a občany a založené na principech metody LEADER
- c) podpora rozvoje občanských iniciativ na místní a regionální úrovni, ochrana přírodního prostředí a kulturního dědictví regionu MAS Lanškrounsko
- d) zajišťování finančních, lidských, materiálních a informačních zdrojů pro rozvoj území MAS Lanškrounsko

## 2 Popis území a zdůvodnění jeho výběru

### 2.1 Vymezení území

Území Místní akční skupiny Lanškrounsko je součástí regionu NUTS II Severovýchod, nachází se ve východní části Pardubického kraje, v bývalém okrese Ústí nad Orlicí, na historickém pomezí Čech a Moravy. Celé území MAS Lanškrounsko patří do správního obvodu ORP Lanškroun, ale nepokrývá celou jeho rozlohu. 7 obcí v severní části ORP Lanškroun spadá do územní působnosti MAS Orlicko. Kromě MAS Orlicko sousedí MAS Lanškrounsko na jihu s MAS Moravskotřebovsko a Jevíčko a MAS Svitava a na východě s MAS Horní Pomoraví.



Zdroje:  
ArcČR 500 verze 3.0: digitální geografická databáze. Praha: ARCDATA PRAHA, s. r. o., 2012.  
MAS Česko: <http://nsmascr.cz/>, staženo 8. 7. 2015  
Urbánní a regionální laboratoř: Soudní okresy k roku 1937. Univerzita Karlova v Praze, Přírodovědecká fakulta.

  
Jiří KYRAL, Jaroslav VANIČEK  
Lanškroun 2015

Obrázek.1: Poloha území Místní akční skupiny Lanškrounsko v rámci ČR, sousedící MAS

V severní části území MAS Lanškrounsko se nachází město Lanškroun. Lanškroun je přirozeným a silným mikroregionálním centrem v oblasti hospodářství, kultury, dopravy i školství. Do územní působnosti MAS Lanškrounsko dále patří 14 přilehlých obcí (viz Tabulka č.1).





**MÍSTNÍ AKČNÍ SKUPINA LANŠKROUNSKO, Z. S.**  
**Nám. J. M. Marků 12, 563 01 Lanškroun**

Tabulka 1 Počet obyvatel a rozloha katastrálního území v obcích MAS Lanškrounsko k 1.1.2015

| Obec             | Počet obyvatel | Rozloha [ha] | Obec                    | Počet obyvatel | Rozloha [ha]   |
|------------------|----------------|--------------|-------------------------|----------------|----------------|
| Albrechtice      | 464            | 1007,5       | Ostrov                  | 682            | 1848,5         |
| Anenská Studánka | 191            | 790,5        | Rudoltice               | 1822           | 1592,8         |
| Cotkytle         | 398            | 1864,1       | Sázava                  | 575            | 567,6          |
| Damníkov         | 708            | 1271,9       | Strážná                 | 110            | 1062,6         |
| Krasíkov         | 323            | 508,5        | Tatenice                | 851            | 2681,4         |
| Lanškroun        | 10083          | 2065,7       | Trpík                   | 81             | 359,2          |
| Lubník           | 335            | 508,9        | Žichlínek               | 968            | 1076,3         |
| Luková           | 739            | 1459,2       | <b>MAS Lanškrounsko</b> | <b>18330</b>   | <b>18664,7</b> |

Zdroj: ČSU, 2015

Celková rozloha území je 186,6 km<sup>2</sup>, počet obyvatel je k 1.1.2015 18 330. Hustota osídlení je 98,2 obyv./km<sup>2</sup>. V porovnání hustota zalidnění Pardubického kraje je 113,2 obyv./ km<sup>2</sup>.

## 2.2 Historie vzniku MAS a popis místních partnerství

Počátky aktivit se zaváděním metody LEADER, jako nástroje pro rozvoj regionu Lanškrounsko, lze najít již v letech 2006-2007, kdy svazky obcí Lanškrounsko a Region Orlicko-Třebovsko iniciovaly založení Místní akční skupiny Karel. Místní akční skupina Karel zpracovala Strategický plán LEADER a ucházela se o získání podpory na realizaci jeho cílů v rámci Programu rozvoje venkova. Bohužel tuto podporu nezískala a postupem času zanikla.

Díky pozitivním zkušenostem řady dalších místních akčních skupin, které byly v minulém plánovacím období finančně podpořeny a díky této finanční podpoře z Programu rozvoje venkova ČR přispěly k realizaci řady projektů veřejné, neziskové a podnikatelské sféry, inicioval svazek obcí Lanškrounsko v roce 2012 již jen pro své území vznik Místní akční skupiny Lanškrounsko (dále v dokumentu MAS Lanškrounsko). Na základě iniciativy svazku obcí Lanškrounsko zaregistrovalo 18. 9. 2012 Ministerstvo vnitra ČR stanovy MAS Lanškrounsko a 25. 9. 2012 se konala ustanovující valná hromada, která mimo jiné zvolila svůj rozhodovací orgán-radu a kontrolní orgán-kontrolní komisi. V březnu 2014 pak MAS Lanškrounsko ustanovila nový orgán, kterým je výběrová komise.

V územní působnosti je 15 obcí, tedy většina obcí regionu Lanškrounsko s celkovým počtem obyvatel přesahujícím 18 200 obyvatel. Menší část obcí regionu Lanškrounska se zařadila do územní působnosti MAS Orlicko.



**MÍSTNÍ AKČNÍ SKUPINA LANŠKROUNSKO, Z. S.**  
**Nám. J. M. Marků 12, 563 01 Lanškroun**

MAS Lanškrounsko, z.s. využilo počátkem roku 2013 možnost získání finanční podpory z Opatření III.4.1. Získávání dovedností, animace a provádění Programu rozvoje venkova a podalo úspěšně žádost o podporu projektu MAS Lanškrounsko – získávání dovedností. S využitím tohoto projektu došlo v průběhu roku 2013 a 2014 mimo jiné k získání dat pro zpracování Integrované strategie území, ke zpracování základních implementačních dokumentů, k zprovoznění webového portálu [www.maslanskrounsko.cz](http://www.maslanskrounsko.cz) a k dalším činnostem, které pomohly členům MAS získat představu o využití metody LEADER pro rozvoj region.

Díky zapojení veřejnosti a zastupitelů obcí Lanškrounska do dotazníkových šetření došlo k výraznému šíření povědomí o založení a práci MAS Lanškrounsko. Významnou skutečností při získávání dovedností byla průběžná konzultační činnost s MAS Orlicko. Projekt MAS Lanškrounsko – získávání dovedností by ukončen k 30. 6. 2014.

V průběhu roku 2014 MAS pracovala na přizpůsobení svých stanov a souvisejících dokumentů platnému znění Nového občanského zákoníku a od 1. 1. 2014 je zapsaným spolkem.

V roce 2015 se MAS Lanškrounsko věnovala především přípravě strategie komunitně vedeného místního rozvoje a spolu s dalšími čtyřmi místními akčními skupinami z Pardubického kraje se zapojila do Projektu spolupráce. Účelem realizovaného projektu bylo porovnání zkušeností z programovacího období 2007-2013 mezi zkušenými MAS a zároveň předání cenných rad MASkám nezkušeným, mezi které patří i MAS Lanškrounsko.

MAS Lanškrounsko je aktivním členem krajské sítě MAS Pardubického kraje a od 1.1.2014 je členem Národní sítě MAS ČR.

V současné době má MAS Lanškrounsko 26 členů. Z toho je 13 neziskových subjektů, deset podnikatelských a 3 subjekty jsou z veřejné sféry.

## **2.3 Základní charakteristika území MAS Lanškrounsko**

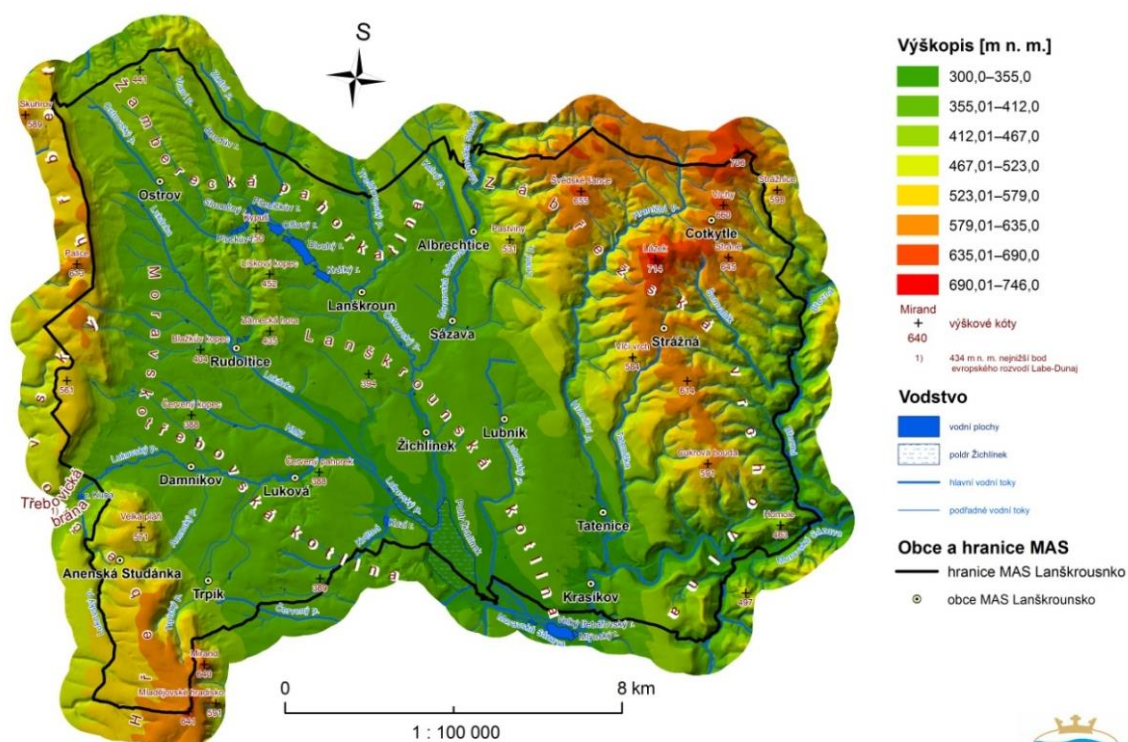
### **Historie osidlování území**

Město Lanškroun bylo založeno v 2. polovině 13. století v době vlády Přemysla Otakara II. v souvislosti s kolonizací rozsáhlého území na řekách Tichá Orlice, Třebovka a Moravská Sázava. Jeho zakladateli byli pravděpodobně bratři Oldřich a Heřman z Drnholce. Dějiny Lanškrouna a okolí byly po celý středověk úzce spjaty s dějinami lanšperského panství. Posledním feudálním pánem lanšperského panství byl Alois Josef z Lichtenštejna. Za něho čítalo panství tři města, jedno městečko a 51 vsí. V roce 1858 postoupil Alois Josef z Lichtenštejna hospodářské budovy Lanškrounského zámku městu. V rámci pozemkové reformy po první světové válce získalo město zámek v roce 1928, kterému objekt náleží dodnes. Po II. světové válce bylo

téměř celé území poznamenáno poválečným odsunem německého obyvatelstva ze Sudet a dosídlením nového českého obyvatelstva.

### Fyzicko - geografická charakteristika

Území MAS Lanškrounsko je charakteristické výraznou vertikální členitostí s níže položenou střední částí vhodnou pro relativně intenzivní zemědělství a s hornatější východní a západní částí atraktivní pro rekreaci a cestovní ruch. V západní části se nachází část Hřebečovského hřbetu (jeho nejvyšším vrchem na území MAS je bezejmenný vrch nad Helvíkovem, 641 m n. m.). Do území částečně zasahuje Třebovické sedlo, kde se nachází nejnižší bod evropsky významného rozvodí Labe - Dunaj v nadmořské výšce 434 m. Na východě je území ohraničeno Zábřežskou vrchovinou s nejvyšším bodem v území - vrch Lázek (714 m n. m.). Nejnižším bodem v území je potom místo opuštění řeky Moravské Sázavy (313 m n. m.).



Zdroj:  
Arc/CR 500 verze 3.0. digitální geografická databáze. Praha: ARCDATA PRAHA, s. r. o., 2012.  
ČSÚ. <https://www.czso.cz>, staženo 15. 6. 2015.  
ZABAGED: vntsevnicve Česko, databáze Přírodovědecká fakulta, Univerzita Karlova v Praze, 2012.

Obrázek 2 Fyzicko-geografická mapa území MAS Lanškrounsko



**MÍSTNÍ AKČNÍ SKUPINA LANŠKROUNSKO, Z. S.**  
**Nám. J. M. Marků 12, 563 01 Lanškroun**

### **Cestovní ruch**

Území MAS Lanškrounsko ležící na rozhraní Zábřežské vrchoviny a Svitavské pahorkatiny nabízí mnoho příležitostí pro letní i zimní turistiku. Přírodní krásy lze obdivovat z rozhledny na vrcholu Lázek (714 m n. m.), který je obklopen řadou chráněných přírodních území. Další místa k rozhledu se nacházejí i na Hřebečovském hřbetu (např. oblast Velké pláně, či Mirandu). Milovníci letních sportů navštěvují území Lanškrounských rybníků či využívají řadu nabízených cyklotras. Mezi historické památky regionu se řadí rekonstruovaná renesanční radnice, zámek a kostel sv. Václava v Lanškrouně, zajímavý je i roubený hostinec Krčma z poloviny 17. století. V městském muzeu lze zhlédnout stálé expozice věnované historii města a významným osobnostem. I v dalších obcích Lanškrounska mohou návštěvníci obdivovat historické památky, například lovecký zámeček v obci Tatenice, nebo Nový zámek u Rudoltic.

### **Ekonomika a hospodářství**

Výrazně nadprůměrný podíl osob zaměstnaných v průmyslu souvisí především s působením výrobce elektronických součástí (kondenzátorů, konektorů) AVX Lanškroun. Tato firma nabízí řadu pracovních příležitostí a v současné době je nejvýznamnějším zaměstnavatelem nejen na Lanškrounsku, ale patří k největším zaměstnavatelům v celém Pardubickém kraji. Dalšími významnými průmyslovými podniky působícími především na území MAS Lanškrounsko jsou například firma SHOTT, která vyrábí především hermetická pouzdra, průchodky či technologie k zpracování speciálních skel, INA Lanškroun, která je pokračovatelem nástrojařské tradice v Lanškrouně po firmě TESLA nebo FOREZ, s. r. o., výrobce kovových i plastových dílů pro automobilový a elektrotechnický průmysl.

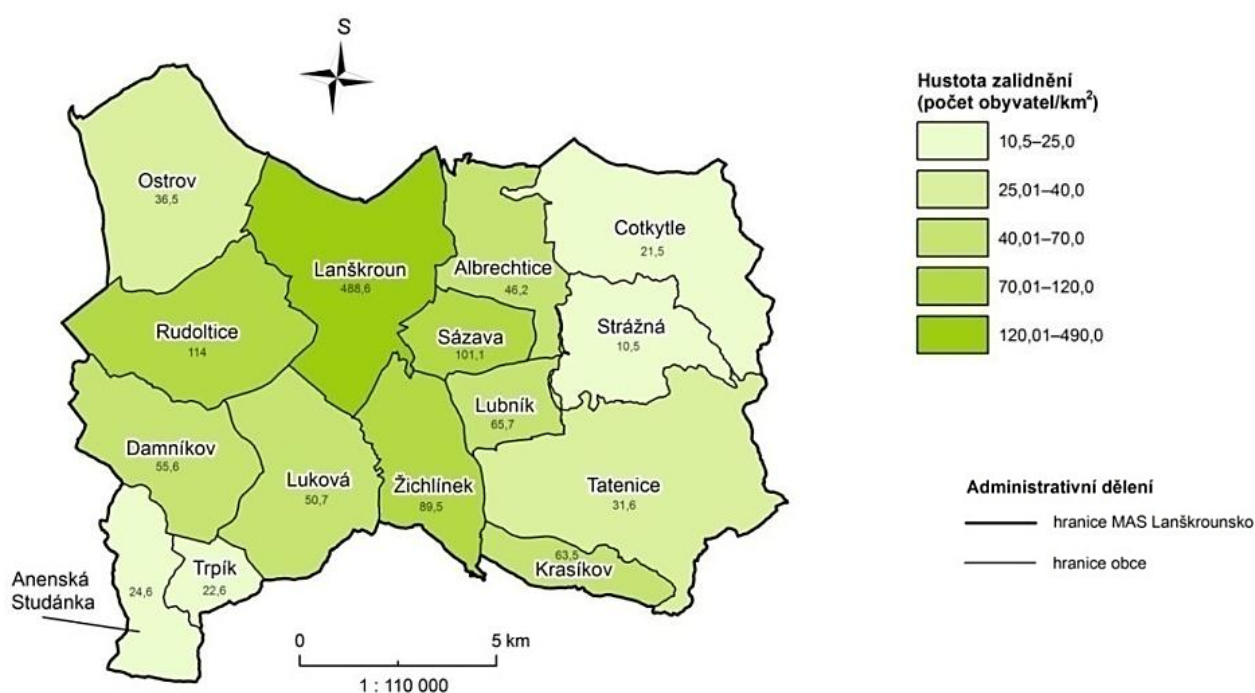
## 3 Analytická část

### 3.1 Socio – ekonomická analýza

#### 3.1.1 Sídelní struktura a demografie

##### 3.1.1.1 Sídelní struktura

Do územní působnosti MAS Lanškrounsko spadá 14 obcí a 1 město. Území je osídlené nerovnoměrně, vyšší hustotu osídlení lze pozorovat v centrální zemědělské oblasti, naopak méně osídlené jsou hornatější oblasti v západní a východní části území MAS Lanškrounsko.



Zdroje:  
ArcČR 500 verze 3.0: digitální geografická databáze.  
Praha: ARCDATA PRAHA, s. r. o., 2012.  
ČSÚ: <https://www.czso.cz>, staženo 15. 6. 2015



Jiří KYRAL, Jaroslav VANÍČEK  
Lanškroun 2015

Obrázek 3 Hustota zalidnění obcí MAS Lanškrounsko v roce 2014

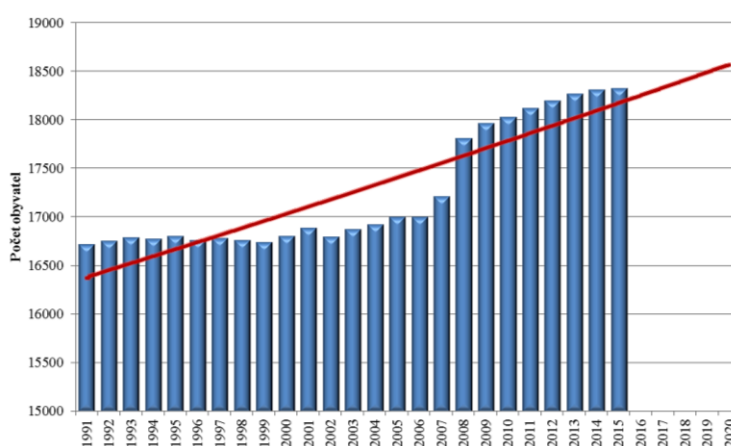
Sídelní struktura území MAS Lanškrounsko vykazuje tyto hlavní znaky:

- Dominantní postavení má město Lanškroun, jako mikroregionální centrum. Žije zde více jak 50% obyvatel.
- Dalších téměř 25 % obyvatel území žije v obcích bezprostředně sousedících s městem Lanškroun. Jde o obce Albrechtice, Sázava, Žichlínek, Luková a Rudoltice.
- Většina obcí je ulicového typu s typickými stavbami typu „hřebečského selského dvora“
- V 8 obcích z patnácti je počet obyvatel větší než 500. Pouze jedna obec - Trpík má počet obyvatel menší než 100.
- Obec Rudoltice je po Lanškrounu druhým největším sídlem. Nárůst obyvatel v této obci je způsoben soustředěnou výstavbou bytových domů v minulých deseti letech.

### 3.1.1.2 Demografie

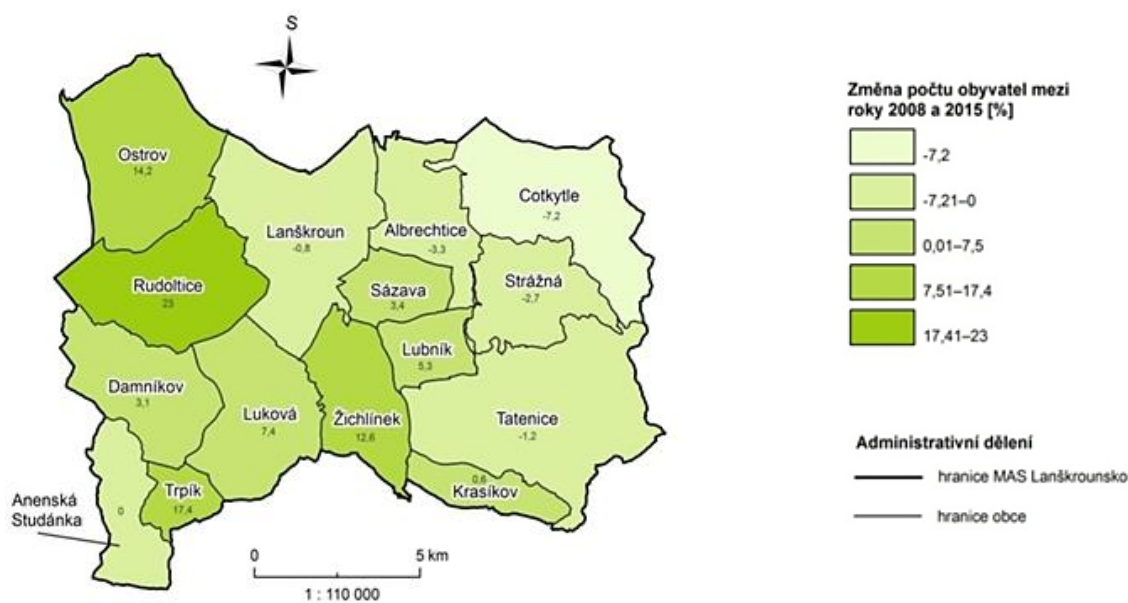
#### Vývoj počtu obyvatel v území

Vývoj počtu obyvatel v území MAS Lanškrounsko měl od roku 1991 stagnující trend, od roku 2001 poté docházelo k mírnému nárůstu. V roce 2009 nastal skokový nárůst počtu obyvatel spojený s výstavbou bytových domů v obci Rudoltice v lokalitě Zámeček. Mezi lety 2005-2015 došlo k nárůstu o celkem 1320 obyvatel. Více než poloviční podíl na tomto nárůstu měla právě obec Rudoltice (s přírůstkem 816 obyvatel). Druhý největší přírůstek obyvatel proběhl v Lanškrouně a na třetím místě je obec Žichlínek. Úbytek obyvatelstva mezi let 2005 a 2014 je zaznamenán ve třech obcích, v Tatenici, Cotktyli a v Albrechticích. Velký úbytek obyvatel v Albrechticích je způsoben zrušením Charitního domova pro seniory v obci.



Zdroj: ČSU (d), vlastní zpracování

*Graf 1 Vývoj počtu obyvatel v území s předpokládaným trendem v příštích letech*



Zdroje:  
ArcČR 500 verze 3.0: digitální geografická databáze.  
Praha: ARCDATA PRAHA, s. r. o., 2012.  
ČSÚ: <https://www.czso.cz>, staženo 1. 7. 2015

Obrázek 4 Vývoj počtu obyvatel v obcích MAS Lanškrounsko v období 2008 - 2015

V Lanškrouně je do roku 2135 očekáván nárůst počtu obyvatel k 15 000 s vysokým zastoupením občanů v důchodovém věku, tento odhad byl sestaven v roce 2010 (Lanškrounsko (b)).

Pozitivní skutečností ve vývoji obyvatelstva v obcích MAS Lanškrounsko je, že nedochází k velkému úbytku obyvatel menších obcí dále od Lanškrouna. To je dáno pravděpodobně menšími vzdálenostmi všech obcí území MAS Lanškrounsko od mikroregionálního centra a poměrně dobrou dopravní obsluhností během pracovního týdne.



MÍSTNÍ AKČNÍ SKUPINA LANŠKROUNSKO, Z. S.  
Nám. J. M. Marků 12, 563 01 Lanškroun

**Věková struktura a migrace obyvatel**

Tabulka 2 Věková struktura obyvatel v obcích v roce 2015

| Obec             | Průměrný věk | Muži | Ženy |
|------------------|--------------|------|------|
| Albrechtice      | 42,9         | 41,1 | 44,7 |
| Anenská Studánka | 43,5         | 34,6 | 49,3 |
| Cotkytle         | 41,1         | 39,9 | 42,4 |
| Damník           | 38,8         | 39,1 | 38,6 |
| Krasíkov         | 40,4         | 39,8 | 40,9 |
| Lanškroun        | 42,7         | 41,3 | 43,8 |
| Lubník           | 36,8         | 37,6 | 35,9 |
| Luková           | 39,4         | 38,6 | 40,3 |
| Ostrov           | 35,9         | 35   | 36,9 |

| Obec                   | Průměrný věk | Muži | Ženy |
|------------------------|--------------|------|------|
| Rudoltice              | 36,4         | 35,2 | 37,7 |
| Sázava                 | 38,5         | 38,2 | 38,9 |
| Strážná                | 40,3         | 36,3 | 44,3 |
| Tatenice               | 39,5         | 38,6 | 40,5 |
| Trpík                  | 38,3         | 38,4 | 38,3 |
| Žichlínek              | 38,1         | 37,9 | 38,2 |
| <b>Pardubický kraj</b> | 41,7         | 40,2 | 43,1 |
| <b>Česká republika</b> | 41,7         | 40,2 | 43,1 |

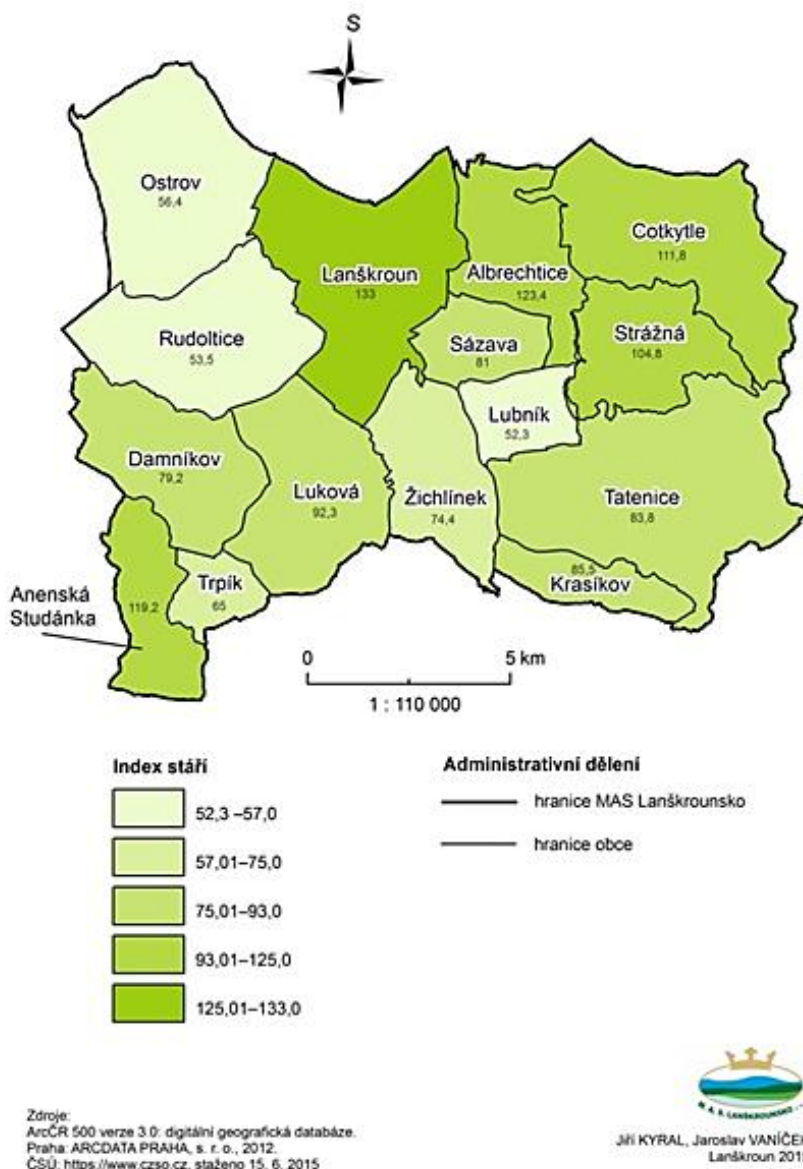
Zdroj: ČSU (d)

Nejvyšší průměrný věk obyvatel byl v roce 2015 v obcích Anenská Studánka (43,5), Albrechtice (42,9) a Lanškroun (42,7), u kterých hodnoty převyšují průměr kraje i Česka. V Anenské Studánce je tato hodnota ovlivněna přítomností Ústavu sociální péče. Naopak nejnižší průměrný věk byl zaznamenán v obcích Ostrov (35,9), Rudoltice (36,4) a Lubník (36,8).

Vývoj věkové struktury obyvatelstva obcí MAS Lanškrounsko je patrný z vývoje indexu stáří (počet obyvatel ve věkové kategorii nad 65 let na 100 dětí do 14 let). Index stáří v území MAS Lanškrounsko nabývá hodnoty 104,1, což je výrazně nižší hodnota v porovnání s Pardubickým krajem (118,3) a celou Českou republikou (117,4).

Z hodnot **indexu stáří** jednoznačně vyplývá, že nejstarší populace obyvatel se nachází v Lanškrouně, dále pak v Albrechticích, Anenské Studánce, Cotkytli a ve Strážné. Opakem jsou poté populačně mladé obce Ostrov, Rudoltice a Lubník. Nízký index stáří v Rudolticích je dán výstavbou bytových domů v lokalitě Zámeček. Naopak vysoký index stáří v Anenské Studánce je ovlivněn existencí Ústavu sociální péče. Zajímavou skutečností je také hodnota změny indexu stáří mezi roky 2001 a 2011, kdy ke zvýšení indexu stáří došlo „jen“ u devíti obcí z celkového počtu patnácti v území MAS Lanškrounsko.

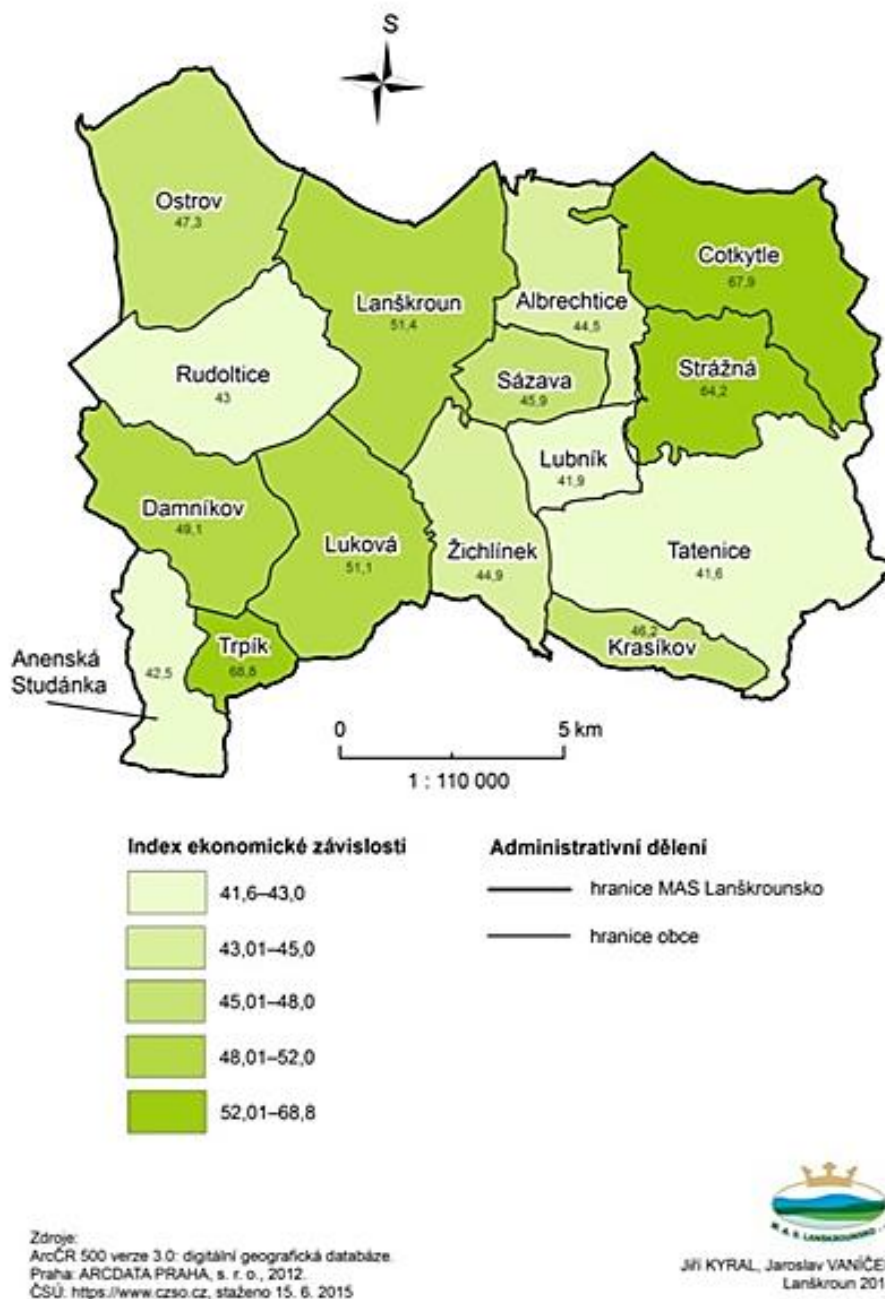




Obrázek 5 Index stáří v obcích MAS Lanškrounsko v roce 2015

Hodnoty **indexu ekonomické závislosti** (podíl počtu neproduktivních obyvatel k obyvatelům v produktivním věku, v %) jsou v území MAS Lanškrounsko poměrně příznivé, pohybují se okolo průměrné hodnoty pro celou Českou republiku. Trend stárnutí populace bude toto zatížení nadále zvyšovat, zvyšování může mírně ovlivnit migrace. Index ekonomické závislosti za MAS Lanškrounsko nabývá hodnoty 49,2. V pěti obcích přesahuje tento index hodnotu 50, při čemž nejvyšší je v Trpíku (68,8). Nejnižší, tedy ekonomicky nejpříznivější, hodnoty má obec Tatenice (41,6) a Lubník (41,9).

Při porovnání let 2001 a 2011 se **index ekonomického zatížení** mírně zvýšil u 8 obcí. Z pohledu věkové skladby obyvatel je zřejmé, že území MAS Lanškrounsko má velmi příznivý potenciál pro další ekonomický vývoj.



Obrázek 6 Index ekonomické závislosti na území MAS Lanškrounsko v roce 2015



MÍSTNÍ AKČNÍ SKUPINA LANŠKROUNSKO, Z. S.  
Nám. J. M. Marků 12, 563 01 Lanškroun

Tabulka 3 Přirozená obměna a migrace obyvatel v obcích MAS Lanškrounsko v letech 2010 - 2014

| Obec                    | Narození   | Zemřelí    | Přirozený přírůstek | Přistěhovalí | Vystěhovalí | Migrační saldo | Celkový přírůstek |
|-------------------------|------------|------------|---------------------|--------------|-------------|----------------|-------------------|
| Albrechtice             | 19         | 25         | -6,00               | 52           | 46          | 6              | 0                 |
| Anenská Studánka        | 9          | 24         | -15,00              | 30           | 28          | 2              | -13               |
| Cotkytle                | 22         | 27         | -5,00               | 58           | 68          | -10            | -15               |
| Damníkov                | 34         | 25         | 9,00                | 81           | 80          | 1              | 10                |
| Krasíkov                | 22         | 13         | 9,00                | 48           | 62          | -14            | -5                |
| Lanškroun               | 465        | 480        | -15,00              | 924          | 1040        | -116           | -131              |
| Lubník                  | 27         | 12         | 15,00               | 24           | 27          | -3             | 12                |
| Luková                  | 39         | 27         | 12,00               | 96           | 72          | 24             | 36                |
| Ostrov                  | 42         | 19         | 23,00               | 85           | 48          | 37             | 60                |
| Rudoltice               | 128        | 54         | 74,00               | 509          | 357         | 152            | 226               |
| Sázava                  | 28         | 21         | 7,00                | 72           | 66          | 6              | 13                |
| Strážná                 | 8          | 7          | 1,00                | 10           | 11          | -1             | 0                 |
| Tatenice                | 30         | 33         | -3,00               | 119          | 96          | 23             | 20                |
| Trpík                   | 8          | 5          | 3,00                | 25           | 19          | 6              | 9                 |
| Žichlínek               | 65         | 30         | 35,00               | 120          | 79          | 41             | 76                |
| <b>MAS Lanškrounsko</b> | <b>946</b> | <b>802</b> | <b>144</b>          | <b>2253</b>  | <b>2099</b> | <b>154</b>     | <b>298</b>        |

Zdroj: ČSU (d)

**Přirozený přírůstek** i **migrační saldo** mezi lety 2010-2014 vykazuje na území MAS Lanškrounsko kladné hodnoty. Celkově v území přibylo 298 obyvatel. Pouze 5 obcí vykazuje záporné hodnoty přirozeného přírůstku (Albrechtice, Anenská Studánka, Cotkytle, Lanškroun a Tatenice) i migračního salda (Cotkytle, Krasíkov, Lanškroun, Lubník a Strážná). Cotkytle a Lanškroun jsou v záporných hodnotách u obou ukazatelů. Dochází ke stěhování obyvatel z Lanškrouna do okolních obcí.



MÍSTNÍ AKČNÍ SKUPINA LANŠKROUNSKO, Z. S.  
Nám. J. M. Marků 12, 563 01 Lanškroun

Tabulka 4 Hrubá míra přirozeného přírůstku, migračního salda a celkového přírůstku a index migračního salda v obcích MAS Lanškrounsko v letech 2010-2014

| Obec             | Hrubá míra přirozeného přírůstku | Hrubá míra migračního přírůstku | Hrubá míra celkového přírůstku | Index migračního salda |
|------------------|----------------------------------|---------------------------------|--------------------------------|------------------------|
| Albrechtice      | -35,99                           | -8,59                           | -6,44                          | 0,06                   |
| Anenská Studánka | -3,54                            | 0                               | -35,99                         | 0,03                   |
| Cotkytle         | -3,49                            | -12,47                          | -14,96                         | -0,08                  |
| Damníkov         | -2,49                            | -1,41                           | 1,41                           | 0,01                   |
| Krasíkov         | 0                                | -9,29                           | 0                              | -0,13                  |
| Lanškroun        | 0                                | -1,39                           | -1,39                          | -0,06                  |
| Lubník           | 2,15                             | -5,98                           | 2,99                           | -0,06                  |
| Luková           | 2,83                             | -6,77                           | 1,35                           | 0,14                   |
| Ostrov           | 4,41                             | 17,79                           | 22,24                          | 0,28                   |
| Rudoltice        | 4,45                             | 2,75                            | 7,16                           | 0,18                   |
| Sázava           | 7,27                             | 8,72                            | 5,23                           | 0,04                   |
| Strážná          | 8,12                             | -53,81                          | -26,91                         | -0,05                  |
| Tatenice         | 8,97                             | 10,61                           | 7,08                           | 0,09                   |
| Trpík            | 9,29                             | 0                               | 0                              | 0,14                   |
| Žichlínek        | 26,91                            | 4,16                            | 11,43                          | 0,21                   |

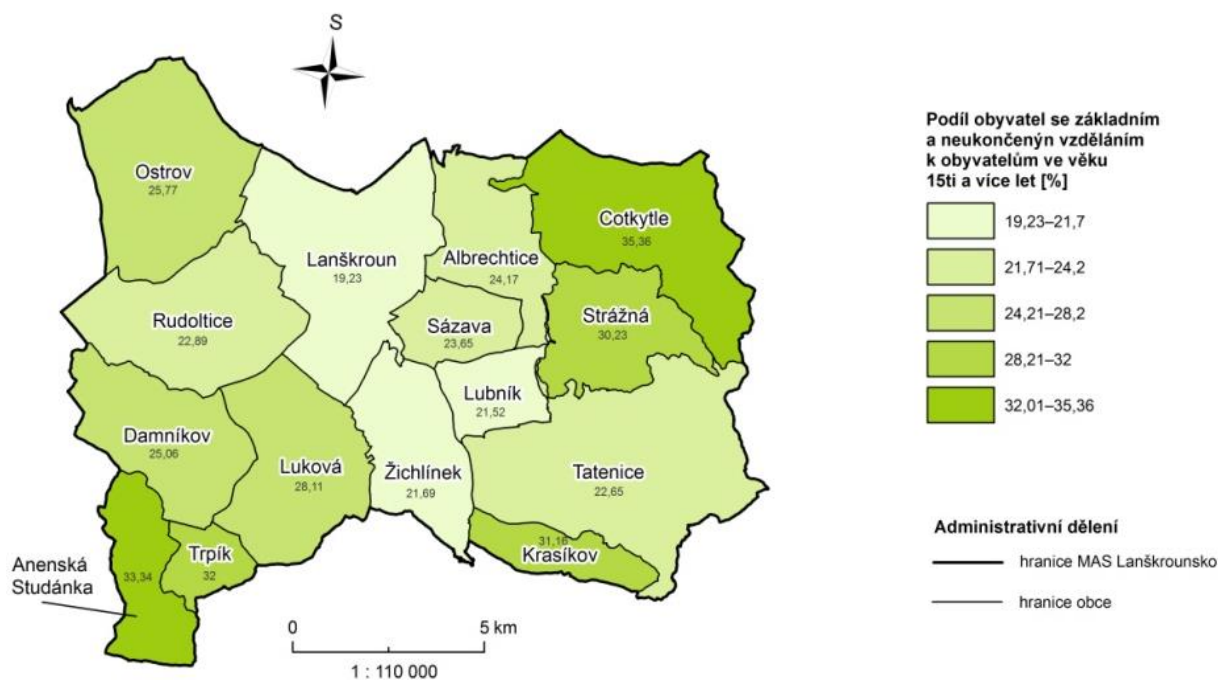
Zdroj: ČSU (d)

Nejvyšší **hrubá míra přirozeného přírůstku** byla v letech 2010-2014 v Lubníku (9,23‰) a Rudolticích (8,65‰). Nejnížší byl v Anenské Studánce (-15,19‰), což je opět provázané s vysokým průměrným věkem. Nejvyšší hrubou mírou migračního salda zaznamenaly Rudoltice (17,77‰), Trpík (15,48 ‰) a Ostrov (11,42 ‰). Naopak nejhorší byl tento ukazatel registrován v Krasíkově (-8,59 ‰), Cotkytli (-4,83 ‰) a Lanškrouně (-2,29 ‰). Migraci v předchozí tabulce reprezentuje také **index migračního salda** vyjadřující podíl migračního salda a migračního objemu (nejvyšší v Ostrově, nejnižší v Cotkytli).

### Vzdělanost obyvatelstva

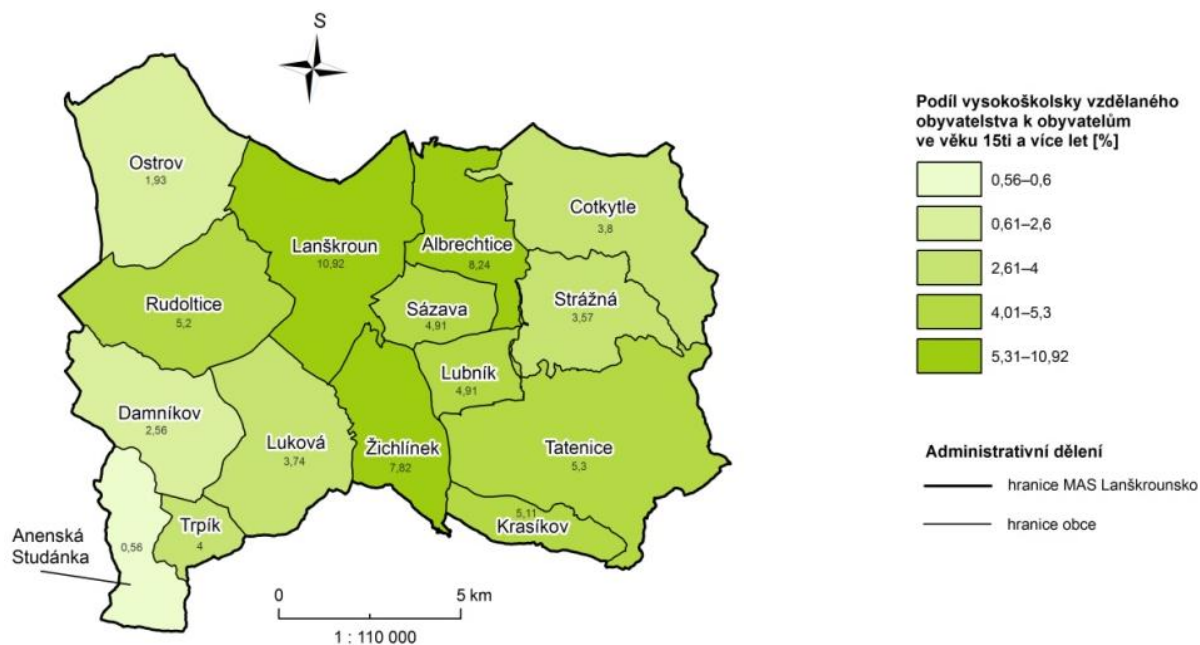
Úroveň vzdělanosti můžeme posoudit podle **indexu vzdělanosti**, vypočítaného jako součet podílu obyvatel s úplným středním vzděláním s maturitou, vyšším odborným a nástavbovým vzděláním a dvojnásobku vysokoškolsky vzdělaných z celkového počtu obyvatel starších 15 let. Nejvyšší index vzdělanosti měl Lanškroun (55,8), Žichlínek (45,3) a Albrechtice (41,7). Naopak nejnižší vzdělanost je v Anenské Studánce (12,9), kde je hodnota ovlivněna přítomností Ústavu

sociální péče. Při srovnání indexu vzdělanosti území MAS (46,5) a Pardubického kraje (50,9) je patrné zaostávání v nejvyšším dosažitelném vzdělání. Tento rozdíl je ještě patrnější při porovnání indexu vzdělanosti za celé Česko (56,1), region má tedy méně obyvatel s vyšší úrovní vzdělanosti.



Zdroje:  
 ArcČR 500 verze 3.0: digitální geografická databáze.  
 Praha: ARCDATA PRAHA, s. r. o., 2012.  
 ČSÚ: <https://www.czso.cz>, staženo 1. 7. 2015

*Obrázek 7 Podíl obyvatel se základní vzděláním v území MAS Lanškrounsko v roce 2011*



Zdroje:  
ArcCR 500 verze 3.0: digitální geografická databáze.  
Praha: ARCDATA PRAHA, s. r. o., 2012.  
ČSÚ: <https://www.czso.cz>, staženo 1. 7. 2015



Jiří KYRAL, Jaroslav VANIČEK  
Lanškroun 2015

Obrázek 8 Podíl vysokoškolsky vzdělaného obyvatelstva v území MAS Lanškrounsko v roce 2011

Na základě uvedených dat jsou zřejmé tyto skutečnosti:

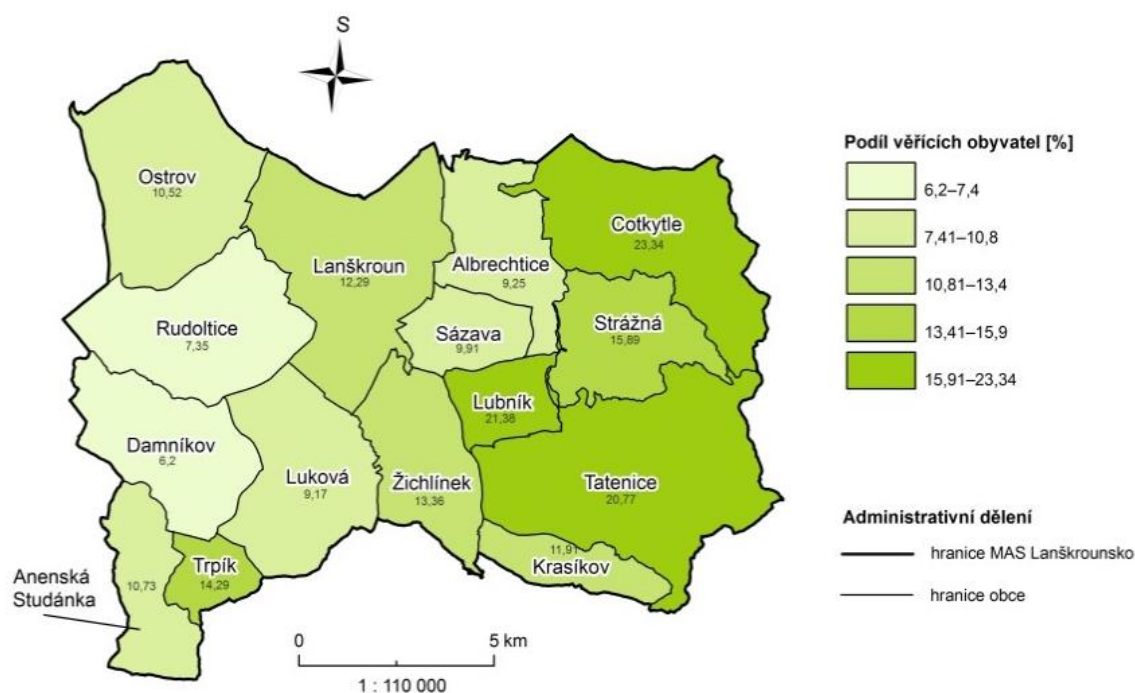
- Vyšší podíl obyvatelstva se základním vzděláním než v Pardubickém kraji a České republice
- Nižší podíl obyvatelstva s vysokoškolským vzděláním, než je průměr Pardubického kraje a České republiky
- Nejvyšší podíl obyvatelstva se základním a neukončeným vzděláním v odlehlých obcích Anenská Studánka a Cotkytle
- Vysokoškolsky vzdělané obyvatelstvo se koncentruje v Lanškrouně (téměř 11 %).
- Vyšší index vzdělanosti, jak mužů, tak žen dosažen v Lanškrouně a v přilehlých obcích
- Pozitivní vývoj mezi roky 2001 a 2011 ve zvyšování podílu vysokoškolsky vzdělaných obyvatel (výjimkou je pouze Anenská Studánka – opět vliv přítomnosti ústavu sociální péče)
- Zvyšování podílu obyvatel se středním úplným a vyšším odborným vzděláním u všech obcí v území MAS Lanškrounsko

- Kolísavý vývoj obyvatel se středním odborným vzděláním bez maturity a vyučením – u šesti obcí snížení stavu u devíti obcí zvýšení

### Další demografické údaje

**Sňatečnost** v MAS Lanškrounsko byla v roce 2014 ve srovnání s Pardubickým krajem i Českou republikou o něco nižší, naopak **rozvodovost** byla vyšší. Velmi vysoká je také **potratovost**. Index potratovosti (počet potratů na 100 narozených) dosahovala hodnoty 40,3, přičemž v Pardubickém kraji měl index hodnotu pouze 27 a Česká republika 33,6. Důvody pro tato zjištění můžeme hledat například v nižším podílu věřících, než je v celém České republice.

**Podíl věřících obyvatel** na území MAS je cca 12 %, tedy je o téměř 2 % nižší než v Česku. Toto nižší zastoupení je zřejmě dáno i tím, že se jedná o území bez výraznější křesťanské tradice a bývalou oblast sudet. Výrazně vyšších hodnot věřících je zaznamenán v obcích Cotkyně (přes 23 %), Lubník a Tatenice, možným vysvětlením je i náležitost obcí k historickému území Moravy.



Zdroje:  
ArcCR 500 verze 3.0: digitální geografická databáze.  
Praha: ARCDATA PRAHA, s. r. o., 2012.  
CHMÍ: [http://portal.chmi.cz/files/portal/docs/uoco/isiko/ozko/13petiletipng/pardubicky\\_CZ.html](http://portal.chmi.cz/files/portal/docs/uoco/isiko/ozko/13petiletipng/pardubicky_CZ.html), staženo 26. 6. 2015



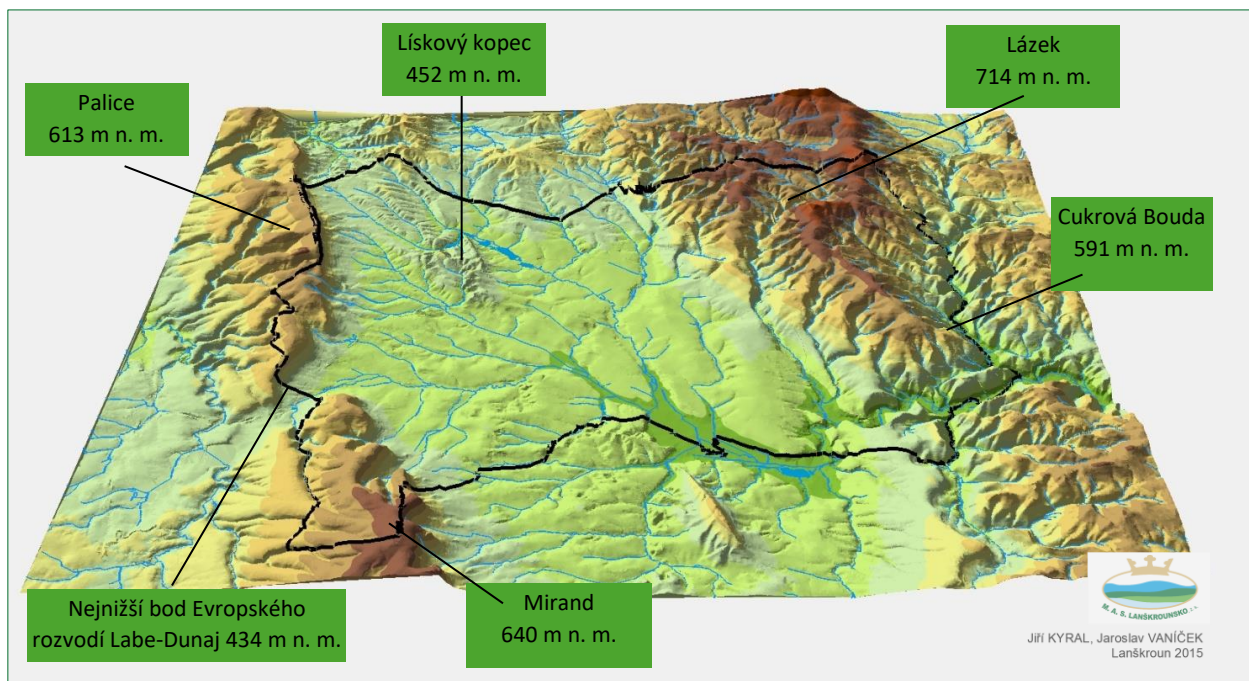
Jiří KYRAL, Jaroslav VANIČEK  
Lanškroun 2015

Obrázek 9 Podíl věřících obyvatel v obcích MAS Lanškrounsko

### 3.1.2 Životní prostředí

#### 3.1.2.1 Základní geografická a geomorfologická charakteristika

Území Lanškrounska leží v severovýchodní části České republiky ve východní části Pardubického kraje při jeho hranici s Olomouckým krajem. Geomorfologicky největší část území tvoří Podorlická pahorkatina a Zábřežská vrchovina. Západní část náleží Svitavské pahorkatině.



Obrázek 10 Model terénu území MAS Lanškrounsko s vyznačením důležitých výškových bodů

#### 3.1.2.2 Ekologická stabilita území

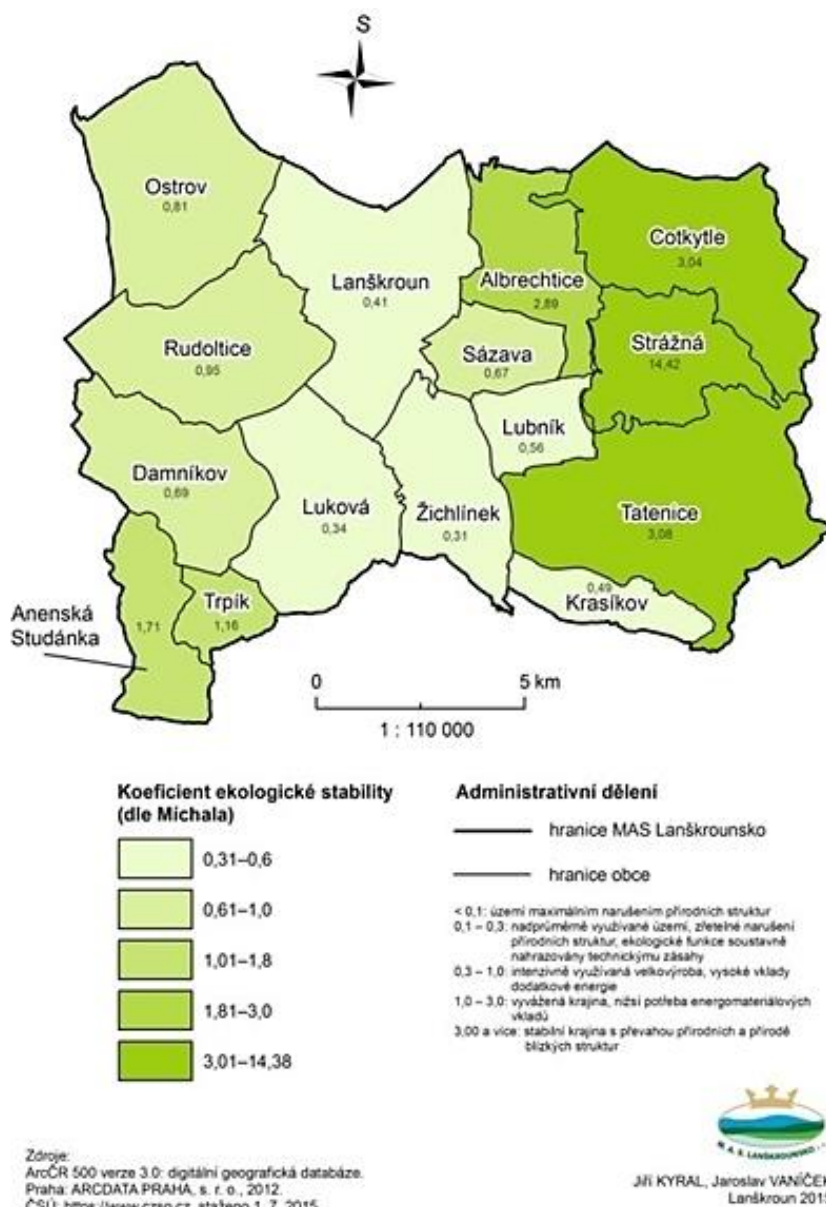
Ekologická stabilita území se vyjadřuje **koeficientem ekologické stability** (KES se počítá jako podíl stabilních a nestabilních ekosystémů). Za stabilní ekosystémy jsou považovány: lesní pozemky, trvalé travní porosty, vodní plochy a toky, sady, vinice, mokřady a pastviny. Za nestabilní plochy se považují: orná půda, zastavěné plochy, chmelnice, ostatní a zastavěné plochy.

Na území České republiky se hodnota KES pohybuje mezi 1,0 až 2,6, průměrná hodnota byla v roce 2014 1,06. Koeficient ekologické stability v území MAS Lanškrounsko činí 1,1. Území 9 obcí (tedy 60 %) se nachází v území dle KES intenzivně využívaném (0,3-1) – obce v místech intenzivně využívané zemědělské půdy, kde nejhorších výsledků dosáhly obce Žichlínek (0,31) a Luková (0,34). Další kategorie vyvážené krajiny (1-3) zastupují 3 obce (Albrechtice, Anenská studánka a Trpík),



jejichž katastry se nacházejí alespoň poblíž lesních pozemků či pastvin. Nejlepší kategorii stabilní krajiny (KES 3 a více) dosáhly jen těsně obce Tatenice a Cotkytle, kde je krajina již na celkem uspokojivé vyvážené úrovni. Z hlediska KES je na tom v území MAS nejlépe obec Strážná, která dosáhla výborné nadprůměrné hodnoty 14,42, jenž odpovídá jejímu umístění v lesní a pastvinné krajině Zábřežské vrchoviny.

Ze zachycených změn mezi lety 2008 a 2014 je zřejmé, že KES se ve většině obcí mírně zlepšil či nezměnil (snížení jen o 0,01 Lubník a Žichlínek). V obcích Tatenice, Sázava a Strážná nastalo výraznější zlepšení a tedy v tomto období došlo k větším změnám ve využívání půdy, jenž ovlivnili lepší hodnotu KES.



Obrázek 11 Průměrné hodnoty koeficientu ekologické stability v obcích Lanškrounska v roce 2013



**MÍSTNÍ AKČNÍ SKUPINA LANŠKROUNSKO, Z. S.**  
**Nám. J. M. Marků 12, 563 01 Lanškroun**

### 3.1.2.3 Využití území

Následující tabulka uvádí podíl jednotlivých skupin využití půdy z celkové výměry. V podílu zemědělské půdy je zahrnuta: orná půda, trvalé travní porosty, zahrady a ovocné sady.

*Tabulka 5 Využití půdy v území MAS Lanškrounsko v roce 2014*

| <b>Obec</b>             | <b>Podíl zemědělské půdy</b> | <b>Podíl lesních pozemků</b> | <b>Podíl vodních ploch</b> | <b>Podíl zastavěných ploch</b> | <b>Podíl ostatních ploch</b> |
|-------------------------|------------------------------|------------------------------|----------------------------|--------------------------------|------------------------------|
| Albrechtice             | 36,39                        | 57,23                        | 0,65                       | 0,74                           | 4,99                         |
| Anenská Studánka        | 54,33                        | 41,04                        | 0,13                       | 0,58                           | 3,91                         |
| Cotkytle                | 48,86                        | 46,03                        | 0,16                       | 0,57                           | 4,38                         |
| Damníkov                | 69,01                        | 21,52                        | 0,53                       | 0,81                           | 8,12                         |
| Krasíkov                | 68,14                        | 16,91                        | 1,08                       | 1,02                           | 12,82                        |
| Lanškroun               | 68,22                        | 11,54                        | 3,37                       | 4,11                           | 12,76                        |
| Lubník                  | 82,39                        | 10,26                        | 0,43                       | 1,12                           | 5,80                         |
| Luková                  | 86,94                        | 4,61                         | 1,18                       | 1,21                           | 6,06                         |
| Ostrov                  | 61,39                        | 27,41                        | 0,98                       | 0,50                           | 9,73                         |
| Rudoltice               | 59,77                        | 32,22                        | 0,80                       | 0,84                           | 6,38                         |
| Sázava                  | 75,35                        | 14,87                        | 1,02                       | 1,71                           | 7,24                         |
| Strážná                 | 26,33                        | 70,79                        | 0,11                       | 0,39                           | 2,23                         |
| Tatenice                | 34,16                        | 60,74                        | 0,55                       | 0,51                           | 4,03                         |
| Trpík                   | 63,49                        | 30,47                        | 0,25                       | 0,58                           | 5,21                         |
| Žichlínek               | 87,32                        | 1,24                         | 2,00                       | 1,80                           | 7,75                         |
| <b>MAS Lanškrounsko</b> | <b>58,43</b>                 | <b>32,60</b>                 | <b>1,00</b>                | <b>1,17</b>                    | <b>6,80</b>                  |

Zdroj: ČSU (d)

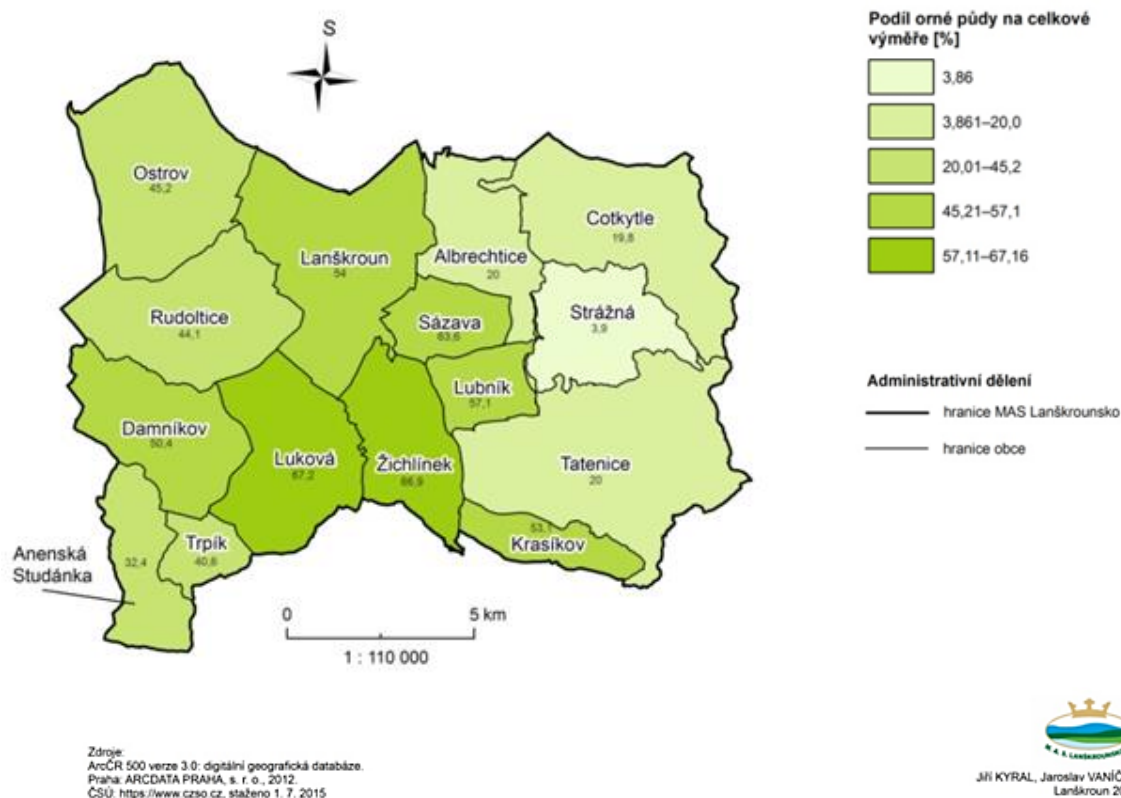
## Zemědělská půda

Na území MAS Lanškrounsko se vyskytuje průměrně úrodná půda, díky výskytu rovin v Lanškrounské kotlině je velmi intenzivně obdělávaná.

Největší podíl orné půdy z celkové výměry mají obce Luková a Žichlínek (obě cca 67 %). Toto se odráží i v celkovém součtu ZPF, kde mají opět největší podíl Luková a Žichlínek (cca 87%), přes 80 % má ještě obec Lubník. Přesným opakem a to především díky nevyhovujícím fyzicko-geografickým podmínkám (nadmořská výška a kvalita půd) je obec Strážná vykazující 4 % orné půdy.

Nejvíce trvalých travních porostů se nachází v obci Cotkyně (přes 27 %). Nejmenší podíl TTP vykazují Lanškroun (pod 10 %).

Zahrady se na území MAS vyskytují jen v malém počtu, jedná se o roztroušenou strukturu, kde nejvyšší zastoupení má překvapivě Lanškroun (4,6 %) z důvodu většího výskytu chatových kolonií. Nejmenší výskyt z řešených skupin landuse mají ovocné sady, které se na území MAS vyskytují pouze ve 3 obcích (Anenská Studánka, Lanškroun a Rudoltice).



Obrázek 12 Podíl orné půdy k celkové výměře katastru obcí MAS Lanškrounsko v roce 2014



Zdroje:  
ArcČR 500 verze 3.0: digitální geografická databáze.  
Praha: ARCDATA PRAHA, s. r. o., 2012  
ČSÚ: <https://www.czso.cz>, staženo 1. 7. 2015



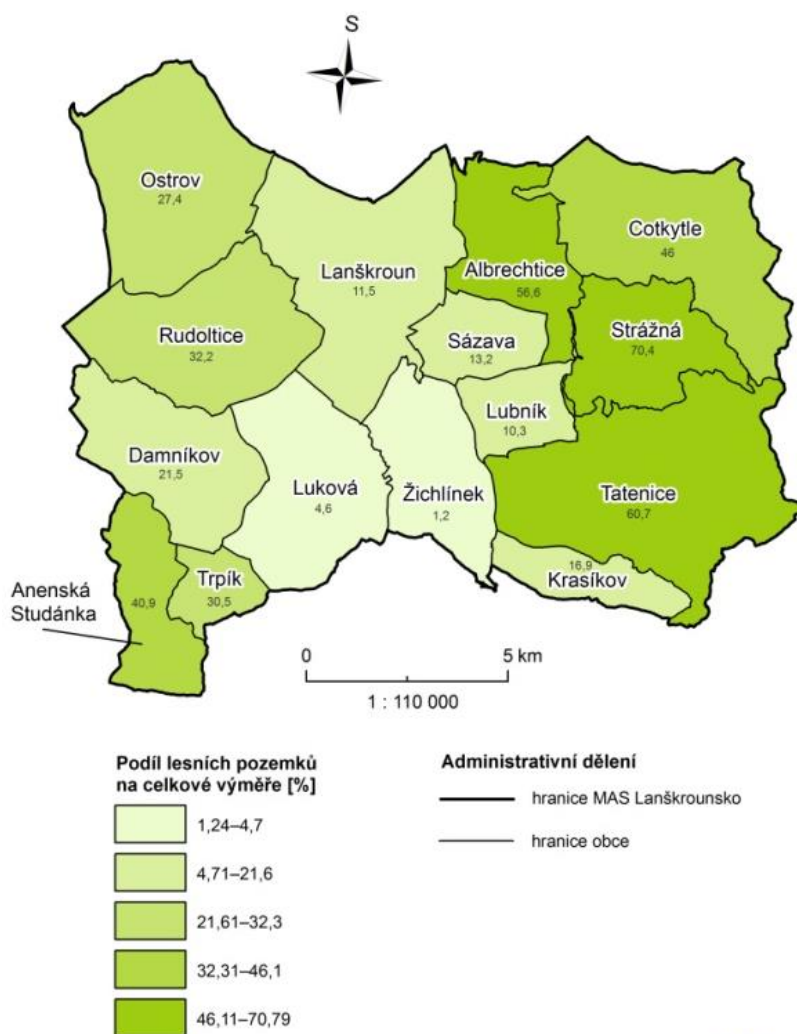
Jiří KYRAL, Jaroslav VANÍČEK  
Lanškroun 2015

Obrázek 13 Podíl trvalých travních porostů v obcích

## Lesní půda

Lesní půda svou rozlohou více jak 6 000 ha tvořila v roce 2014 32,6 % rozlohy území MAS Lanškrounsko což je hodnota podobná celorepublikovému průměru. Velký podíl lesní půdy vykazují zejména obce ve východní hornatější části území MAS Lanškrounsko v Zábřežské vrchovině. Z údajů je zřejmé, že zalesněnost úzce koresponduje s koeficientem ekologické stability, neboť dochází jak k malému nárůstu ploch lesů, tak i lepších hodnot KES v obcích MAS.

Největší zastoupení lesních pozemků na celkové výměře mají obce Albrechtice (50 %), Tatenice (61 %) a Strážná (71 %). Jedná se o obce v zalesněné oblasti Zábřežské vrchoviny. Nejmenší podíl lesní půdy se nachází v obcích Lanškrounské kotliny (Luková, Žichlínek, Lanškroun). Vedle hospodářské funkce lesa je jeho další významnou funkcí funkce rekreační. V lesích území MAS Lanškrounsko je vyznačena řada turistických tras pro pěší i cyklisty.



Zdroje:  
ArcCR 500 verze 3.0: digitální geografická databáze.  
Praha: ARCDATA PRAHA, s. r. o., 2012.  
ČSÚ: <https://www.czso.cz>, staženo 1. 7. 2015

Jiří KYRÁL, Jaroslav VANÍČEK  
Lanškroun 2015

Obrázek 14 Podíl lesní půdy na celkové výměře obcí MAS Lanškrounsko v roce 2014

### Vodní toky a plochy

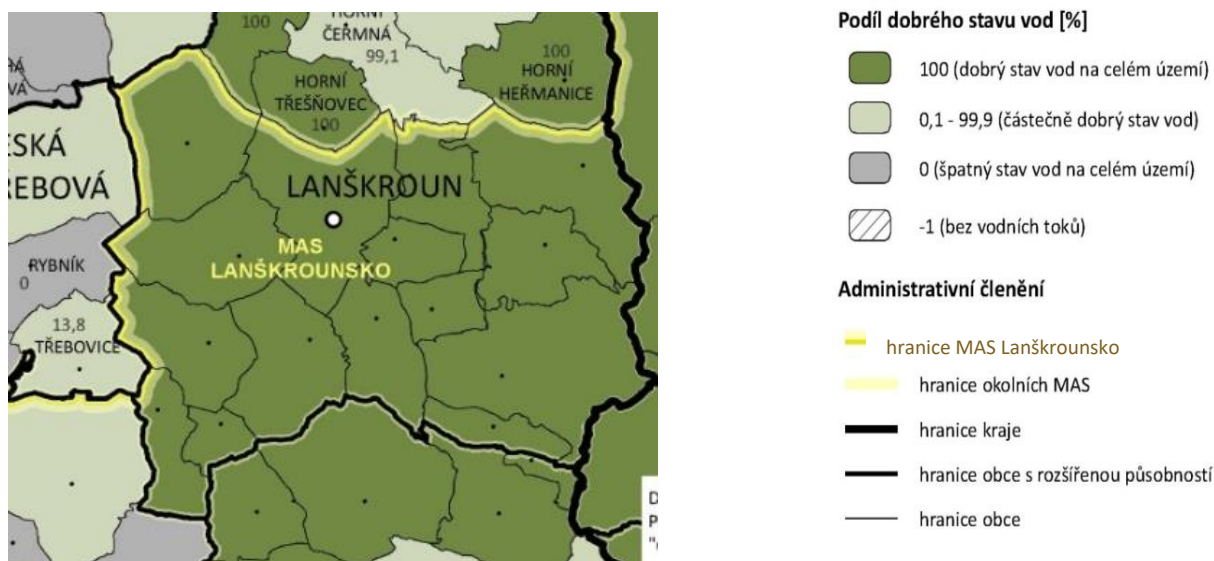
Hydrologicky spadá území MAS Lanškrounsko převážně do úmoří Černého moře a v menší části do úmoří moře Severního (oblasti v obci Anenská Studánka, Rudoltice, Damník). Hlavním tokem území je Moravská Sázava, která pramení severně od území MAS Lanškrounsko pod Bukovou horou. Celková délka vodních toků je 289 km.

Dalšími významnějšími vodními toky jsou přítoky Moravské Sázavy - Ostrovský potok, Lukovský potok, Rychnovský potok, Třebářovský potok a Hraniční potok.

Na Moravské Sázavě je vybudován poldr Žichlínek, který je svou rozlohou 166 ha největším poldrem svého druhu ve střední Evropě. Účinek poldru při povodních se projeví na celém toku Moravské Sázavy i po jejím soutoku s Moravou až po město Olomouc. Poldr je také významným krajinným prvkem Lanškrounska, který výrazně zvyšuje biodiverzitu a ekologickou stabilitu území.

Na území MAS Lanškrounsko se nachází větší vodní plochy pouze v Lanškrouně, Žichlínce, Ostrově a v Rudolticích. V Lanškrouně se jedná o soustavu 8 rybníků mezi městem a obcí Ostrov na Ostrovském potoce. Podíl rybníků na ploše katastru Lanškrouna činí 3,4 %. V Žichlínce je zastoupení vodních ploch 2% a jedná se o vodní plochy nově vybudované v polosuchém poldru na řece Moravské Sázavě a přítoku Lukovském potoce ležícím při jižním okraji obce.

Na území se nacházejí chráněné oblasti přirozené akumulace vod. Jedna se o CHOPAV Východočeská křída, která zasahuje do území obcí Ostrov, Rudoltice, Damníkov, Anenská Studánka a Trpík .



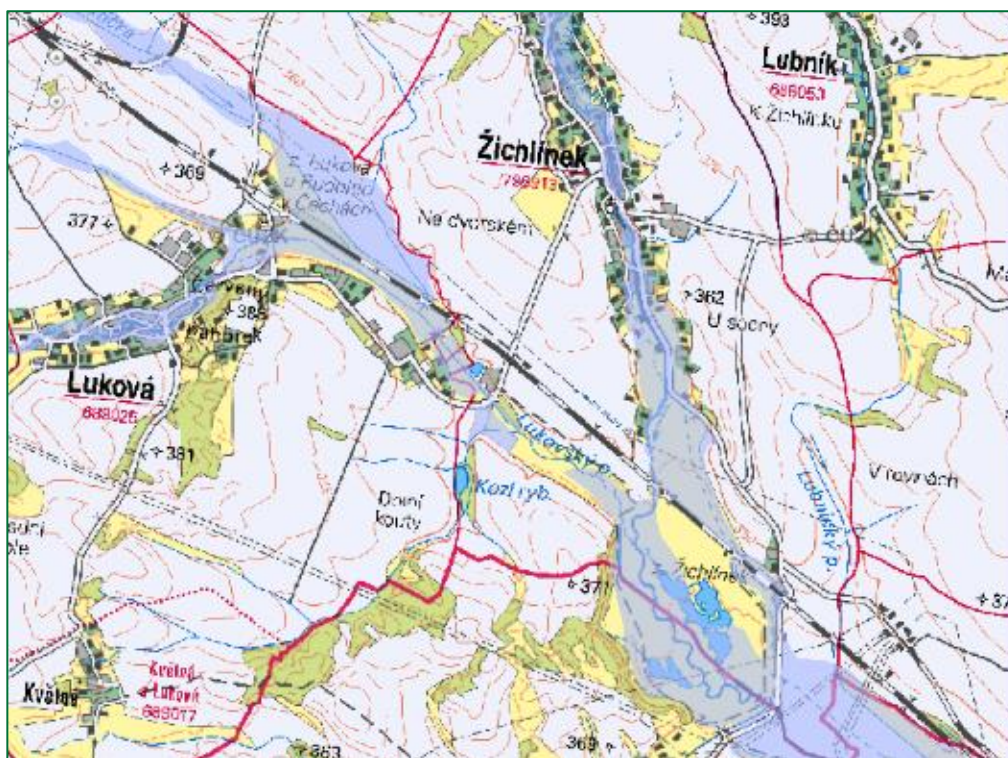
Zdroj: HEIS – VÚV, březen 2011

*Obrázek 15 Stav povrchových vod v území MAS Lanškrounsko v roce 2011*

Stav povrchových vod byl v roce 2011 dobrý na celém území MAS.

Velmi dobrá kvalita povrchových vod souvisí především se zvyšováním počtu obyvatel napojených na ČOV a postupným odkanalizováním území, ale i s řešením otázky znečištění vod zemědělskou činností a zlepšováním samočisticích schopností vodních toků v rámci komplexní péče o krajinu.

Na území obcí MAS Lanškrounsko zasahuje záplavové území Q100 Moravské Sázavy, Lukovského potoka a Ostrovského potoka. Svazek obcí Lanškrounsko zpracoval v roce 2012 Studii proveditelnosti přírodě blízkých protipovodňových a protierozních opatření, která je základní dokumentací pro realizaci řady opatření protipovodňového charakteru jak na tocích, tak v plochách povodí.



Zdroj: [www.dibavod.cz](http://www.dibavod.cz)

Obrázek 16 Záplavové území 100-leté vody Moravské Sázavy a Lukovského potoka v okolí Žichlíneku a Lukové



**MÍSTNÍ AKČNÍ SKUPINA LANŠKROUNSKO, Z. S.**  
Nám. J. M. Marků 12, 563 01 Lanškroun

### 3.1.2.4 Chráněná území

Území MAS Lanškrounsko lze charakterizovat jako ekologicky mírně stabilní území, s podprůměrným plošným zastoupením chráněných území. Nacházejí se zde pouze maloplošná zvláště chráněná území (ZCHÚ) a území NATURA 2000 uvedená v následující tabulce.

Tabulka 6 Chráněná území MAS Lanškrounsko

| Typ chráněného území                     | Název  |
|--|--|
| Přírodní parky                           | Lanškrounské rybníky                                     |
| Přírodní rezervace                       | V dole, Třebovské stěny, Selský les                      |
| NATURA 2000 - Evropsky významné lokality | Lanškrounské rybníky, Moravská Sázava, Hřebečovský hřbet |
| Přírodní památky                         | Selský potok, U Kaštánku                                 |

#### **Přírodní rezervace (PR)**

Jedná se o menší území soustředěných přírodních hodnot se zastoupením ekosystémů typických a významných pro příslušnou geografickou oblast

- **PR V Dole**

Jedno z prvních území chránících bleduli jarní ve východních Čechách. Rozloha 7,88 ha, k.ú. Cotkyně, Herbortice

- **PR Třebovské stěny**

Jedinečné porosty květnatých bučin a suťových lesů s volně žijícími živočichy. Na území obce Ostrov zaujímá 49,85 ha (celkem má PR 50,22 ha, zbylá část je na katastrálním území Skuhrova, ORP Česká Třebová)

- **PR Selský les**

Je chráněna pro starou pralesovitou jedlobučinu s mohutnými exempláři buku a bylinným podrostem charakteristickým pro přirozené lesy. Rozloha 9 ha, k.ú. Herbortice, obec Cotkyně.

#### **Přírodní památka (PP):**

je území obvykle menší rozlohy zřízené k ochraně určitých přírodních objektů místní hodnoty.





**MÍSTNÍ AKČNÍ SKUPINA LANŠKROUNSKO, Z. S.**  
**Nám. J. M. Marků 12, 563 01 Lanškroun**

- **PP Selský potok**  
Předmětem ochrany je niva s meandrujícím korytem Selského potoka, bohatá lokalita bledule jarní. Rozloha 6,79 ha, k.ú. Herbortice, obec Cotkytle.
- **PP U Kaštánku**  
Komplex rašelinných luk a mokřin s hojným výskytem vstavačovitých. Rozloha 22,77 ha, k.ú. Ostrov u Lanškrouna.

**Evropsky významné lokality (EVL) soustavy NATURA 2000:**

- **EVL - Lanškrounské rybníky**  
Území zahrnuje rybníky Olšový a Pšeničkův (částečně Dlouhý) s druhově pestrými litorálními porosty a nivu Zadního potoka se zachovalými luhy s výskytem řady vzácných druhů, smíšené jasanovo-olšové lužní lesy temperátní a boreální Evropy, bezkolencové louky na vápnitých, rašelinných nebo hlinito-jílovitých půdách. Rozloha 41,52 ha, k.ú. Lanškroun, Horní Třešňovec.  
Zranitelnost: Rybníční ekosystémy jsou nejvíce zasaženy eutrofizací – důsledek splachů ze zemědělských pozemků a intenzivního chovu ryb. Vliv eutrofizace je patrný i na společenstvech rákosin a vysokých ostřic v rybníčních litorálech. V okolí rybníků byla ještě před deseti lety řada velmi pěkných druhově pestrých lučních porostů. V důsledku dlouhodobého nekosení porostů došlo k jejich degradaci (druhové ochuzení, zarůstání konkurenčně zdatnější vegetací např. třtina křovištní (*Calamagrostis epigejos*), tužebník jilmový (*Filipendula ulmaria*) a náletem dřevin). Dále jde o rekreačně využívanou oblast (narušení v okolí chatových a zahrádkářských kolonií, sportovní rybolov, poměrně frekventované turistické stezky, vodní sporty). (NATURA 2000)
- **EVL – Hřebečovský hřbet**  
Jedná se o lesní komplex, kde převažují květnaté bučiny, lesy svazu Tilio-Acerion na svazích, sutích a v roklích; chasmofytická vegetace vápnitých skalnatých svahů; bučiny asociace Asperulo-Fagetum (k.ú. Trpík), jedná se o konec dlouhého chráněného území od Křenova po Trpík.  
Zranitelnost: Nedostatečné kosení luk, popř. jejich hnojení (T1.1) nebo odvodnění (v případě T1.5), nahrazování buku smrkem v lesních porostech, zalesňování lučních biotopů smrkem, regulace toku, šíření invazních druhů: křídlatka japonská (*Reynoutria japonica*) a netýkavka žláznatá (*Impatiens glandulifera*). (NATURA 2000)
- **EVL – Moravská Sázava**  
Lokalitu porůstají převážně lesní biotopy: květnaté a acidofilní bučiny (L5.1, L5.4), na svazích údolí Moravské Sázavy se vyskytují i suťové lesy (L4) a maloplošně hercynské



## MÍSTNÍ AKČNÍ SKUPINA LANŠKROUNSKO, Z. S.

Nám. J. M. Marků 12, 563 01 Lanškroun

dubohabřiny, smíšené jasanovo-olšové lužní lesy temperátní a boreální Evropy; bučiny asociace Luzulo-Fagetum a Asperulo-Fagetum .

Zranitelnost: Největší problémy v oblasti působí lesní hospodaření. Dochází (zejména mimo hranice MZCHÚ) ke kácení původních porostů, které jsou často nahrazovány nepůvodními dřevinami. Silný negativní vliv na přirozené zmlazování má okus zvěří. Šíření netýkavky malokvěté (*Impatiens parviflora*) zejména podél lesních cest a na pasekách. (NATURA 2000)

Výše uvedené údaje potvrzují malé zastoupení ZCHÚ, která se nacházejí jen ve dvou obcích území MAS Lanškrounsko – Ostrov a Cotkytle.



**MÍSTNÍ AKČNÍ SKUPINA LANŠKROUNSKO, Z. S.**  
Nám. J. M. Marků 12, 563 01 Lanškroun

### 3.1.2.5 Odpady

#### Staré ekologické zátěže a černé skládky

V současné době se na území 6 obcí MAS Lanškrounsko (Cotkytle, Damníkovi, Krasíkov, Lanškroun, Luková, Žichlínek) nachází celkem 12 starých skládek.

Tabulka 7 Staré ekologické zátěže na území MAS Lanškrounsko v roce 2015

| Obec                       | ID       | Lokalita                      |
|----------------------------|----------|-------------------------------|
| Lanškroun                  | 78929003 | ALEMA Lanškroun               |
| Krasíkov                   | 7320001  | ČEZ Distribuce, a.s. Krasíkov |
| Lanškroun                  | 78929002 | Lanškroun-bývalá plynárna     |
| Lanškroun, Dolní Třešňovec | 7892002  | OEZ Letohrad - skládka        |
| Žichlínek                  | 9999374  | skládka Obedne                |
| Rudoltice                  | 9999008  | skládka Damníkovi             |
| Žichlínek                  | 9999008  | skládka Žichlínek             |
| Cotkytle                   | 9999355  | skládka Cotkytle              |
| Damníkovi                  | 9999406  | skládka Damníkovi             |
| Luková                     | 9999406  | skládka Luková                |
| Žichlínek                  | 999406   | skládka Žichlínek             |
| Lanškroun, Dolní Třešňovec | 7892001  | Průmyslová, "TESLA"           |

Zdroj: <http://info.sekm.cz/lokality>, ÚAP

V lokalitách „TESLA“ a skládka OEZ Letehrad v současné době probíhá rekultivace. Na území obcí MAS Lanškrounsko není k dispozici evidence černých skládek. V praxi pak dochází většinou z prostředků obcí k okamžité likvidaci zjištěných černých skládek.



MÍSTNÍ AKČNÍ SKUPINA LANŠKROUNSKO, Z. S.  
Nám. J. M. Marků 12, 563 01 Lanškroun

### Odpadové hospodářství

Sběrem a likvidací odpadů se zabývají všechny obce MAS Lanškrounsko. Na území se nachází jedna skládka odpadů v Lanškrouně. V obcích se nachází řada stanovišť kontejnerů na sběr separovaného komunálního odpadu, sběrné dvory a další zařízení pro sběr a likvidaci odpadů.

**Skládku odpadů** v Lanškrouně (jeho části Dolní Třešňovec) provozuje společnost Technické služby Lanškroun, s.r.o., vlastněná městem Lanškroun. Na tuto skládku je svážen a ukládán pravidelně odpad zejména z Lanškrouna a na objednávku z Rudoltic, Lukové, Damníkova a Ostrova. Skládka se nachází ve 2. etapě, kdy je otevřená pro příjem odpadů s volnou kapacitou cca 10 000 t. Její naplnění a uzavření lze očekávat do roku 2017. 1. etapa skládky je již uzavřená pro příjem odpadů a je určena k rekultivaci. V současné době se vede odborná diskuse, jakým způsobem bude s touto skládkou nakládáno dále, zda skládku uzavřít a rekultivovat anebo pokračovat v jejím rozšíření o 3. etapu. Skládka odpadů v Dolním Třešňovci není jediným koncovým zařízením tohoto druhu, kde je nakládáno s odpadem vyprodukovaným na území obcí MAS Lanškrounsko. Odpad je svozovými firmami svážen a ukládán na skládku odpadů v Třebovicích, provozovanou společností EkoBi s.r.o. (Anenská Studánka) a dále na skládku odpadů v Českých Libchavách, provozovanou společností EKOLA České Libchavy s.r.o. (všechny obce z území MAS Lanškrounsko mimo města Lanškroun a obce Anenská Studánka).

**Sběrný dvůr** se nachází pouze v Lanškrouně. V dalších obcích jsou provozována **především sběrná místa**, která se svým rozsahem a provozem blíží provozu sběrných dvorů, pouze v nich není shromažďováno tak široké spektrum odpadů.

Tabulka 8 Sběrné dvory a sběrná místa v obcích MAS Lanškrounsko

| Sběrné dvory na území obcí MAS Lanškrounsko |                                    |                             |           |        |                              |                                     |                              |                    |
|---|------------------------------------|-----------------------------|-----------|--------|------------------------------|-------------------------------------|------------------------------|--------------------|
| Č.  | Provozovatel zařízení              | Adresa provozu na území ORP |           |        | Roční maximální kapacita [t] | Průměrně využitá roční kapacita [t] | Provozovatel/vlastník (O, S) | Poznámka           |
|   |                                    | Ulice a číslo popisné       | Obec      | ZÚJ    |                              |                                     |                              |                    |
| 1.  | Technické služby Lanškroun, s.r.o. | Nádražní 822                | Lanškroun | 580511 | 755                          | 861                                 | O                            | otevřeno celoročně |



MÍSTNÍ AKČNÍ SKUPINA LANŠKROUNSKO, Z. S.  
Nám. J. M. Marků 12, 563 01 Lanškroun

| Sběrná místa na území obcí MAS Lanškrounsko |                                    |                             |           |        |                              |                                     |                              |  |
|---|------------------------------------|-----------------------------|-----------|--------|------------------------------|-------------------------------------|------------------------------|--|
| Č.  | Provozovatel zařízení              | Adresa provozu na území ORP |           |        | Roční maximální kapacita [t] | Průměrně využitá roční kapacita [t] | Provozovatel/vlastník (O, S) | Poznámka                                     |
|   |                                    | Ulice a číslo popisné       | Obec      | ZÚJ    |                              |                                     |                              |  |
| 1.  | Technické služby Lanškroun, s.r.o. | T.G. Masarykova             | Lanškroun | 580511 | 10                           | 142                                 | O                            | v provozu od 4/2014 - otevřeno 1 den v týdnu |
| 2.  | Technické služby Lanškroun, s.r.o. | Dvorská                     | Lanškroun | 580511 | 10                           | 141                                 | O                            | v provozu od 4/2014 - otevřeno 1 den v týdnu |
| 3.  | Technické služby Lanškroun, s.r.o. | Polní                       | Lanškroun | 580811 | 10                           | 151                                 | O                            | v provozu od 4/2014 - otevřeno 1 den v týdnu |
| 4.  | Technické služby Lanškroun, s.r.o. | Nerudova                    | Lanškroun | 580811 | 10                           | 116                                 | O                            | v provozu od 4/2014 - otevřeno 1 den v týdnu |
| 5.  | Technické služby Lanškroun, s.r.o. | Dolní Třešňovec             | Lanškroun | 580811 | 10                           | 117                                 |                              | v provozu od 4/2014 - otevřeno 1 den v týdnu |
| 6.  | Damníkov                           | Damníkov 127                | Damníkov  | 580074 | 10                           | 65                                  | O                            | Použité elektrozařízení                      |
| 7.  | Obec Luková                        | k.ú. Luková                 | Luková    | 580635 |                              | 12,00                               | O                            | Sběrné místo pro objemný odpad               |
| 8.  | Obec Rudoltice                     | k.ú. Rudoltice              | Rudoltice | 580048 |                              | 5,00                                | O                            | Použité elektrozařízení                      |

Zdroj: vlastní zjištění



**MÍSTNÍ AKČNÍ SKUPINA LANŠKROUNSKO, Z. S.**  
**Nám. J. M. Marků 12, 563 01 Lanškroun**

V území obcí MAS Lanškrounsko je relativně hustá síť sběrných dvorů, sběrných míst a výkupen, která se dále rozvíjí v návaznosti na potřeby jednotlivých obcí. Tato síť je v současné době tvořena 1 sběrným dvorem, 8 sběrnými místy a 8 výkupnami odpadů. V každé obci jsou dále rozmístěna sběrná hnízda pro mobilní separovaného odpadu. Sběrné dvory a sběrná místa v území MAS Lanškrounsko jsou zpravidla zřízena a provozována obcemi, výkupny pak zpravidla soukromými subjekty. Převážná většina těchto zařízení je lokalizováno v k.ú. Lanškroun. Sběrný dvůr a sběrná místa v Lanškrouně slouží k odběru odpadů od občanů Lanškrouna. Odběr odpadů je podmíněn předložením žetonu, které občanovi (plátcí poplatku) vydá Městský úřad v Lanškrouně. Podnikatelé využívají pouze centrální sběrný dvůr v sídle Technických služeb na ulici Nádražní č. 822. Z hlediska hustoty a struktury této sítě uvedených zařízení ve vztahu k území MAS Lanškrounsko lze konstatovat, že tato je dostatečná snad s výjimkou obcí Tatenice a Rudoltice, které patří mezi největší obce v území MAS Lanškrounsko a v budoucnu by měly řešit otázku zřízení stabilního sběrného místa. Ve městě Lanškroun je tato síť nadstandardní. Systém sítě sběrných dvorů a sběrných míst je doplňován mobilním sběrem odpadů v ostatních obcích, který probíhá podle potřeby, zpravidla 1 x až 2 x v roce - jde o velkoobjemové odpady, kovy, nebezpečné odpady apod.

Na území obcí MAS Lanškrounsko se nenachází žádná spalovna ani zařízení pro energetické využití odpadů (ZEVO). Nejbližší spalovna se nachází v obci Těchonín a je určená ke spalování nemocničních odpadů v Centru biologické obrany Armády ČR.

Otázka řešení biologicky rozložitelného odpadu (BRO) je řešena v obcích v území MAS Lanškrounsko zatím jen částečně. V území obcí MAS Lanškrounsko se nachází pouze 1 registrované zařízení pro nakládání s BRO - kompostárna provozovaná soukromou osobou Milan Michálek v Lanškrouně. Zařízení kompostárny je využíváno zejména městem Lanškroun, který jako jediný z obcí území MAS Lanškrounsko má zaveden systém sběru bioodpadu od obyvatel a to prostřednictvím cca 750 plastových 240 l nádob distribuovaných do domácností na žádost obyvatel města. Kompostárnu mohou využívat další obce území MAS Lanškrounsko, avšak v praxi se toto děje marginálně neboť obce zpravidla nemají zaveden systém sběru biologického odpadu od občanů a BRO z údržby obecních ploch se většinou likvidují po dohodě s místními zemědělci, čímž odpadnou náklady na svoz do kompostárny. Některé obce ORP plánují řešit neuspokojivou situaci s BRO pořízením a distribucí domácích (zahradních) kompostérů ke kompostování bioodpadu a následné využívání kompostu na zahradách patřících soukromým domácnostem.

Dále jsou na dotčeném území od roku 2012 v provozu celkem tři bioplynové stanice (BPS Sázava, BPS Ostrov a BPS Luková). Jedná se však o "zemědělské" BPS, které primárně slouží ke zpracování produkce zemědělské výroby, využití tepla k vytápění objektů v zemědělských areálech a dodávání elektřiny do sítě.



**MÍSTNÍ AKČNÍ SKUPINA LANŠKROUNSKO, Z. S.**  
**Nám. J. M. Marků 12, 563 01 Lanškroun**

Situaci v území MAS Lanškrounsko negativně ovlivňovala absence systému odděleného sběru bioodpadu. Vhodným typem řešení, vedoucím ke zlepšení tohoto neuspokojivého stavu, může být vedle již zmíněného zavedení systému odděleného sběru bioodpadu, dále vytvoření a rozšíření sítě domácích kompostérů nebo realizace tzv. komunitního kompostování na lokální úrovni. Tento stav však je již vyřešen nařízením o povinném zavedení sběru tohoto odpadu v každé obci v Česku od 4/2015. Obce mají povinnost vyřešit svoz bioodpadu více způsoby, např: určení svozového místa, rozšíření do domácností kompostérů či popelnic určených pro bioodpad.

**Vzdělávání občanů** ve věci nakládání s odpady je vedle vlastního sběru a třídění jednou ze zásadních aktivit při separaci a následném využívání odpadů. Vzdelávání obyvatel by mělo být prováděno systematicky u všech věkových kategoriích nejen u žáků škol.

### **3.1.2.6 Hluk a ovzduší**

**Čistota ovzduší** v území MAS Lanškrounsko je závislá na množství emisí v území i jeho širším okolí a na meteorologické situaci. Dle údajů ČHMÚ byla překročena v roce 2010 úroveň imisních limitů a zvláště cílových imisních limitů pro ochranu zdraví lidí v území MAS Lanškrounsko v ukazateli PM10 (poletavý prach). Zároveň zde byl překročen cílový imisní limit O3 (ozon) pro ochranu zdraví v rámci oblasti Česka. Problémy s kvalitou ovzduší se týkají především města Lanškroun, v ostatních oblastech území MAS Lanškrounsko je ovzduší všeobecně hodnoceno jako dobré.

**Hluk** je spojen především s existencí tranzitní dopravy v obcích (především podél komunikací I/43 – Damníkov, Rudoltice, Lanškroun, Albrechtice) a podél železničních tratí ( železniční trať Česká Třebová – Olomouc – Rudoltice, Damníkov, Luková, Krasíkov), jež jsou součástí starých hlukových zátěží a mají svůj režim a navýšené hodnoty pro provoz. Nový potenciaální zdroj hluku v území je spojen především možným rozšiřováním průmyslových zón a s ní spojenou dopravou. Další možný nárůst hluku v nových doposud málo zasažených oblastech je možné přiřadit plánované výstavbě silnice I/43 jako přípojku k R35 a R43.

### 3.1.3 Technická infrastruktura obcí

Tabulka 9 Technické vybavení obcí v roce 2013

| Technická infrastruktura v obcích území MAS Lanškrounsko |                  |             |          |          |           |        |        |          |
|--|------------------|-------------|----------|----------|-----------|--------|--------|----------|
| Obec   | Anenská Studánka | Albrechtice | Cotkytle | Damníkov | Lanškroun | Lubník | Luková | Krasíkov |
| vodovod  | 100%             | 100%        | 20%      | 98%      | 100%      | 100%   | 100%   | 100%     |
| kanalizace   | 0                | 0           | 0        | 0        | 0         | 0      | 0      | 0        |
| kanalizace dešťová                                       | 0                | 0           | 0        | 0        | 0         | 0      | 0      | 0        |
| kanalizace s ČOV   | 0                | 0           | 0        | 20%      | 75%       | 30%    | 0      | 0        |
| plynovod   | 0                | 0           | 0        | 75%      | 80%       | 70%    | 95%    | 100%     |
| internet WIFI provozovaný obcí                           | 0                | 0           | 0        | 0        | 0         | 0      | 0      | 0        |
| obecní rozhlas   | 1                | 0           | 1        | 1        | 1         | 1      | 1      | 1        |
| kabelová TV  | 0                | 0           | 0        | 0        | 1         | 0      | 0      | 0        |
| místní komunikace délka v km                             | 5                | 8           | 10       | 10       | 36        | 3      | 10     | 11       |

| Obec                           | Ostrov | Rudoltice | Sázava | Strážná | Tatenice | Trpík | Žichlínek |
|--------------------------------|--------|-----------|--------|---------|----------|-------|-----------|
| vodovod                        | 100%   | 100%      | 100%   | 10%     | 95%      | 100%  | 100%      |
| kanalizace                     | 0      | 0         | 0      | 0       | 0        | 0     | 20%       |
| kanalizace dešťová             | 0      | 0         | 0      | 15%     | 0        | 0     | 0         |
| kanalizace s ČOV               | 5%     | 50%       | 20%    | 0       | 40%      | 0     | 15%       |
| plynovod                       | 100%   | 100%      | 100%   | 0%      | 95%      | 0     | 99%       |
| internet WIFI provozovaný obcí | 0      | 0         | 0      | 0       | 0        | 0     | 0         |
| obecní rozhlas                 | 1      | 1         | 1      | 1       | 1        | 0     | 1         |
| kabelová TV                    | 0      | 1         | 0      | 0       | 0        | 0     | 1         |
| místní komunikace délka v km   | 15     | 5         | 6      | 2       | 14       | 2     | 8         |





**MÍSTNÍ AKČNÍ SKUPINA LANŠKROUNSKO, Z. S.**  
**Nám. J. M. Marků 12, 563 01 Lanškroun**

### **Vodovod**

Zásobování pitnou vodou z veřejného vodovodu má dořešeno pro všechny objekty celkem 11 obcí. Ve dvou obcích (Damníkovi a Tatenice) jsou připojeny téměř všechny objekty. Problémy se zásobováním pitnou vodou z veřejného vodovodu mají pouze dvě obce a to Cotkytle a Strážná.

### **Kanalizace**

Kanalizační síť s napojením na čistírnu odpadních vod má vybudovanou a provozovanou pouze město Lanškroun a částečně obec Rudoltice díky nové výstavbě bytů v lokalitě Zámeček. V současné době (2015) probíhá výstavba kanalizace a ČOV v obcích Tatenice a Krasíkov. V obcích Damníkovi, Lubník, Ostrov, Sázava a Žichlínek jsou odkanalizovány jen místa v rámci soustředěné výstavby většinou nových bytových domů.

V oblastech bez kanalizace je řešeno odvádění a čištění splaškových vod většinou individuálně – bezodtokové jímky, domovní ČOV, případně ještě septiky.

### **Plynovod**

V území obcí MAS Lanškrounsko většinou existují středotlaké plynovody, na něž je napojeno celkem 10 obcí. Pokud již došlo k napojení obcí na plynovod, je většinou pokryta celá obec.

### **Místní rozhlas**

Místní rozhlas je instalován a provozován ve všech obcích území MAS Lanškrounsko kromě obcí Albrechtice a Trpík. Význam instalace a provozování místního rozhlasu v posledních letech stoupl díky jeho zařazení do varovných informačních systémů v důsledku zkušeností zejména ze živelnými pohromami v posledních letech. V Lanškrouně byl v roce 2014 zprovozněn speciální varovný systém.

### **Kabelová televize**

Kabelová televize je rozšířena zejména v Lanškrouně a to hlavně na sídlištích. Dále je k dispozici v obci Rudoltice v nové lokalitě „Zámeček“ a částečně v obci Žichlínek. Díky technické náročnosti a rozptýlené zástavbě v obcích se nepředpokládá další větší rozšiřování.

### **Veřejné osvětlení**

Veřejné osvětlení existuje v každé obci území MAS Lanškrounsko. Jeho technický stav je různý. V posledních letech je však kladen důraz na zlepšení jeho technického stavu v souvislosti se snížením provozních nákladů a to zejména instalací nových osvětlovacích těles (LED žárovky).



**MÍSTNÍ AKČNÍ SKUPINA LANŠKROUNSKO, Z. S.**  
**Nám. J. M. Marků 12, 563 01 Lanškroun**

## **Telekomunikace**

Území MAS Lanškrounsko je poměrně dobře pokryto mobilním signálem všech hlavních telefonních operátorů (O2, T-mobile, Vodafone). Jedinou oblastí, kde je pokrytí pouze částečné, je část katastrálního území obcí Strážná a Cotkytle, např. místní část Janoušov.

### **3.1.4 Doprava**

Dopravní dostupnost a dopravní obslužnost patří k základním stabilizačním či rozvojovým faktorům každého území tedy i území obcí MAS Lanškrounsko.

#### **3.1.4.1 Silniční doprava**

K dopravní obsluze území slouží síť pozemních komunikací. Územím obcí MAS Lanškrounsko neprochází žádná dálnice ani rychlostní komunikace. Nejbližší napojení na dálnici D1 je 122 km vzdálený exit 90 u Humpolce, na dálnici D11 exit 84 u obce Sedlice vzdálený 100km a na rychlostní komunikaci dálničního typu R35 u Mohelnice (39 km, cca 50minut).

Základem silniční sítě regionu jsou tak silnice I. a II. třídy (zejména severojižní I/43 a západovýchodní II/315) doplněné silnicemi III. třídy a místními komunikacemi.

#### **Silnice I. třídy**

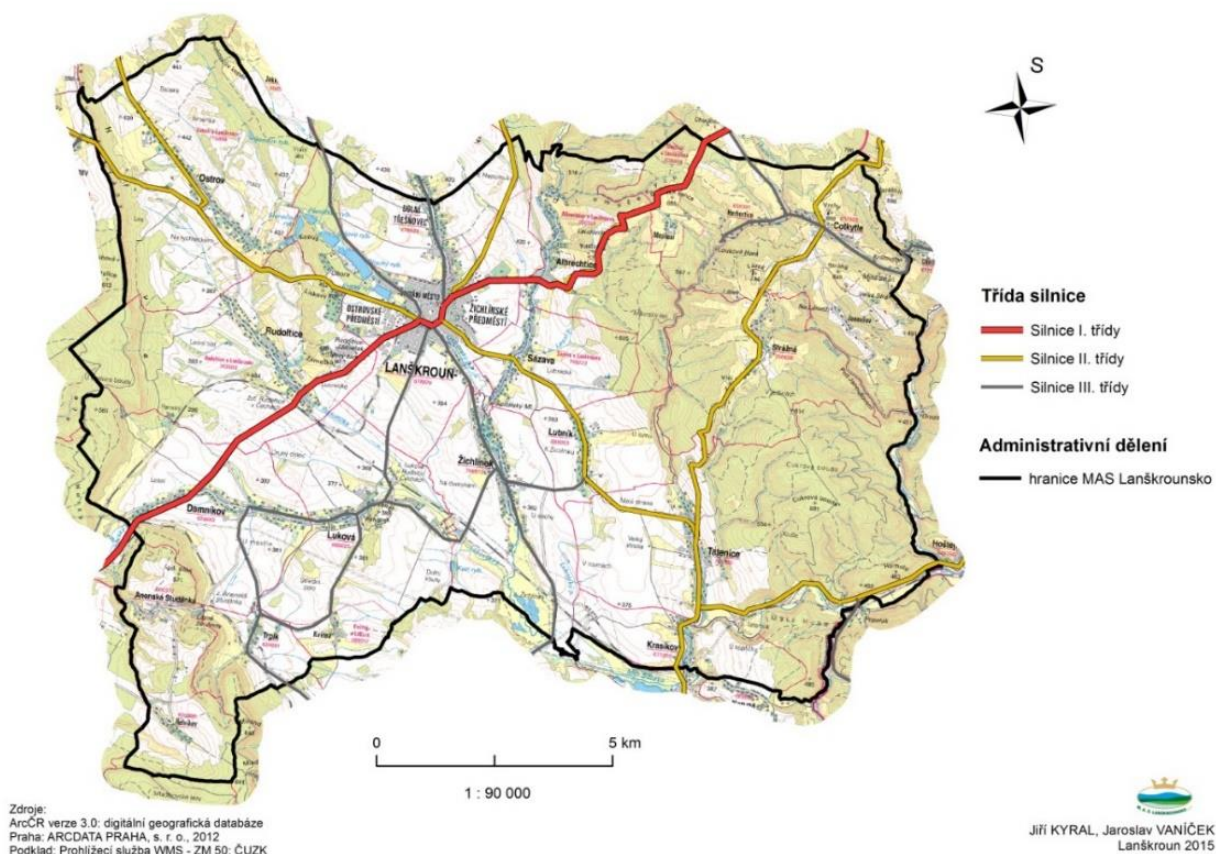
Na řešeném území se nachází jedna silnice I. třídy: I/43 (Brno-Královo Pole – Sebranice – Svitavy – Svitavy-Lačnov – Třebovice – Lanškroun – Štítý – Červená Voda – Králíky – Dolní Lipka – státní hranice s Polskem).

Její průběh územím MAS Lanškrounsko: I/43 (Svitavy) – Damníkov – Rudoltice – Lanškroun – Albrechtice – Cotkytle – Horní Heřmanice – (Štítý). Umožňuje spojení se sousedními SO ORP Zábřeh, Králíky, Česká Třebová a Svitavy.

#### **Silnice II. třídy**

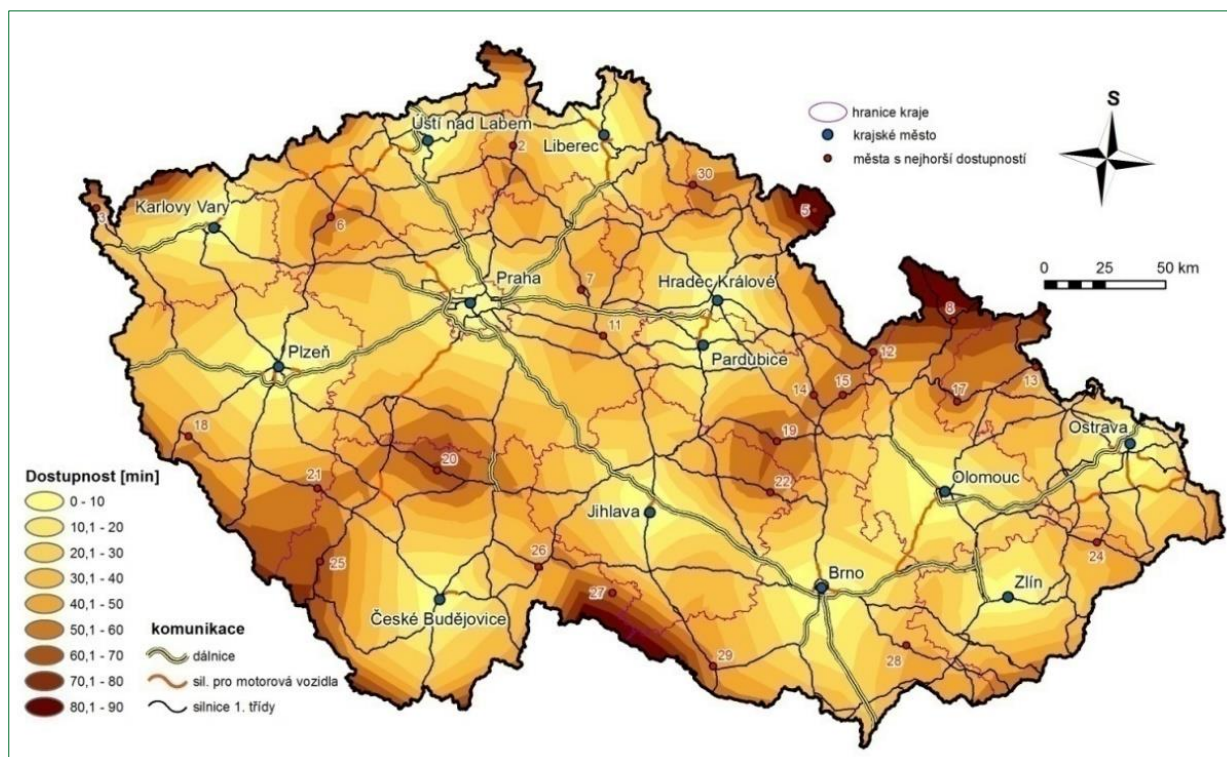
- II/311 – Lanškroun – (Horní Čermná – Jablonné nad Orlicí – Zákoutí) – propojení směrem na sever (SO ORP Žamberk).
- II/313 – (Dolní Dobrouč) – Ostrov – propojení severozápadním směrem (SO ORP Ústí nad Orlicí).
- II/315 – (Týnišťko – Choceň – Ústí nad Orlicí) – Ostrov – Lanškroun – Sázava – Lubník – Tatenice – (Zábřeh na Moravě – Úsov) – propojuje ORP Ústí nad Orlicí, Lanškroun a Zábřeh.

- II/368 – (Letovice – Moravská Třebová) – Krasíkov – Tatenice – Strážná – Cotkytle – (Štítý – Rovensko) – propojuje obce ve východní části území a zajišťuje spojení se SO ORP Moravská Třebová a Zábřeh.



*Obrázek 17 Silniční síť na území MAS Lanškrounsko*

Následující mapa poukazuje na existenci dopravní periferie přímo na území MAS Lanškrounsko a to z pohledu dostupnosti krajských měst. Město Lanškroun je v mapě vyznačeno č. 15. Mapa zahrnuje již většinu projednávaných návrhů k změně zákona o pozemních komunikacích. Z výsledné mapy tedy vyplývá, že se jedná o dopravní periferní oblast, které by velice pomohla stavba rychlostní komunikace R35 (případně jejich dalších přípojek (v případě města Lanškroun I/43), která by nejen v oblast MAS Lanškroun zlepšila výrazně dopravní napojení na stávající dálniční síť, ale také by území poskytlo větší atraktivitu pro investory.



Zdroj: OUTRATA, D., VANÍČEK J. (2013)

Obrázek 18 Dostupnost krajských měst v rámci Česka



**MÍSTNÍ AKČNÍ SKUPINA LANŠKROUNSKO, Z. S.**  
**Nám. J. M. Marků 12, 563 01 Lanškroun**

*Tabulka 10 Délka komunikací v obcích MAS Lanškrounsko*

| <b>Obec</b>             | <b>Komunikace I. třídy</b> | <b>Komunikace II. třídy</b> | <b>Komunikace III. třídy</b> | <b>Místní komunikace</b> | <b>Celkem</b> |
|-------------------------|----------------------------|-----------------------------|------------------------------|--------------------------|---------------|
| Albrechtice             | 5,0                        | 0,0                         | 0,0                          | 5                        | 10,0          |
| Anenská Studánka        | 0,0                        | 0,0                         | 5,5                          | 8                        | 13,5          |
| Cotkytle                | 2,2                        | 4,1                         | 10,2                         | 10                       | 26,5          |
| Damník                  | 2,9                        | 0,0                         | 6,5                          | 10                       | 19,4          |
| Krasíkov                | 0,0                        | 1,5                         | 0,3                          | 36                       | 37,8          |
| Lanškroun               | 3,8                        | 7,2                         | 11,4                         | 3                        | 25,4          |
| Lubník                  | 0,0                        | 2,1                         | 0,8                          | 10                       | 12,9          |
| Luková                  | 0,0                        | 0,0                         | 8,6                          | 11                       | 19,6          |
| Ostrov                  | 0,0                        | 8,2                         | 0,6                          | 15                       | 23,8          |
| Rudoltice               | 3,8                        | 1,3                         | 3,0                          | 5                        | 13,1          |
| Sázava                  | 0,0                        | 2,7                         | 0,0                          | 6                        | 8,7           |
| Strážná                 | 0,0                        | 4,3                         | 0,0                          | 2                        | 6,3           |
| Tatenice                | 0,0                        | 12,9                        | 0,1                          | 14                       | 27,0          |
| Trpík                   | 0,0                        | 0,0                         | 3,1                          | 2                        | 5,1           |
| Žichlínek               | 0,0                        | 0,0                         | 8,7                          | 8                        | 16,7          |
| <b>MAS Lanškrounsko</b> | <b>17,7</b>                | <b>44,3</b>                 | <b>58,8</b>                  | <b>145</b>               | <b>265,8</b>  |

Zdroj: ŘSD, obce MAS Lanškrounsko

Z předcházející tabulky je zřejmé, že většina obcí kromě Anenské Studánky, Lukové, Trpíku a Žichlíneku leží na silnici I. nebo II. třídy. Na území se nachází 265,8 km silnic, z toho 120,8 km spravuje Ředitelství silnic a dálnic a Pardubický kraj (silnice I. – III. třídy) a 145 km mají na starosti obce (místní komunikace). Technický stav převážné většiny silnic si však žádá rekonstrukci a modernizaci. Silnice I. třídy I/43 procházející centrem Lanškrouna je zcela nevhodná. Výstavba plánovaného obchvatu města Lanškrouna je naplánována na rok 2018, avšak vzhledem ke zdržení výstavby rychlostní silnice R35 dojde pravděpodobně k odkladu.



**MÍSTNÍ AKČNÍ SKUPINA LANŠKROUNSKO, Z. S.**  
**Nám. J. M. Marků 12, 563 01 Lanškroun**

Nejvytíženějším úsekem z hlediska průjezdů všech vozidel je Lanškroun, což vyplývá ze sčítání silniční dopravy z roku 2010. Dle sčítání ŘSD na nejhorším úseku projede za den 11 476 vozidel.

Největší rozsah místních komunikací je v městě Lanškroun a dále v obcích Ostrov, Tatenice a Krasíkov. V celkem 6 obcích je rozsah místních komunikací větší než 10 km. Na základě diskuse se starosty obcí MAS Lanškrounsko vyplývá, že vlastnictví místních komunikací je jednou z největších majetkových i provozních zátěží všech obcí.

Existence chodníků je běžná ve městě Lanškroun, kde téměř všechny komunikace jsou doprovázeny chodníky. Jinde jsou chodníky pouze u obcí s jasně definovaným soustředěným centrem obce, případně v blízkosti škol. V poslední době je však zřejmý nárůst výstavby nových chodníků, související zejména se zájmem obcí o zvýšení bezpečnosti svých občanů.

*Tabulka 11 Délka chodníků v obcích, které poskytly údaje*

| <b>Obec</b> | <b>Délka chodníků (km)</b> |
|-------------|----------------------------|
| Albrechtice | 0,2                        |
| Krasíkov    | 1,2                        |
| Lubník      | 2,9                        |
| Luková      | 0,4                        |
| Ostrov      | 0,8                        |
| Rudoltice   | 0,5                        |
| Sázava      | 0,3                        |
| Strážná     | 0,07                       |
| Trpík       | 0,3                        |



**MÍSTNÍ AKČNÍ SKUPINA LANŠKROUNSKO, Z. S.**  
**Nám. J. M. Marků 12, 563 01 Lanškroun**

### 3.1.4.2 Vyjížd'ka z/do obcí

Nejvyšší podíl vyjíždějících měly obce s dobrým dopravním spojením do Lanškrouna (Sázava, Lubník nebo Albrechtice), ale i například Damníkovi, u kterého byla vysoká hodnota způsobena nedostatkem pracovních míst. Poměrně vysoké číslo u Lanškrouna, centra dojíždky, je zapříčiněno vysokým podílem vyjíždějících v rámci města. Naopak nejnižší podíl vyjíždějících měla Anenská Studánka a Trpík, obce s horší dostupností do Lanškrouna. Nízký podíl vyjíždějících má také Ostrov, kde je to ovlivněno působností firmy Forez s.r.o. Do jiného kraje vyjíždí v nadpoloviční většině studenti. Do zahraničí vyjížděl minimální počet obyvatel.

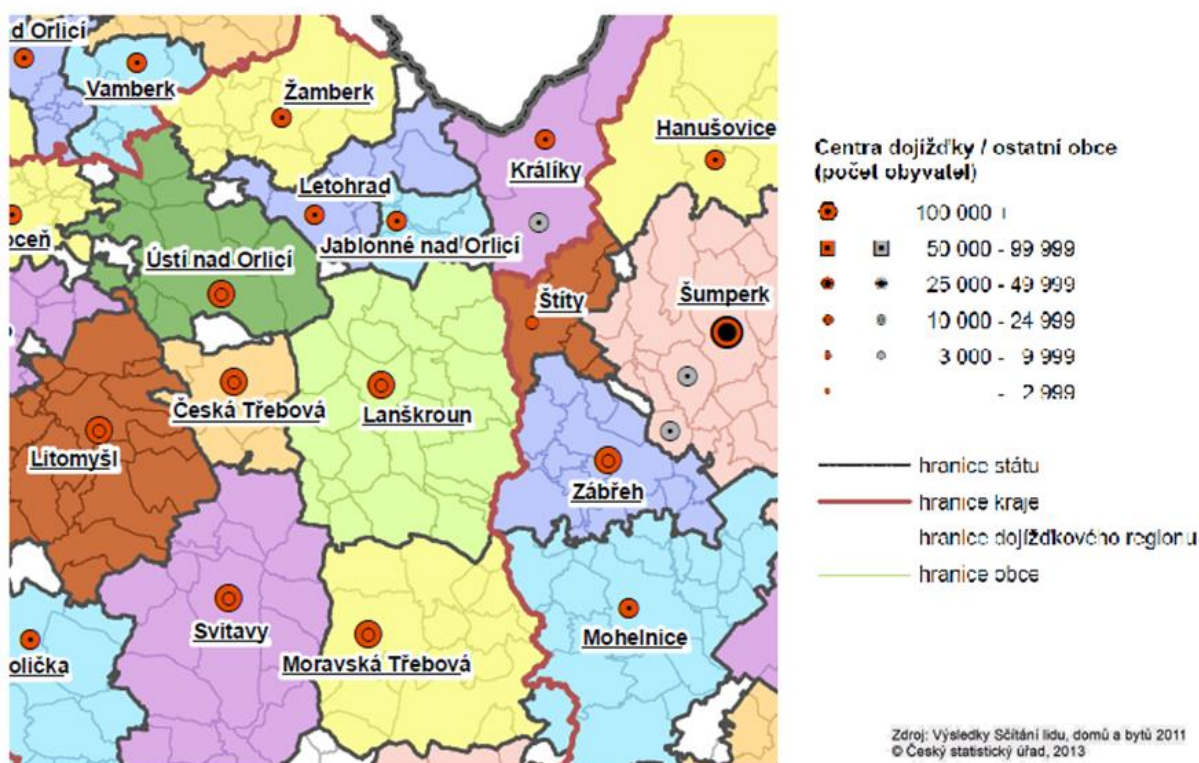
*Tabulka 12 Počet vyjíždějících osob z obcí MAS Lanškrounsko*

| Obce             | Účel vyjížd'ky  | Vyjíždějící do škol/zaměstnání | Vyjíždějící denně | Vyjíždějící celkem | Podíl ze všech obyvatel obce |
|------------------|-----------------|--------------------------------|-------------------|--------------------|------------------------------|
| Albrechtice      | Zaměstnaní      | 113                            | 91                | 152                | 39,5                         |
|                  | Žáci a studenti | 39                             | 31                |                    |                              |
| Anenská Studánka | Zaměstnaní      | 15                             | 10                | 25                 | 15,6                         |
|                  | Žáci a studenti | 10                             | 9                 |                    |                              |
| Cotkytle         | Zaměstnaní      | 69                             | 54                | 118                | 37,7                         |
|                  | Žáci a studenti | 49                             | 34                |                    |                              |
| Damníkovi        | Zaměstnaní      | 199                            | 155               | 259                | 42,8                         |
|                  | Žáci a studenti | 60                             | 34                |                    |                              |
| Krasíkov         | Zaměstnaní      | 65                             | 52                | 93                 | 33,7                         |
|                  | Žáci a studenti | 28                             | 24                |                    |                              |
| Lanškroun        | Zaměstnaní      | 1781                           | 444               | 2540               | 31,3                         |
|                  | Žáci a studenti | 759                            | 140               |                    |                              |
| Lubník           | Zaměstnaní      | 89                             | 79                | 127                | 42,2                         |
|                  | Žáci a studenti | 38                             | 29                |                    |                              |
| Luková           | Zaměstnaní      | 141                            | 98                | 196                | 31,7                         |
|                  | Žáci a studenti | 55                             | 41                |                    |                              |
| Ostrov           | Zaměstnaní      | 88                             | 55                | 135                | 22,4                         |
|                  | Žáci a studenti | 47                             | 35                |                    |                              |
| Rudoltice        | Zaměstnaní      | 384                            | 303               | 520                | 31,9                         |
|                  | Žáci a studenti | 136                            | 93                |                    |                              |
| Sázava           | Zaměstnaní      | 140                            | 115               | 224                | 45,3                         |
|                  | Žáci a studenti | 84                             | 67                |                    |                              |
| Strážná          | Zaměstnaní      | 18                             | 17                | 30                 | 34,1                         |

|           |                 |     |     |     |      |
|-----------|-----------------|-----|-----|-----|------|
|           | Žáci a studenti | 12  | 11  |     |      |
| Tatenice  | Zaměstnaní      | 172 | 140 | 238 | 32,3 |
|           | Žáci a studenti | 66  | 28  |     |      |
| Trpík     | Zaměstnaní      | 10  | 6   | 13  | 19,1 |
|           | Žáci a studenti | 3   | 2   |     |      |
| Žichlínek | Zaměstnaní      | 189 | 125 | 282 | 33,6 |
|           | Žáci a studenti | 93  | 62  |     |      |

Zdroj: ČSÚ (a), vlastní zpracování

Z následující mapy vyplývá, že město Lanškroun má větší zázemí v oblasti dojížděky do zaměstnání oproti území MAS Lanškrounsko i ORP Lanškroun, kde se jedná jen o jižní část území. Samotné zázemí vymezené dojížděky dle dat ze SLDB 2011 je rozlehlejší především v jižní části území MAS Lanškrounsko, kde obce Mladějov na Moravě, Rychnov na Moravě, Třebářov a Koruna mají spádovost do města Lanškroun a patří pod ORP Moravská Třebová. Dochází zde tedy k zmenšení dojížděkového zázemí Moravská Třebová a dokazujete to atraktivitu a silné ekonomické zázemí Lanškrouna.



Obrázek 19 Spádová území center dojížděky





**MÍSTNÍ AKČNÍ SKUPINA LANŠKROUNSKO, Z. S.**  
**Nám. J. M. Marků 12, 563 01 Lanškroun**

### 3.1.4.3 Železniční doprava

Železniční dopravní síť se nachází pouze v západní a v jihozápadní části území MAS Lanškrounsko, kde prochází souběžně dva ze čtyř tranzitních železničních koridorů Česka:

- II. tranzitní železniční koridor (odbočná větev Přerov – Olomouc - Česká Třebová)
- III. tranzitní železniční koridor (státní hranice s Německem – Cheb – Plzeň – Praha – Česká Třebová – Přerov – Ostrava – Dětmárovice – Mosty u Jablunkova – Žilina (státní hranice se Slovenskem))

Oba koridory v území MAS Lanškrounsko jsou představovány významnou železniční tratí č. 270 Česká Třebová – Zábřeh – Olomouc – Přerov, která je určená pro osobní i nákladní dopravu. Na trať č. 270 navazují i regionální jednokolejné tratě č. 017 a č. 019.

- č. 017 Česká Třebová – Moravská Třebová
- č. 019 Rudoltice v Čechách – Lanškroun

Tyto železniční tratě v území MAS Lanškrounsko umožňují jednak dostupnost krajského města Pardubice, ale i dalších významných měst včetně hl. města Prahy. V následující tabulce je uveden přehled obcí se železničními zastávkami v území MAS Lanškrounsko. Skutečností je, že většina obcí má železniční zastávku ve velké vzdálenosti od centra obce a to i několik kilometrů (Anenská Studánka, Žichlínek, Tatenice).

*Tabulka 13 železniční zastávky v území MAS Lanškrounsko*

| Obec             | Číslo žel. tratě | Zastávka |
|------------------|------------------|----------|
| Albrechtice      | -                | ne       |
| Anenská Studánka | 017              | ano      |
| Cotkytle         | -                | ne       |
| Damník           | -                | ne       |
| Krasíkov         | 270              | ano      |
| Lanškroun        | 019              | ano      |
| Lubník           | -                | ne       |
| Luková           | 270              | ano      |
| Ostrov           | -                | ne       |
| Rudoltice        | 270              | ano      |
| Sázava           | -                | ne       |
| Strážná          | -                | ne       |
| Tatenice         | 270              | ano      |
| Trpík            | 017              | ano      |
| Žichlínek        | 270              | ano      |



**MÍSTNÍ AKČNÍ SKUPINA LANŠKROUNSKO, Z. S.**  
**Nám. J. M. Marků 12, 563 01 Lanškroun**

Zdroj: IDOS, ČD

### 3.1.4.4 Cyklodoprava

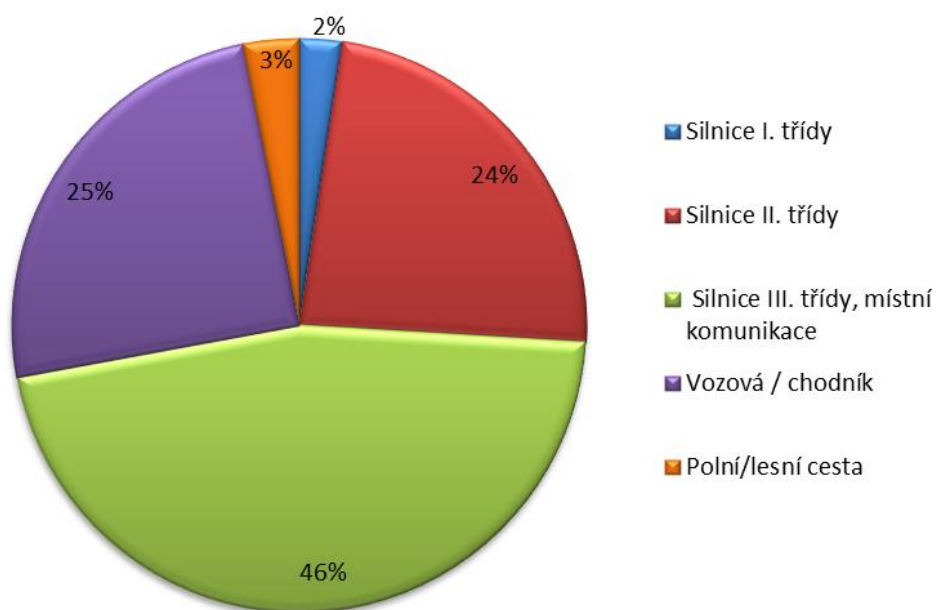
V území MAS Lanškrounsko patří cyklistická doprava k rychle se rozvíjejícím složkám dopravy. V minulých letech také došlo k výstavbě cyklostezek a to v roce 2003– 2004 cyklostezky Lanškroun – Albrechtice (1,8km) a v roce 2013 cyklostezky Lanškroun - Rudoltice (2,6km). Obě cyklostezky významně přispěly ke zvýšení bezpečnosti chodců a cyklistů podél komunikace I/43. V roce 2014 byly zahájeny projektové práce na dalších cyklostezkách a připravují se realizace Lanškroun – Žichlínek, Lanškroun – Sázava a Rudoltice – Česká Třebová a v plánu je i Lanškroun – Luková.

Tabulka 14 Přehled cyklotras na území MAS Lanškrounsko v roce 2015

| Číslo trasy      | Délka na území MAS Lanškrounsko (km) | Typ komunikace (km) |                   |                    |                |                   |
|------------------|--------------------------------------|---------------------|-------------------|--------------------|----------------|-------------------|
|                  |                                      | Silnice I. třídy    | Silnice II. třídy | Silnice III. třídy | Vozová/chodník | Polní/lesní cesta |
| 521              | 0,46                                 | -                   | -                 | 0,46               | -              | -                 |
| 4045             | 3,55                                 | -                   | -                 | -                  | 3,55           | -                 |
| 4062             | 7,5                                  | -                   | -                 | 5,91               | 1,59           | -                 |
| 4190             | 0,27                                 | -                   | -                 | 0,27               | -              | -                 |
| 4221             | 22,49                                | 0,28                | 9,95              | 9,43               | 2,51           | 0,32              |
| 4222             | 13,52                                | 0,75                | -                 | 9,24               | 3,53           | -                 |
| 4223             | 2,71                                 | -                   | -                 | 2,71               | -              | -                 |
| 4224             | 11,03                                | -                   | 8,61              | 1,47               | -              | 0,95              |
| 4225             | 10,42                                | -                   | -                 | 4,03               | 6,39           | -                 |
| 4226             | 4,05                                 | 0,88                | -                 | -                  | 1,97           | 1,2               |
| 6229             | 291                                  | -                   | -                 | 2,91               | -              | -                 |
| MAS Lanškrounsko | 78,91                                | 1,91                | 18,56             | 36,43              | 19,54          | 2,47              |

Zdroj: EAGLESOFT

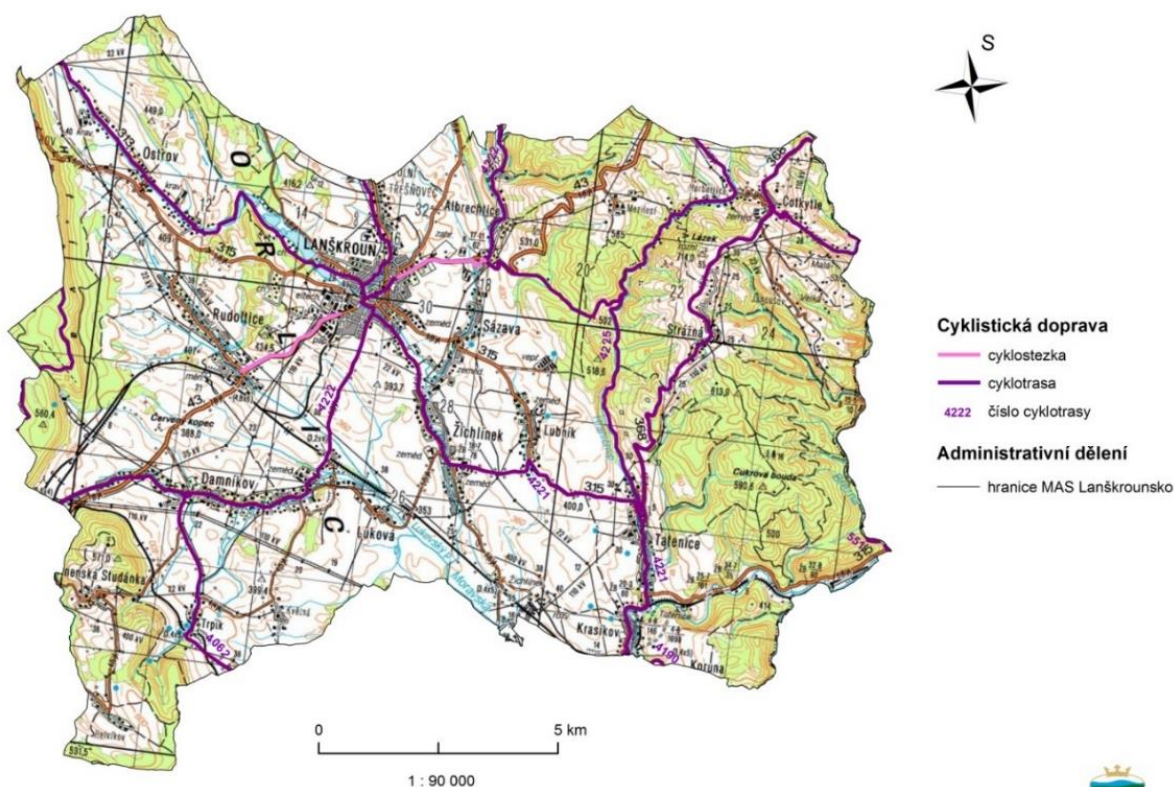
Na území MAS Lanškrounsko je vyznačeno téměř 80 km cyklotras. V předcházející tabulce je uveden přehled všech cyklistických tras, které alespoň zasahují na území MAS Lanškrounsko. Nejvyšší podíl cyklotras je veden po silnici III. třídy nebo po místní komunikaci (46 %). Kategorie vozová/chodník zahrnující také cyklostezku Lanškroun – Albrechtice (cyklostezka Lanškroun – Rudoltice však není v této analýze zahrnuta, jelikož po ní cyklotrasa nevede) má druhý nejvyšší podíl (25 %) a je spolu s polní/lesní cestou, která má zastoupení pouze 3 %, tou nejvhodnější komunikací pro cyklisty. Naopak problematické vzhledem k bezpečnosti cyklistů je vedení cyklotras po silnici I. třídy (2 %) i silnici II. třídy (24 %).



Zdroj: EAGLESOFT

Graf 2 Přehled podílu rozložení komunikací, po kterých jsou vedeny cyklotrasy na území MAS Lanškrounsko v roce 2015

Z následujícího obrázku je patrné, že Lanškroun je centrem cyklistické dopravy, sbíhají se sem cyklotrasy a cyklostezky. Navíc jsou plánované cyklostezky ze Sázavy a Žichlíčku. Spojení ze Sázavy do Lanškrouna je vedeno po silnici II. třídy, pro bezpečnost cyklistů a další rozvoj cyklistické dopravy je tedy stavba této cyklostezky zásadní.



Obrázek 20 Cyklotrasy a cyklostezky na území MAS Lanškrounsko v roce 2015

### 3.1.4.5 Letecká doprava

Na území obcí MAS Lanškrounsko se nenachází žádné letiště. Nejbližší letiště s travnatými přistávacími drahami a s převážně sportovním využitím se nacházejí v Ústí nad Orlicí (18 km od Lanškrouna), ve Starém Městě (16 km) a v Žamberku (29 km).

Betonovou přistávací drahou je vybavené letiště ve Vysokém Mýtě (40 km), které má status letiště s občasným mezinárodním provozem (na požádání přepravce je zde možné provedení celního odbavení).

Nejbližší mezinárodní letiště ovšem jen se smíšeným provozem je v Pardubicích (vzdálenost 90 km od Lanškrouna). Nejbližší mezinárodní letiště s pravidelnými linkami je až v Brně – Tuřanech (108 km). Mezinárodní letiště Václava Havla v Praze je vzdálené 228 km, tedy téměř 3 hodiny jízdy autem (2hod 42 min) Letiště Ostrava – Mošnov je vzdáleno 180 km, což představuje asi dvě hodiny jízdy autem.



**MÍSTNÍ AKČNÍ SKUPINA LANŠKROUNSKO, Z. S.**  
**Nám. J. M. Marků 12, 563 01 Lanškroun**

### **3.1.4.6 Vodní doprava**

V řešeném území se nenachází žádná vodní cesta. Nejbližším splavným tokem je Labe ve Chvaleticích (99 km od Lanškrouna).

Regionem prochází Labská větev uvažovaného průplavního spojení Dunaj – Odra – Labe. Dotčenými obcemi jsou Damníkov, Luková a Trpík. S realizací se ovšem v nejbližší době nepočítá.

### **3.1.4.7 Hromadná doprava**

Veřejnou hromadnou dopravu na území obcí MAS Lanškrounsko zajišťují autobusová linková doprava a železnice. Analýza dopravní obslužnosti území hromadnou dopravou byla provedena zjištěním počtu spojů z jednotlivých obcí území MAS Lanškrounsko do Lanškrouna ve středu 24. 6. 2015 v intervalu od 5h do 8h (odjezd spoje po 5h a příjezd před 8h), který by měl reflektovat cestu obyvatel do zaměstnání nebo škol v Lanškrouně, popřípadě k lékaři apod. Dále byla ve stejný den stejnou metodikou zjištěna dostupnost obcí Lanškrounska hromadnou dopravou při cestě z Lanškrouna v intervalu od 14h do 17h. Tento interval by měl reflektovat cestu ze zaměstnání nebo škol. Také byla zjišťována minimální a maximální doba jízdy a vzdálenost daného spoje. Spoje, které měly oproti ostatním výrazně až nesmyslně dlouhou dobu jízdy a vzdálenost, byly z analýzy vyloučeny. Problematická byla obec Cotkytle, neboť některé spoje odjíždí z poměrně vzdálených obecních částí (Mezilesí vzdálené cca 5,5km a Herbortice vzdálené cca 1,5 km od středu obce Cotkytle), proto byla hodnocena dostupnost centra obce a nebylo do toho započítána dostupnost Mezilesí, které mělo vlastní kolonku v tabulce.

Tabulka 15 Dostupnost Lanškrouna hromadnou dopravou v ranních hodinách z obcí MAS Lanškrounsko ve středu 24. 6. 2015

| Obec             | Počet spojení<br>(Odjezd od 5 h, příjezd do 8 h) | Doba jízdy (v minutách) |           | Vzdálenost (v kilometrech) |           |
|------------------|--|-------------------------|-----------|----------------------------|-----------|
|                  |  | minimální               | maximální | minimální                  | maximální |
| Albrechtice      | 3  | 10                      | 11        | 4                          | 4         |
| Anenská Studánka | 3  | 42                      | 60        | 13                         | 18        |
| Helvíkov         | 0  | –                       | –         | –                          | –         |
| Cotkytle         | 3  | 43                      | 44        | 19                         | 20        |
| Janoušov         | 2  | 66                      | 77        | 21                         | 34        |
| Herbortice       | 1  | 53                      | 53        | 23                         | 23        |
| Mezílesí         | 3  | 19                      | 26        | 10                         | 14        |
| Damnínov         | 4  | 22                      | 10        | 41                         | 15        |
| Krasíkov         | 6  | 20                      | 25        | 11                         | 14        |
| Lubník           | 4  | 13                      | 21        | 6                          | 8         |
| Luková           | 6  | 10                      | 19        | 5                          | 7         |
| Květná           | 2  | 16                      | 28        | 7                          | 7         |
| Ostrov           | 5  | 10                      | 21        | 7                          | 10        |
| Rudoltice        | 11   | 4                       | 12        | 2                          | 6         |
| Sázava           | 7  | 6                       | 9         | 3                          | 3         |
| Strážná          | 2  | 33                      | 38        | 14                         | 15        |
| Tatenice         | 6  | 19                      | 28        | 10                         | 16        |
| Trpík            | 3  | 35                      | 65        | 11                         | 20        |
| Žichlínek        | 7  | 15                      | 18        | 6                          | 11        |

Zdroj: IDOS, vlastní zpracování

Každá obec má zajištěné minimálně 2 spoje do Lanškrouna ve zvoleném ranním intervalu. Nejlepší dopravní obslužnost mají Rudoltice (využívá autobusy i vlaky), i díky své blízkosti k Lanškrounu, s 11 spoji, odkud se do Lanškrouna dá dostat za 4 – 12 minut. Velmi dobře dopravně obsluženými obcemi jsou také se 7 spoji obec Sázava (v Lanškrouně za 6 – 9 minut) a Žichlínek (v Lanškrouně za 15 – 18 minut). Nejhůře na tom v dostupnosti veřejnou dopravou je obec Strážná, která má pouze 2 spojení do Lanškrouna (časově 33 a 38 minut). O moc lépe na tom nejsou se 3 spojeními také Albrechtice (10 – 11 minut do Lanškrouna), Anenská Studánka (42 – 60 minut do Lanškrouna), Cotkytle (43 – 44 minut do Lanškrouna) a Trpík (v Lanškrouně za 35 – 65 minut). Anenská Studánka a Trpík jsou na tom s časovou dostupností do Lanškrouna nejhůře ze všech obcí. Albrechtice se vzdáleností pouze 4 km od centra MAS mají poněkud málo spojení.

Doba dojížděky většinou odpovídá jak vzdálenosti, tak geografické poloze. U některých obcí (např. Trpík) pak hraje hlavní roli trasa spoje, která není vždy přímá do města Lanškrouna. Délka trvání cesty přesahující podstatně dobu cesty autem může být často limitujícím faktorem pro ochotu využívat veřejnou dopravu.

Speciální analyzovanou skupinou byly obecní části – v tabulce uvedeny kurzívou. Vybrány byly takové, které jsou výrazně vzdálené od centra obce. Odtud je patrné, že v Helvíkově, což je



**MÍSTNÍ AKČNÍ SKUPINA LANŠKROUNSKO, Z. S.**  
**Nám. J. M. Marků 12, 563 01 Lanškroun**

obecní část Anenské studánky, naprosto chybí obslužnost hromadnou dopravou. Velmi špatně na tom je také Janoušov, obecní část Cotkyně, odkud trvá cesta do Lanškrouna více než hodinu.

*Tabulka 16 Dostupnost obcí MAS Lanškrounska hromadnou dopravou při cestě z Lanškrouna v odpoledních hodinách ve středu 24. 6. 2015*

| Obec              | Počet spojení<br>(Odjezd od 14 h, příjezd do 17 h) | Doba jízdy (v minutách) |           | Vzdálenost (v kilometrech) |           |
|-------------------|--|-------------------------|-----------|----------------------------|-----------|
|                   |  | minimální               | maximální | minimální                  | maximální |
| Albrechtice       | 2  | 8                       | 8         | 4                          | 4         |
| Anenská Studánka  | 3  | 28                      | 73        | 14                         | 30        |
| <i>Helvíkov</i>   | <i>0</i>   | <i>–</i>                | <i>–</i>  | <i>–</i>                   | <i>–</i>  |
| Cotkyně           | 3  | 46                      | 50        | 19                         | 24        |
| <i>Janoušov</i>   | <i>2</i>   | <i>39</i>               | <i>42</i> | <i>20</i>                  | <i>21</i> |
| <i>Herbortice</i> | <i>1</i>   | <i>32</i>               | <i>32</i> | <i>17</i>                  | <i>17</i> |
| <i>Mezílesí</i>   | <i>3</i>   | <i>16</i>               | <i>39</i> | <i>10</i>                  | <i>23</i> |
| Damnínov          | 3  | 18                      | 19        | 10                         | 10        |
| Krasínov          | 5  | 18                      | 28        | 13                         | 14        |
| Lubník            | 5  | 12                      | 18        | 6                          | 8         |
| Luková            | 5  | 9                       | 12        | 5                          | 7         |
| <i>Květná</i>     | <i>2</i>   | <i>15</i>               | <i>15</i> | <i>7</i>                   | <i>7</i>  |
| Ostrov            | 5  | 10                      | 19        | 7                          | 10        |
| Rudoltice         | 11   | 4                       | 19        | 3                          | 9         |
| Sázava            | 7  | 7                       | 7         | 3                          | 3         |
| Strážná           | 3  | 26                      | 35        | 14                         | 15        |
| Tatenice          | 7  | 17                      | 22        | 10                         | 16        |
| Trpík             | 3  | 22                      | 63        | 12                         | 32        |
| Žichlínek         | 7  | 9                       | 16        | 4                          | 11        |

Zdroj: IDOS

Analýza dostupnosti obcí při cestě z Lanškrouna ve zvoleném odpoledním intervalu doznala oproti ranní analýze mírných změn. Rudoltice jsou na tom opět nejlépe, když do nich míří 11 spojů hromadné dopravy. Spojení do Sázavy, Žichlíneku a tentokrát také do Tatenice obstarává 7 spojů. Naopak velmi špatně na tom jsou Albrechtice, do kterých míří ve sledovaném intervalu pouze 2 autobusy, což konkrétně u Albrechtic je nedostačující. Pouze 3 spoje jsou cíleny opět do Anenské Studánky, Cotkyně, Strážné (ráno pouze 2 spoje ze Strážné do Lanškrouna), Trpíku a oproti ranní analýze také do Damnínova.

### 3.1.4.8 Hraniční přechody

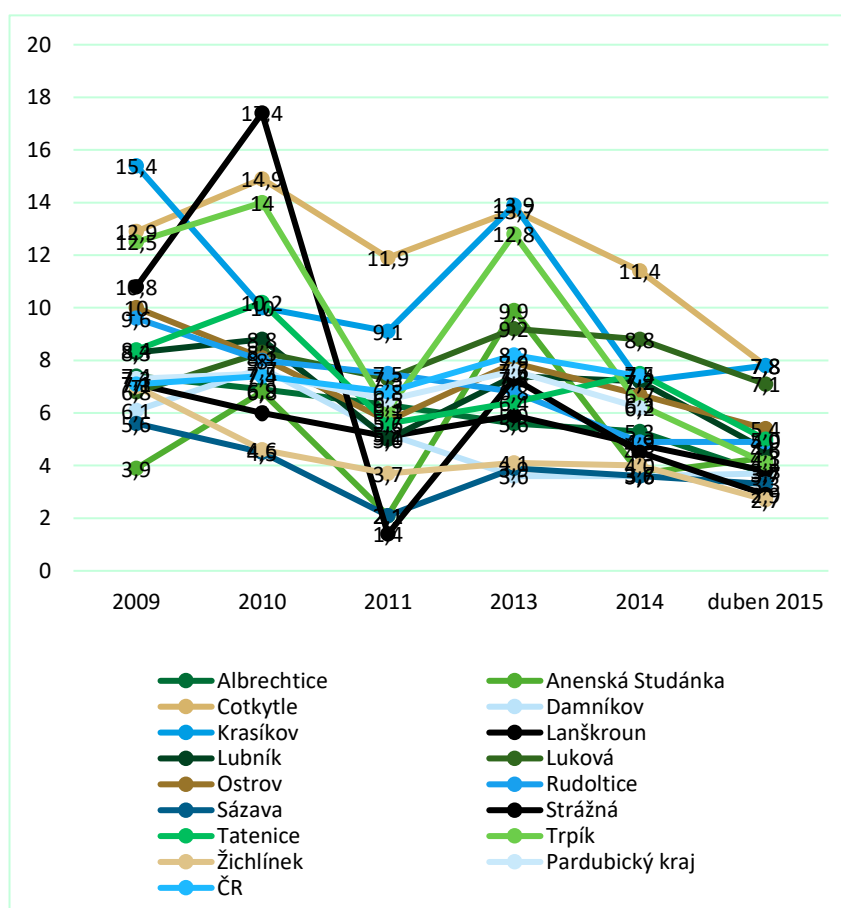
Na území MAS Lanškrounsko není žádný hraniční přechod. Nejbližší hraniční silniční přechod je přechod Dolní Lipka/Boboszów do Polska nacházející se 45 km od Lanškrouna na silnici I/43

### 3.1.5 Ekonomika a hospodářství

#### 3.1.5.1 Trh práce

##### Nezaměstnanost

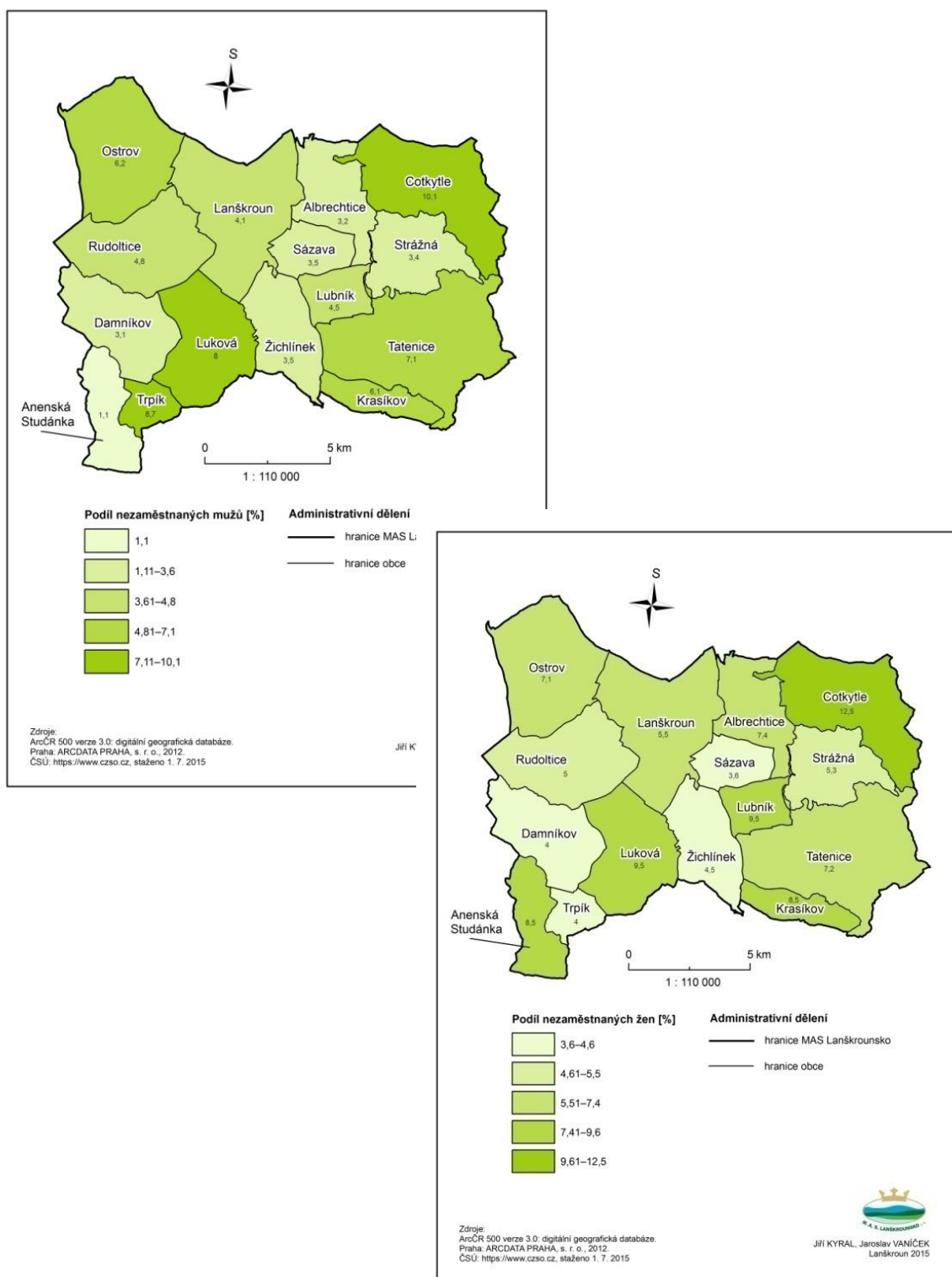
Základním parametrem pro hodnocení nezaměstnanosti je od roku 2013 podíl nezaměstnaných osob, což je podíl dosažitelných uchazečů o zaměstnání ve věku 15-64 let ze všech obyvatel ve stejném věku. Do roku 2012 byla parametrem tzv. míra registrované nezaměstnanosti, což byl podíl všech dosažitelných uchazečů k ekonomicky aktivním osobám. V následujícím grafu je prezentován vývoj nezaměstnanosti v území MAS Lanškrounsko od roku 2009, když údaje z let 2009-2011 jsou dle zdroje ČSÚ přepočteny již na nový, porovnatelný parametr, tedy na podíl nezaměstnaných osob. V grafu chybí rok 2012, který není v době zpracování této analýzy k dispozici (týká se i všech dalších tabulek vztažených k hodnocení trhu práce).



Zdroj: ČSÚ (d)

Obrázek 21 Vývoj podílu nezaměstnaných osob v obcích MAS Lanškrounsko v letech 2009 – 2015





Obrázek 22 Podíl nezaměstnaných mužů a žen (vpravo) k 31. 12. 2014

Tabulka 17 Vývoj podílu specifických skupin nezaměstnaných osob mezi prosincem 2013 a 2014

| Obec                    | 2013 (31. 12.) |                        |                              |                               | 2014 (31. 12.) |                        |                              |                               |
|-------------------------|----------------|------------------------|------------------------------|-------------------------------|----------------|------------------------|------------------------------|-------------------------------|
|                         | Počet uchazečů | Podíl uchazečů OZP [%] | Podíl uchazečů do 18 let [%] | Podíl uchazečů absolventů [%] | Počet uchazečů | Podíl uchazečů OZP [%] | Podíl uchazečů do 18 let [%] | Podíl uchazečů absolventů [%] |
| Albrechtice             | 17             | 10,5                   | 0,0                          | 0,0                           | 17             | 5,9                    | 0,0                          | 11,8                          |
| Anenská Studánka        | 5              | 14,3                   | 0,0                          | 7,1                           | 5              | 0,0                    | 0,0                          | 0,0                           |
| Cotkytle                | 27             | 11,8                   | 0,0                          | 8,8                           | 27             | 7,4                    | 3,7                          | 3,7                           |
| Damníkov                | 17             | 27,8                   | 0,0                          | 11,1                          | 17             | 23,5                   | 0,0                          | 5,9                           |
| Krasíkov                | 16             | 12,9                   | 0,0                          | 9,7                           | 16             | 12,5                   | 0,0                          | 6,3                           |
| Lanškroun               | 323            | 10,3                   | 1,0                          | 5,6                           | 323            | 9,9                    | 0,6                          | 5,0                           |
| Lubník                  | 17             | 16,7                   | 0,0                          | 0,0                           | 17             | 35,3                   | 0,0                          | 0,0                           |
| Luková                  | 43             | 11,1                   | 2,2                          | 2,2                           | 43             | 4,7                    | 2,3                          | 2,3                           |
| Ostrov                  | 31             | 2,8                    | 0,0                          | 5,6                           | 31             | 3,2                    | 0,0                          | 3,2                           |
| Rudoltice               | 64             | 9,3                    | 0,0                          | 4,7                           | 64             | 14,1                   | 0,0                          | 6,3                           |
| Sázava                  | 16             | 23,5                   | 0,0                          | 11,8                          | 16             | 25,0                   | 0,0                          | 12,5                          |
| Strážná                 | 3              | 20,0                   | 0,0                          | 0,0                           | 3              | 33,3                   | 0,0                          | 0,0                           |
| Tatenice                | 43             | 20,5                   | 0,0                          | 5,1                           | 43             | 14,0                   | 0,0                          | 7,0                           |
| Trpík                   | 3              | 0,0                    | 0,0                          | 0,0                           | 3              | 0,0                    | 0,0                          | 0,0                           |
| Žichlínek               | 27             | 14,8                   | 0,0                          | 3,7                           | 27             | 14,8                   | 0,0                          | 11,1                          |
| <b>MAS Lanškrounsko</b> | <b>804</b>     | <b>11,6</b>            | <b>0,6</b>                   | <b>5,5</b>                    | <b>652</b>     | <b>11,3</b>            | <b>0,6</b>                   | <b>5,4</b>                    |
| <b>Pardubický kraj</b>  | <b>27206</b>   | <b>12,9</b>            | <b>0,8</b>                   | <b>5,5</b>                    | <b>21 847</b>  | <b>14,5</b>            | <b>0,8</b>                   | <b>5,3</b>                    |
| <b>Česko</b>            | <b>608262</b>  | <b>10,4</b>            | <b>0,7</b>                   | <b>4,4</b>                    | <b>535 849</b> | <b>11,3</b>            | <b>0,7</b>                   | <b>4,3</b>                    |

Zdroj: ČSÚ (d)

Z údajů vyplývá, že dlouhodobě je největší nezaměstnanost v obci Cotkytle, kde se podíl nezaměstnaných osob pohybuje nad 11 %. Zajímavý vývoj je patrný u obce Strážná, kde byl podíl nezaměstnaných osob v roce 2010 17,4 % a v roce 2014 jen 4,5 %. Toto je vysvětlitelné lokalizací podnikatelských aktivit firmy TWIST do obce Strážná (firma v konkurzu), nahrazena firmou Viscuma, Plastic od roku 2011. U menších obcí je zřejmé větší kolísání podílu nezaměstnaných osob, což je dáno právě velikostí obcí. U větších obcí (Damníkov, Tatenice, Žichlínek, Rudoltice) je zaznamenán snižující se trend v nezaměstnanosti, stejně jako u města Lanškrouna. V roce 2014 byla v 8 obcích menší nezaměstnanost, než je průměr Pardubického kraje a u 12 obcí než je průměr Česka.

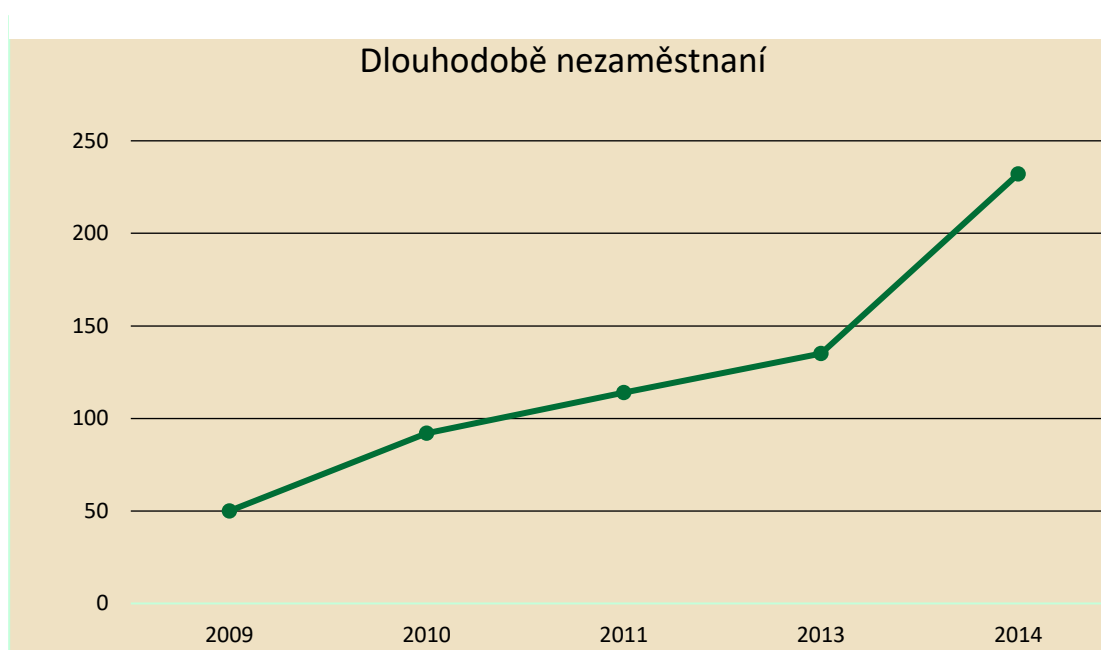
Tabulka hodnotí vývoj tzv. dlouhodobé nezaměstnanosti. Na rozdíl od předcházející tabulky, kde se mohou v údajích projevit různé objektivní vlivy, v této tabulce najdeme údaje o uchazečích, kteří jsou v evidencích uchazečů práce dlouhodobě.

Tabulka 18 Vývoj uchazečů o práci v obcích území MAS Lanškrounsko, kteří jsou v evidenci dlouhodobě (24 měsíců a více)

| Obec                    | 2009      | 2010      | 2011       | 2013       | 2014       |
|-------------------------|-----------|-----------|------------|------------|------------|
| Albrechtice             | 1         | 2         | 1          | 3          | 3          |
| Anenská Studánka        | 0         | 2         | 0          | 3          | 2          |
| Cotkytle                | 1         | 3         | 5          | 5          | 13         |
| Damníkov                | 2         | 5         | 7          | 3          | 7          |
| Krasíkov                | 0         | 0         | 1          | 5          | 8          |
| Lanškroun               | 36        | 52        | 59         | 68         | 133        |
| Lubník                  | 1         | 2         | 4          | 5          | 4          |
| Luková                  | 0         | 2         | 6          | 12         | 17         |
| Ostrov                  | 4         | 4         | 5          | 5          | 5          |
| Rudoltice               | 2         | 9         | 14         | 12         | 21         |
| Sázava                  | 0         | 3         | 2          | 2          | 6          |
| Strážná                 | 0         | 0         | 0          | 0          | 1          |
| Tatenice                | 1         | 5         | 5          | 6          | 1          |
| Trpík                   | 1         | 2         | 1          | 0          | 0          |
| Žichlínek               | 1         | 1         | 4          | 6          | 11         |
| <b>MAS Lanškrounsko</b> | <b>50</b> | <b>92</b> | <b>114</b> | <b>135</b> | <b>232</b> |

Zdroj: ČSU (d)

Graf 3 Trend vývoje dlouhodobě nezaměstnaných osob mezi roky 2009 a 2014





**MÍSTNÍ AKČNÍ SKUPINA LANŠKROUNSKO, Z. S.**  
**Nám. J. M. Marků 12, 563 01 Lanškroun**

Z údajů je zřejmý trend navyšování počtů takovýchto uchazečů u většiny obcí, což může mít i vážné sociální dopady. Zajímavý je také relativně velký skok v počtu těchto uchazečů mezi roky 2013 a 2014, což může mít i souvislost s ekonomickou recesí v tomto období.

Dalším důležitým hodnoceným parametrem je vývoj uplatnění absolventů škol po ukončení vzdělání. Tento vývoj je v území MAS Lanškrounsko znázorněn v tabulce níže.

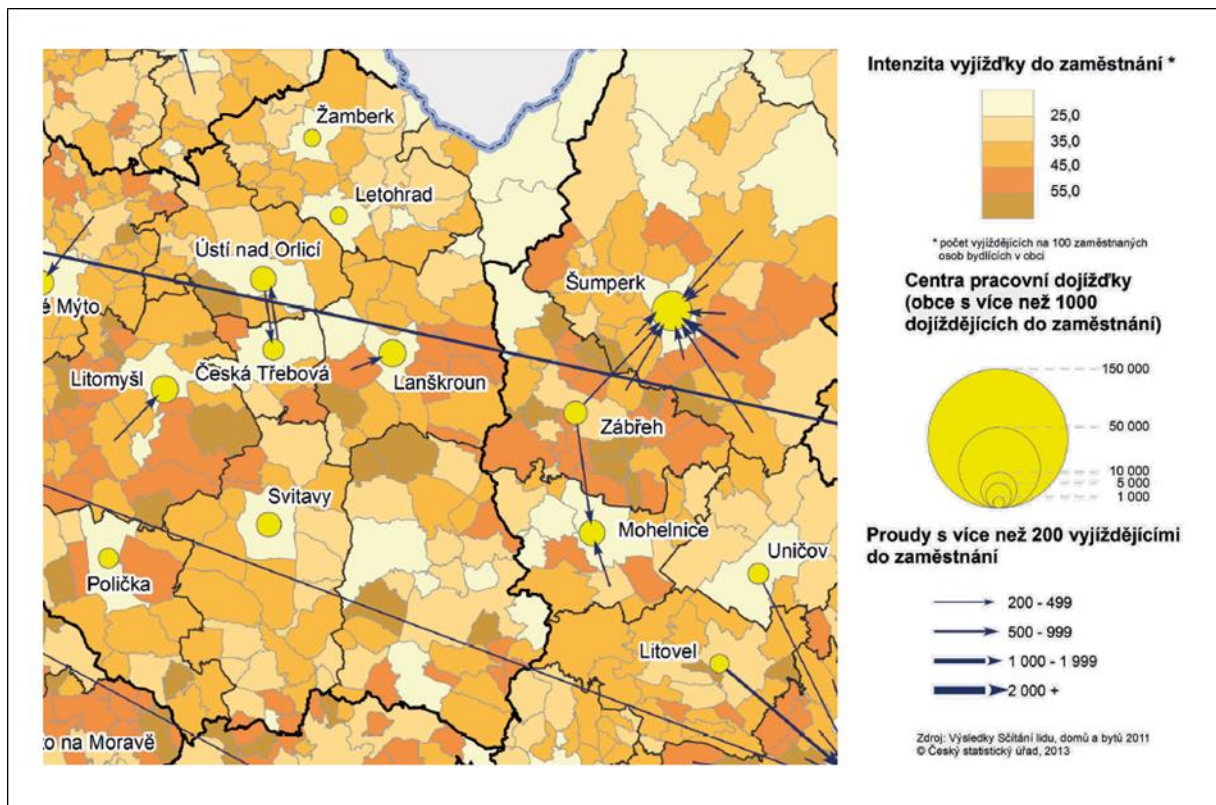
*Tabulka 19 Vývoj uchazečů o práci – absolventů v obcích území MAS Lanškrounsko*

| Obec                    | 2009      | 2010      | 2011      | 2013      | 2014      |
|-------------------------|-----------|-----------|-----------|-----------|-----------|
| Albrechtice             | 3         | 3         | 3         | 0         | 2         |
| Anenská Studánka        | 1         | 0         | 0         | 1         | 0         |
| Cotkytle                | 5         | 1         | 2         | 3         | 1         |
| Damníkov                | 2         | 0         | 1         | 2         | 1         |
| Krasíkov                | 4         | 1         | 0         | 3         | 1         |
| Lanškroun               | 38        | 25        | 17        | 23        | 16        |
| Lubník                  | 0         | 0         | 1         | 0         | 0         |
| Luková                  | 2         | 0         | 4         | 1         | 1         |
| Ostrov                  | 1         | 2         | 4         | 2         | 1         |
| Rudoltice               | 6         | 4         | 0         | 4         | 4         |
| Sázava                  | 1         | 1         | 1         | 2         | 2         |
| Strážná                 | 0         | 0         | 0         | 0         | 0         |
| Tatenice                | 3         | 5         | 4         | 2         | 3         |
| Trpík                   | 0         | 0         | 1         | 0         | 0         |
| Žichlínek               | 4         | 4         | 2         | 1         | 3         |
| <b>MAS Lanškrounsko</b> | <b>70</b> | <b>46</b> | <b>40</b> | <b>44</b> | <b>35</b> |

Zdroj: ČSU (d)

Z tabulky je zřejmé, že počty neuplatněných absolventů jsou relativně setrvalé, jen u města Lanškrouna je naznačen sestupný trend. Tato skutečnost je pro region pozitivní a odráží snahu zaměstnavatel nabídnout absolventům pracovní místa

Obr. č. 23 poskytuje přehled intenzity vyjížděky do zaměstnání a vymezuje centra pracovní dojížděky s největšími proudy. V rámci území MAS je zachycena největší vyjížděková činnost (nad 45%) u obcí: Rudoltice, Albrechtice, Sázava, Cotkytle a Strážná, u obce Damníkov je poté podíl obyvatel vyjíždějících do zaměstnání nejvyšší s hodnotou nad 55 %. U Ostrova je dosažená hodnota nejnižší (a to pod 25 %) s důvodu výskytu velké firmy Forez, s. r. o. a Lanškrouna, kde je nízký výskyt s důvodu velkého výskytu pracovních míst. Město Lanškroun bylo vymezeno i z hlediska centra dojížděky je největším proudem z území mas je dojížděka z obce Rudoltice, celková hodnota dojížděky je na hodnotě 2519, tedy se jedná o největší dojížděkové centrum v okrese Ústí nad Orlicí.



Obrázek 23 Vyjížděka a dojížděka do zaměstnání v roce 2011 (Zdroj: CSÚ (a))

### 3.1.5.2 Podnikatelské subjekty

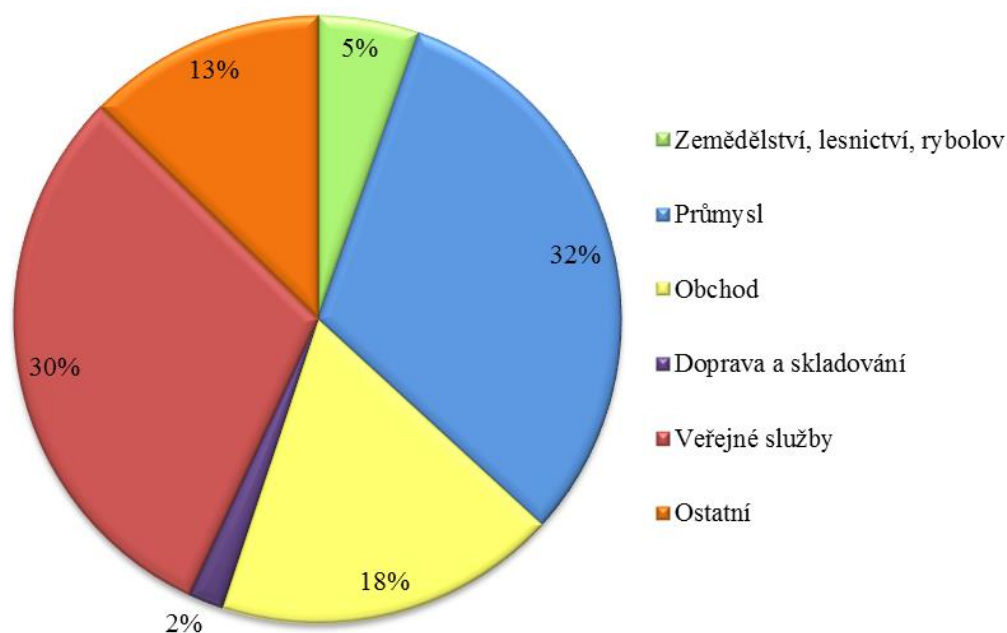
Následně je provedena analýza ekonomicky aktivních subjektů dle dělení CZ-NACE v obcích MAS Lanškrounsko. Vytvořeno bylo celkem 6 kategorií, z toho u průmyslu ještě 2 podkategorie

*Tabulka 20 Ekonomicky aktivní subjekty dle dělení CZ-NACE v obcích MAS Lanškrounsko, srovnání mezi lety 2008 a 2014*

| 2008                    |                                       |            |                           |              |            |                         |                   |            |              |
|-------------------------|---------------------------------------|------------|---------------------------|--------------|------------|-------------------------|-------------------|------------|--------------|
| Obec                    | Zemědělství,<br>lesnictví,<br>rybolov | Průmysl    | V tom:                    |              | Obchod     | Doprava<br>a skladování | Veřejné<br>služby | Ostatní    | Celkem       |
|                         |                                       |            | Zpracovatelský<br>průmysl | Stavebnictví |            |                         |                   |            |              |
| Albrechtice             | 8                                     | 12         | 8                         | 4            | 11         | 0                       | 9                 | 4          | 44           |
| Anenská Studánka        | 2                                     | 1          | 1                         | 0            | 2          | 1                       | 4                 | 0          | 10           |
| Cotkytle                | 14                                    | 9          | 3                         | 6            | 4          | 0                       | 7                 | 1          | 35           |
| Damník                  | 1                                     | 13         | 7                         | 6            | 9          | 2                       | 9                 | 7          | 41           |
| Krasíkov                | 0                                     | 19         | 1                         | 17           | 3          | 0                       | 10                | 2          | 34           |
| Lanškroun               | 30                                    | 373        | 255                       | 107          | 326        | 22                      | 344               | 92         | 1 187        |
| Lubník                  | 8                                     | 10         | 4                         | 6            | 4          | 1                       | 11                | 2          | 36           |
| Luková                  | 3                                     | 16         | 11                        | 4            | 8          | 4                       | 13                | 3          | 47           |
| Ostrov                  | 14                                    | 26         | 10                        | 15           | 6          | 6                       | 11                | 7          | 70           |
| Rudoltice               | 5                                     | 60         | 25                        | 35           | 24         | 2                       | 36                | 10         | 137          |
| Sázava                  | 5                                     | 19         | 15                        | 4            | 12         | 0                       | 5                 | 4          | 45           |
| Strážná                 | 8                                     | 4          | 3                         | 1            | 4          | 0                       | 1                 | 0          | 17           |
| Tatenice                | 7                                     | 26         | 12                        | 13           | 7          | 3                       | 21                | 6          | 70           |
| Trpík                   | 1                                     | 4          | 2                         | 2            | 1          | 0                       | 1                 | 0          | 7            |
| Žichlínek               | 3                                     | 33         | 15                        | 18           | 25         | 2                       | 33                | 5          | 101          |
| <b>MAS Lanškrounsko</b> | <b>109</b>                            | <b>625</b> | <b>372</b>                | <b>238</b>   | <b>446</b> | <b>43</b>               | <b>515</b>        | <b>143</b> | <b>1 881</b> |
| 2014                    |                                       |            |                           |              |            |                         |                   |            |              |
| Albrechtice             | 7                                     | 16         | 9                         | 7            | 5          | 0                       | 9                 | 4          | 41           |
| Anenská Studánka        | 4                                     | 0          | 0                         | 0            | 0          | 1                       | 4                 | 2          | 11           |
| Cotkytle                | 13                                    | 10         | 2                         | 8            | 6          | 0                       | 8                 | 3          | 40           |
| Damník                  | 3                                     | 16         | 9                         | 5            | 5          | 2                       | 15                | 7          | 48           |
| Krasíkov                | 1                                     | 15         | 0                         | 13           | 3          | 0                       | 6                 | 3          | 28           |
| Lanškroun               | 22                                    | 338        | 227                       | 93           | 250        | 20                      | 394               | 154        | 1 178        |
| Lubník                  | 7                                     | 16         | 7                         | 9            | 4          | 0                       | 6                 | 3          | 36           |
| Luková                  | 3                                     | 12         | 8                         | 3            | 5          | 2                       | 23                | 6          | 51           |
| Ostrov                  | 16                                    | 25         | 12                        | 11           | 8          | 4                       | 9                 | 4          | 66           |
| Rudoltice               | 3                                     | 62         | 26                        | 35           | 18         | 2                       | 32                | 19         | 136          |
| Sázava                  | 5                                     | 12         | 9                         | 1            | 8          | 0                       | 12                | 7          | 44           |
| Strážná                 | 7                                     | 4          | 2                         | 2            | 4          | 1                       | 2                 | 1          | 19           |
| Tatenice                | 3                                     | 20         | 13                        | 7            | 5          | 1                       | 17                | 17         | 63           |
| Trpík                   | 1                                     | 3          | 1                         | 2            | 0          | 0                       | 1                 | 0          | 5            |
| Žichlínek               | 6                                     | 41         | 22                        | 17           | 22         | 2                       | 32                | 8          | 111          |
| <b>MAS Lanškrounsko</b> | <b>101</b>                            | <b>590</b> | <b>347</b>                | <b>213</b>   | <b>343</b> | <b>35</b>               | <b>570</b>        | <b>238</b> | <b>1 877</b> |

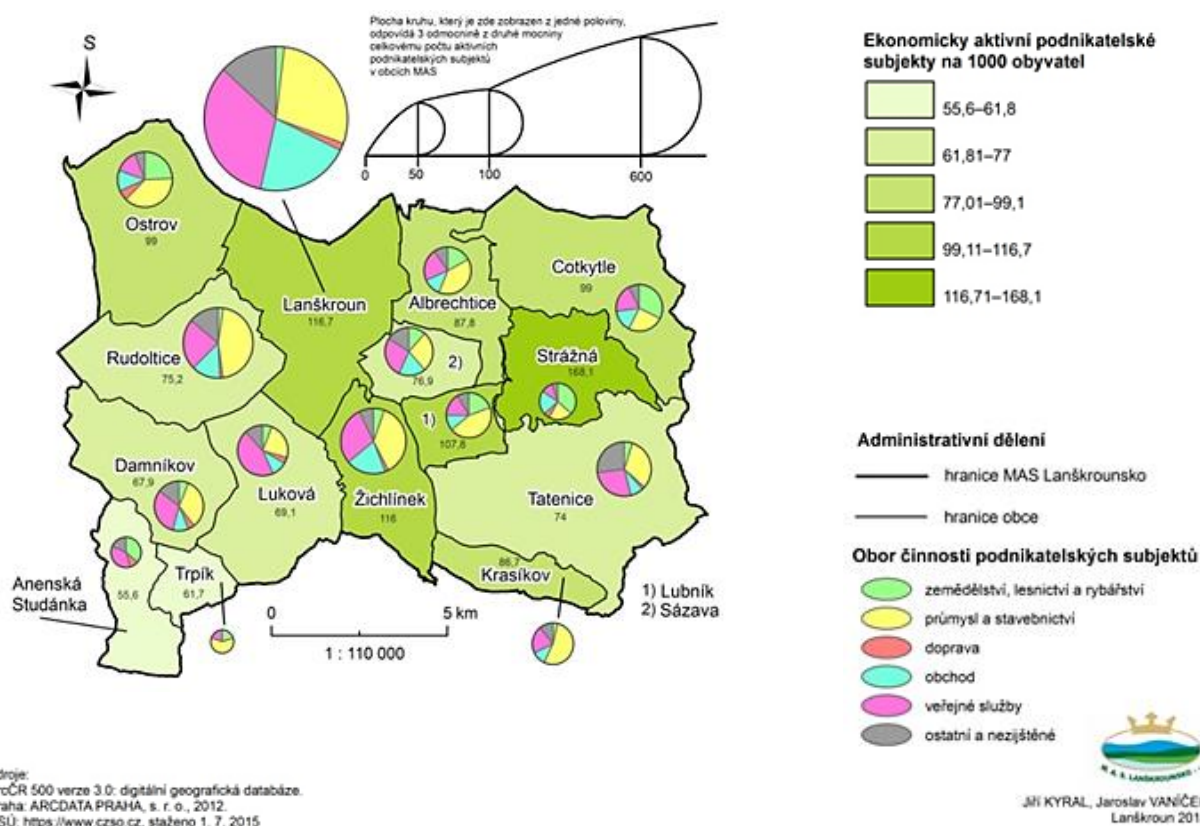
Zdroj: ČSÚ (d)

Z tabulky je zřejmé, že mezi lety 2008 – 2014 nedošlo k mimořádným změnám v celkovém počtu ekonomicky aktivních subjektů v obcích MAS Lanškrounsko. Došlo k výraznějšímu úbytku ekonomicky aktivních subjektů ve velkoobchodu a maloobchodu a průmyslu, naopak přibýly subjekty ve veřejných službách a kategorii ostatní. V zemědělství, rybářství a lesnictví je situace v obcích území MAS Lanškrounsko poměrně stabilní. Větší podíl aktivních subjektů v zemědělství a v lesnictví je zaznamenána v Ostrově a v Cotktyli.



*Graf 4 Kategorizace ekonomických subjektů v území MAS Lanškrounsko v roce 2014*

Nejvíce zastoupeným odvětvím v obcích MAS Lanškrounsko je průmysl s 32 % (především zpracovatelský průmysl a stavebnictví), veřejné služby s 30 % a obchod s 18 %.

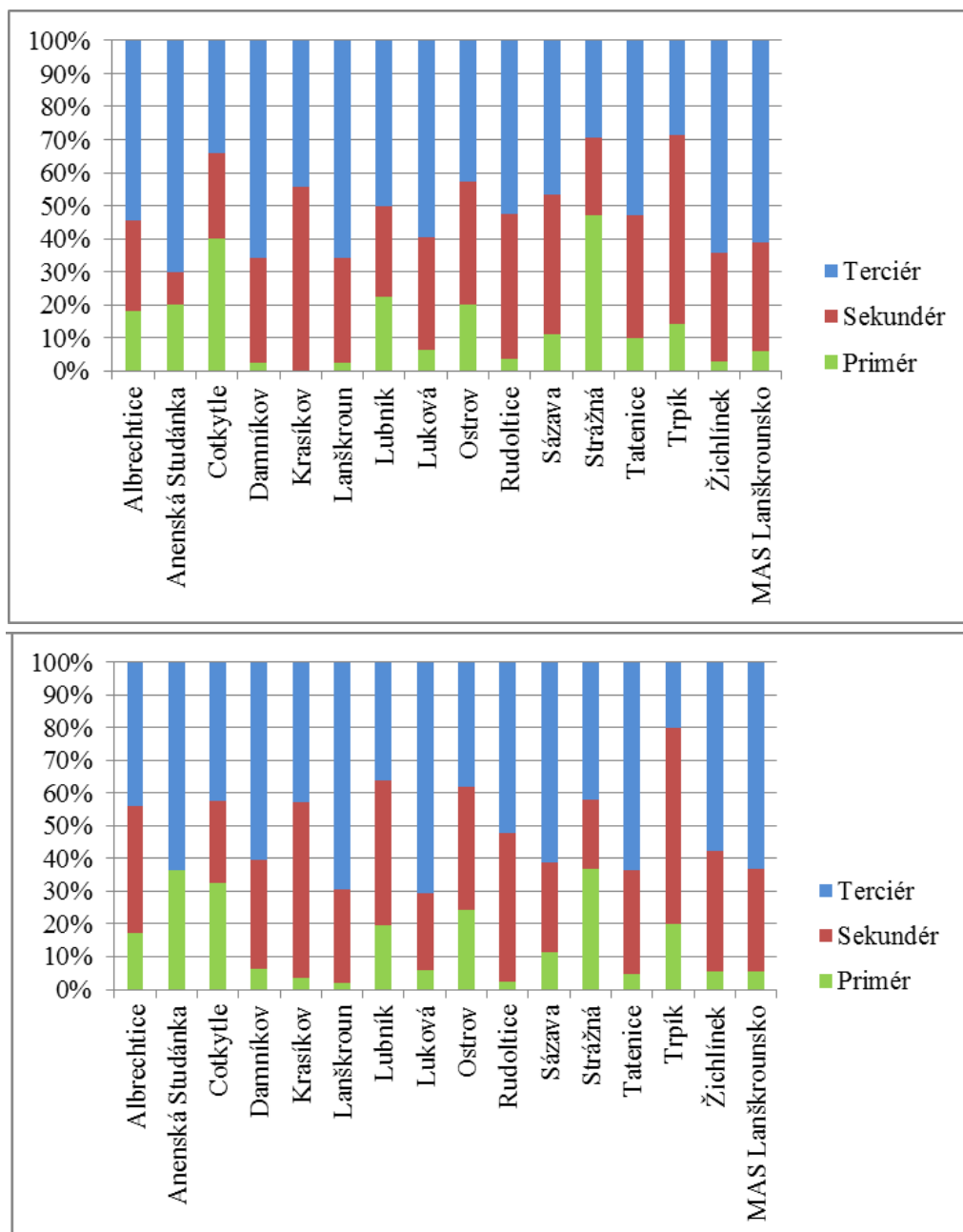


Obrázek 24 EA podnikatelské subjekty na 1000 obyvatel a struktura oborů činnosti v roce 2014

Z pohledu ekonomických sektorů znázorněných v grafu je patrné, že ve většině obcí převažuje terciérní sektor. Výjimkou byly v roce 2014 obce Krasíkov, Lubník a Trpík, kde převažoval sekundér. Celkově v MAS Lanškrounsko došlo ke zvýšení podílu ekonomických subjektů v terciérním sektoru o 2,2 % na úkor primární (-0,4 %) a sekundárního sektoru (-1,8 %). Změna mezi lety 2008 a 2014 v jednotlivých obcích je prezentována tabulkou.



Graf 5: Ekonomické sektory v obcích MAS Lanškrounsko v roce 2008 (nahore) a v roce 2014 (dole)



Zdroj dat: ČSÚ (d)



**MÍSTNÍ AKČNÍ SKUPINA LANŠKROUNSKO, Z. S.**  
**Nám. J. M. Marků 12, 563 01 Lanškroun**

*Tabulka 21 Procentuální změna u ekonomických sektorů mezi lety 2008 a 2014 v obcích MAS Lanškrounsko*

| <b>Obec</b>             | <b>Primér</b> | <b>Sekundér</b> | <b>Terciér</b> |
|-------------------------|---------------|-----------------|----------------|
| Albrechtice             | -1,1          | 11,8            | -10,6          |
| Anenská Studánka        | 16,4          | -10,0           | -6,4           |
| Cotkytle                | -7,5          | -0,7            | 8,2            |
| Damníkov                | 3,8           | 1,6             | -5,4           |
| Krasíkov                | 3,6           | -2,3            | -1,3           |
| Lanškroun               | -0,7          | -2,7            | 3,4            |
| Lubník                  | -2,8          | 16,7            | -13,9          |
| Luková                  | -0,5          | -10,5           | 11,0           |
| Ostrov                  | 4,2           | 0,7             | -5,0           |
| Rudoltice               | -1,4          | 1,8             | -0,3           |
| Sázava                  | 0,3           | -14,9           | 14,7           |
| Strážná                 | -10,2         | -2,5            | 12,7           |
| Tatenice                | -5,2          | -5,4            | 10,6           |
| Trpík                   | 5,7           | 2,9             | -8,6           |
| Žichlínek               | 2,4           | 4,3             | -6,7           |
| <b>MAS Lanškrounsko</b> | <b>-0,4</b>   | <b>-1,8</b>     | <b>2,2</b>     |

Zdroj dat: ČSÚ (d)



MÍSTNÍ AKČNÍ SKUPINA LANŠKROUNSKO, Z. S.  
Nám. J. M. Marků 12, 563 01 Lanškroun

**Podnikání – právní formy**

Tabulka 22 Aktivní podnikatelské subjekty dle právní formy v obcích MAS Lanškrounsko v letech 2008 a 2014

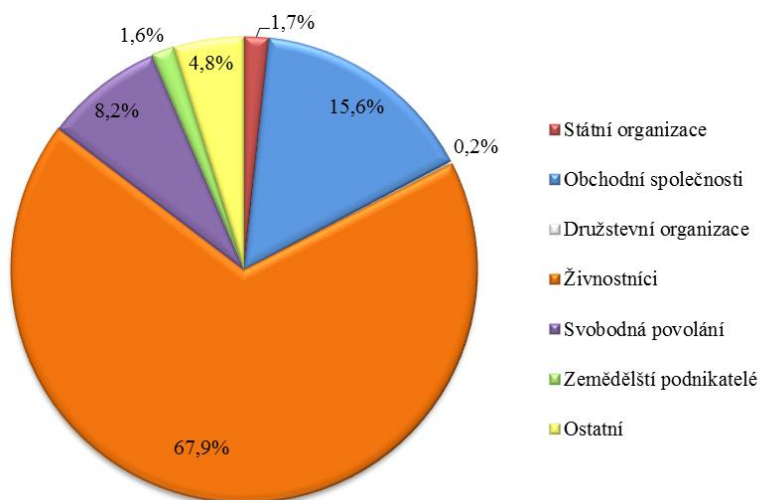
| 2008                    |                   |                      |                       |              |                   |                         |            |              |
|-------------------------|-------------------|----------------------|-----------------------|--------------|-------------------|-------------------------|------------|--------------|
| Obec                    | Státní organizace | Obchodní společnosti | Družstevní organizace | Živnostníci  | Svobodná povolání | Zemědělství podnikatelé | Ostatní    | Celkem       |
| Albrechtice             | 1                 | 3                    | 0                     | 28           | 1                 | 5                       | 6          | 44           |
| Anenská Studánka        | 1                 | 0                    | 0                     | 8            | 0                 | 0                       | 1          | 10           |
| Cotkytle                | 1                 | 1                    | 0                     | 15           | 2                 | 11                      | 5          | 35           |
| Damňikov                | 1                 | 3                    | 0                     | 30           | 2                 | 1                       | 4          | 41           |
| Krasíkov                | 0                 | 0                    | 0                     | 31           | 1                 | 0                       | 2          | 34           |
| Lanškroun               | 23                | 210                  | 2                     | 784          | 79                | 21                      | 68         | 1 187        |
| Lubník                  | 0                 | 2                    | 1                     | 21           | 0                 | 7                       | 5          | 36           |
| Luková                  | 2                 | 5                    | 0                     | 33           | 0                 | 3                       | 4          | 47           |
| Ostrov                  | 1                 | 7                    | 0                     | 45           | 1                 | 10                      | 6          | 70           |
| Rudoltice               | 1                 | 14                   | 0                     | 104          | 6                 | 1                       | 11         | 137          |
| Sázava                  | 1                 | 6                    | 0                     | 31           | 2                 | 3                       | 2          | 45           |
| Strážná                 | 0                 | 1                    | 0                     | 7            | 0                 | 6                       | 3          | 17           |
| Tatenice                | 1                 | 3                    | 0                     | 51           | 5                 | 4                       | 6          | 70           |
| Trpík                   | 0                 | 0                    | 0                     | 6            | 0                 | 0                       | 1          | 7            |
| Žichlínek               | 1                 | 10                   | 1                     | 81           | 3                 | 2                       | 3          | 101          |
| <b>MAS Lanškrounsko</b> | <b>34</b>         | <b>265</b>           | <b>4</b>              | <b>1 275</b> | <b>102</b>        | <b>74</b>               | <b>127</b> | <b>1 881</b> |
| 2014                    |                   |                      |                       |              |                   |                         |            |              |
| Albrechtice             | 1                 | 2                    | 0                     | 28           | 1                 | 2                       | 7          | 41           |
| Anenská Studánka        | 1                 | 0                    | 0                     | 9            | 0                 | 0                       | 1          | 11           |
| Cotkytle                | 1                 | 2                    | 0                     | 23           | 3                 | 5                       | 6          | 40           |
| Damňikov                | 1                 | 4                    | 0                     | 37           | 4                 | 0                       | 2          | 48           |
| Krasíkov                | 0                 | 0                    | 0                     | 23           | 4                 | 0                       | 1          | 28           |
| Lanškroun               | 21                | 227                  | 2                     | 776          | 110               | 4                       | 38         | 1 178        |
| Lubník                  | 0                 | 1                    | 1                     | 26           | 3                 | 3                       | 2          | 36           |
| Luková                  | 2                 | 2                    | 0                     | 41           | 3                 | 1                       | 2          | 51           |
| Ostrov                  | 1                 | 8                    | 0                     | 44           | 1                 | 6                       | 6          | 66           |
| Rudoltice               | 1                 | 16                   | 0                     | 104          | 5                 | 0                       | 10         | 136          |
| Sázava                  | 1                 | 5                    | 0                     | 27           | 4                 | 2                       | 5          | 44           |
| Strážná                 | 0                 | 2                    | 0                     | 7            | 1                 | 5                       | 4          | 19           |
| Tatenice                | 1                 | 6                    | 0                     | 47           | 6                 | 0                       | 3          | 63           |
| Trpík                   | 0                 | 0                    | 0                     | 4            | 0                 | 0                       | 1          | 5            |
| Žichlínek               | 1                 | 17                   | 1                     | 78           | 9                 | 2                       | 3          | 111          |
| <b>MAS Lanškrounsko</b> | <b>32</b>         | <b>292</b>           | <b>4</b>              | <b>1 274</b> | <b>154</b>        | <b>30</b>               | <b>91</b>  | <b>1 877</b> |

Zdroj: ČSÚ 2015 (d)

**Počet živnostníků** se od roku 2008 v obcích MAS Lanškrounsko téměř nezměnil. Živnostníci jsou ve všech obcích nejvíce zastoupená skupina a jejich počet většinou odráží celkový počet obyvatel. Ve třech obcích (Anenská Studánka, Krasíkov a Trpík) nevyvíjí činnost žádná obchodní

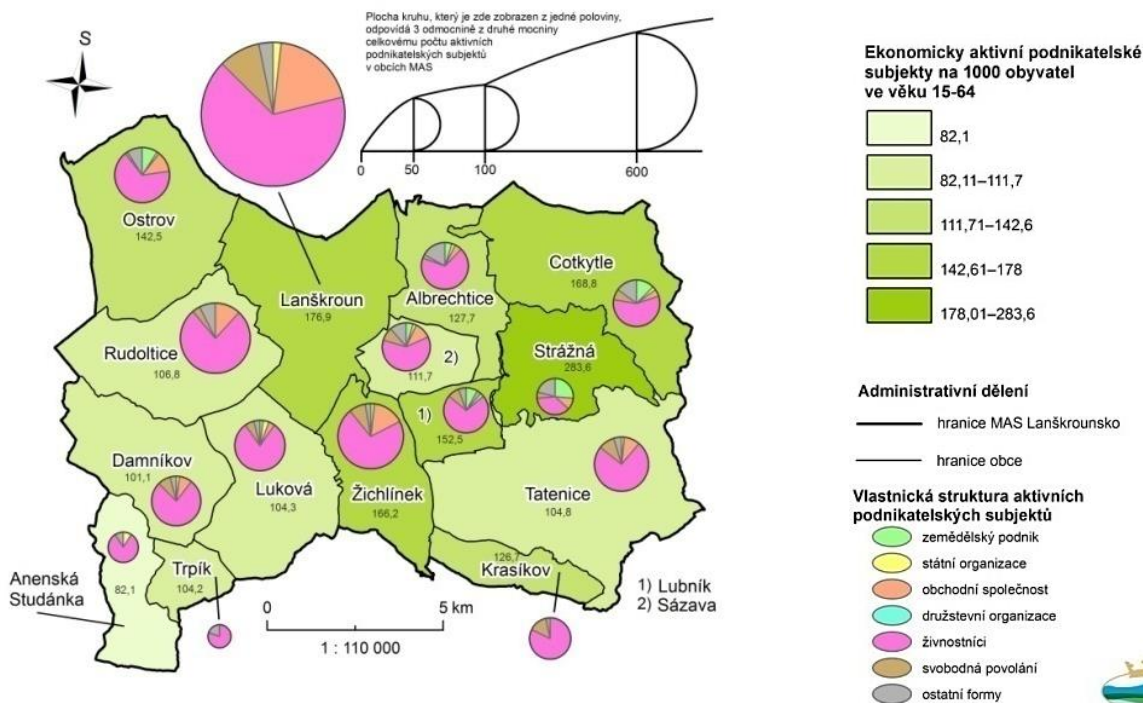
společnost, v ostatních obcích, kromě Albrechtic, Lubníku a Strážné, došlo ke zvýšení počtu obchodních společností. Vedle Lanškrouna je největší počet obchodních společností, stejně jako počet živnostníků v Rudolticích a v Žichlíčku, což jsou dvě největší obce území.

Nejvýraznější změnou mezi lety 2008 a 2014 je **výrazný úbytek zemědělských podnikatelů** v území MAS Lanškrounsko. Z původních 74 subjektů v roce 2008 se počet snížil na pouhých 30 v roce 2014.



Graf 6 Ekonomicky aktivní subjekty dle právní formy v MAS Lanškrounsko v roce 2014

Zdroj: ČSÚ 2015 (d)



Zdroje: ArcCR 500 verze 3.0: digitální geografická databáze. Praha: ARCDATA PRAHA, s. r. o., 2012. ČSÚ: <https://www.czso.cz>, staženo 1. 7. 2015

Obrázek 25 EA podnikatelské subjekty na 1000 obyvatel ve věku 15-64 a vlastnická struktura podnikatelských subjektů



**MÍSTNÍ AKČNÍ SKUPINA LANŠKROUNSKO, Z. S.**  
**Nám. J. M. Marků 12, 563 01 Lanškroun**

**Podnikání – další údaje**

V následující tabulce je přehled největších zaměstnavatelů v území.

*Tabulka 23 Přehled největších zaměstnavatelů v území MAS Lanškrounsko v roce 2014*

| <b>Obchodní jméno</b>                       | <b>Sídlo</b> | <b>Převažující činnost</b>               | <b>Počet zaměstnanců - kategorie</b> |
|---|--------------|--|--------------------------------------|
| AVX Czech republic s.r.o.                   | Lanškroun    | Výroba ostatních elektronických zařízení | 4000-4999                            |
| SCHOTT Elektronik Packaing Lanškroun s.r.o. | Lanškroun    | Výroba elektronických součástek          | 500-999                              |
| FOREZ s.r.o.                                | Ostrov       | Výroba nástrojů a nářadí                 | 500-999                              |
| INA Lanškroun s..r.o.                       | Lanškroun    | Výroba nástrojů a nářadí                 | 250-499                              |
| ZOD Žichlínek                               | Žichlínek    | Zemědělská a obchodní činnost            | 250-499                              |
| ORPA papír a.s.                             | Lanškroun    | Výrobky z papíru a lepenky               | 200-249                              |
| Pekařství a cukrárenství Sázava             | Lanškroun    | Výroba pekařských a cukrářských výrobků  | 200-249                              |
| Fortell s.r.o.                              | Lanškroun    | Kování, lisování, ražení                 | 100-199                              |
| KOMFI spol.s r.o.                           | Lanškroun    | Strojírenská výroba                      | 100-199                              |
| Město Lanškroun                             | Lanškroun    | Veřejná správa                           | 100-199                              |
| SOMA spol. s r.o.                           | Lanškroun    | Strojírenská výroba                      | 100-199                              |
| Wendell electronics, a.s.                   | Lanškroun    | Výroba elektronických součástek          | 100-199                              |

Zdroj: vlastní šetření

V území obcí MAS Lanškrounsko se k roku 2014 nacházelo 12 ekonomicky aktivních subjektů s více než 100 zaměstnanci. Většina z nich sídlí v Lanškrouně, pouze tři firmy sídlí mimo Lanškroun. Jednoznačně největším zaměstnavatelem v území je společnost AVX Czech Republic, s.r.o., která patří i k největším zaměstnavatelům v rámci Pardubického kraje a která se zabývá výrobou ostatních elektronických zařízení. Ze struktury převažující činnosti uvedených společností je zřejmé, že většina firem se věnuje činnostem v oblasti elektroniky, strojírenství a zpracování plastů.



**MÍSTNÍ AKČNÍ SKUPINA LANŠKROUNSKO, Z. S.**  
**Nám. J. M. Marků 12, 563 01 Lanškroun**

Tabulka 24 Daňová výtěžnost v obcích území MAS Lanškrounsko

| Obec                    | Daňová výtěžnost v tis. Kč celkem |                    | Daňová výtěžnost v tis. Kč na obyvatele |             |
|-------------------------|-----------------------------------|--------------------|---|-------------|
|                         | 2010                              | 2011               | 2010                                    | 2011        |
| Albrechtice             | 3 760,6                           | 3 886,7            | 8,0                                     | 8,3         |
| Anenská Studánka        | 1 745,8                           | 1 869,1            | 8,5                                     | 9,1         |
| Cotkytle                | 3 899,2                           | 3 829,2            | 9,2                                     | 9,8         |
| Damníkov                | 5 722,9                           | 5 653,1            | 8,1                                     | 8,2         |
| Krasíkov                | 2 542,9                           | 2 599,2            | 7,8                                     | 8,2         |
| Lanškroun               | 100 386,3                         | 97 111,9           | 9,9                                     | 10,0        |
| Lubník                  | 2 336,7                           | 2 342,6            | 7,4                                     | 7,3         |
| Luková                  | 5 819,3                           | 5 838,5            | 8,4                                     | 8,1         |
| Ostrov                  | 5 171,0                           | 5 392,3            | 8,4                                     | 8,6         |
| Rudoltice               | 14 158,9                          | 16 293,6           | 8,5                                     | 9,4         |
| Sázava                  | 4 538,2                           | 4 608,0            | 7,9                                     | 8,1         |
| Strážná                 | 1 364,1                           | 1 476,8            | 12,1                                    | 13,0        |
| Tatenice                | 7 135,8                           | 7 602,8            | 8,4                                     | 8,9         |
| Trpík                   | 707,7                             | 695,0              | 9,8                                     | 10,4        |
| Žichlínek               | 7 189,9                           | 7 038,1            | 8,0                                     | 7,8         |
| <b>MAS Lanškrounsko</b> | <b>166 479,3</b>                  | <b>166 236,9</b>   | <b>9,2</b>                              | <b>9,1</b>  |
| <b>Pardubický kraj</b>  | <b>5 175 115,1</b>                | <b>5 157 897,9</b> | <b>10,0</b>                             | <b>10,0</b> |

Zdroj: ČSU, MF, obce

Daňová výtěžnost na jednoho obyvatele v roce 2011 dosáhla za území MAS Lanškrounsko menší hodnoty než je podíl na obyvatele za celý Pardubický kraj. Největší daňová výtěžnost na jednoho obyvatele byla v roce 2011 v obci Strážná, která je druhou nejmenší obcí území MAS Lanškrounsko. Tento výsledek zřejmě odpovídá umístění sídla a produkce firmy Viscuma Plastic (před rokem 2011 zde působila firma Twist, která již neexistuje a je v konkurzu).

### **Sociální podnikání**

K 7.7.2015 nebyl na území MAS Lanškrounsko registrován žádný sociální podnik.

#### **3.1.5.3 Cestovní ruch**

Území MAS Lanškrounsko disponuje některými kvalitami pro rozvoj cestovního ruchu přispívající k vytváření potenciálu cestovního ruchu, který však stále není dostatečně využíván. V území se nachází několik chráněných přírodních území, kterými prochází cyklistické i turistické trasy. Územím také procházejí 3 hipostezky, které vedou i mimo území v celkové délce 65,3 km. Krajina Lanškrounska se vyznačuje rozmanitostí, která turistům umožňuje vybrat si z množství nejrůznějších aktivit, ale nabízí i příležitosti k odpočinku. Nabízí turistům klid a zotavení v krásné přírodě, nejrůznější sportovní vyžití – turistiku, cykloturistiku, jezdeckví a v neposlední řadě i bohaté kulturní zážitky při návštěvě přítomných památek či Městského muzea v Lanškrouně, které



**MÍSTNÍ AKČNÍ SKUPINA LANŠKROUNSKO, Z. S.**  
**Nám. J. M. Marků 12, 563 01 Lanškroun**

je i centrem informací o daném regionu. V obci Luková probíhají ojediněle lety rogalem. Co se týče zimních sportů, tak se v území nachází jediný lyžařský vlek, jedná se o malý vlek Gansberg v obci Cotkytle.

K nejvýznamnějším turistickým atraktivitám území MAS Lanškrounsko patří:

- **Radnice ve středu náměstí v Lanškrouně**

Poddanské město Lanškroun nechalo vystavět v letech 1581-1582 rozlehlou renesanční radnici. Budova disponuje dodnes dvěma původními portály, které jsou zdobené rustikou a 4 erby majitelů radnice (rod Kostků z Postupic a Pernštejnů). Celá radnice je zdobena sgrafity. Nyní sídlo městské samosprávy. V okolí se nachází kašna a morový sloup. V roce 2015 se vrací původní podoba střechy díky pobitím šindele. (Lanškrounsko (a))

- **Morový sloup**

V roce 1684 byl vystavěn poblíž radnice morový sloup jako poděkování za ukončení morové epidemie a odchod Turků. Sochy vytesal Andreasone Castelli, využil kamene z oblasti Moravské Třebové. (Lanškrounsko (a))

- **Kostel sv. Václava a zámek**

Původně gotický augustiniánský klášter, po husitských válkách přestavěný na konci 15. stol. na zámek, kostel barokně přestavěný. V zámku dnes sídlí městské muzeum a výstavní galerie. Vnější část zámku v současné době probíhá rekonstrukcí. K zámku přiléhá nově zrekonstruovaný park s kašnou a letním podiem.

- **Zájezdni hostinec Krčma**

Částečně roubený zájezdni hostinec. Od první písemné zmínky o existenci krčmy a krčmáři Vaňkovi z roku 1568 změnil objekt podobu a vlastnilo jej mnoho majitelů. Objekt Krčmy je s lomenicí a trojosou zvýšenou vstupní částí vysazenou na dřevěných sloupcích. Dodnes slouží ke stejným účelům, tedy k ubytování a pohostění návštěvníků.

- **Údolí Moravské Sázavy**

Turisticky nejnavštěvovanější lokalita zasahující do území MAS Lanškrounsko se rozkládá na horním toku řeky mezi Výprachticemi a Albrechticemi v délce více než deseti kilometrů. Podél říčky vedou po asfaltované lesní cestě dvě cyklotrasy č. 4222 a 4223, pro které byl v roce 2003 umístěn v Sázavském údolí velký informační stojan regionu u odbočky lesní cesty na Nepomuky. Dále celým údolím této části Moravské Sázavy vede naučná stezka zaměřena na přírodu tohoto území.

- **Lanškrounské rybníky**

Celková plocha lanškrounských rybníků je 45 ha. Krátký rybník a Sluneční rybník slouží sportovnímu rybolovu. Dlouhý rybník je přírodním koupalištěm s možností jachtingu a windsurfingu. Jeho okolí nabízí široké možnosti ubytování od kempu, přes ubytování v chatkách po hotelové zázemí včetně odpovídajícího sportovního vybavení, minigolfu,



**MÍSTNÍ AKČNÍ SKUPINA LANŠKROUNSKO, Z. S.**  
**Nám. J. M. Marků 12, 563 01 Lanškroun**

možnosti půjčování loděk, apod. V území se nachází naučná stezka a v roce 2015 je na hřebenu nad rybníka vystavěna tzv. Výhledna.

- **Lázek**

Nejvyšší hora Zábřežské vrchoviny na hranicích Čech s Moravou. Na vrcholu Lázků (714 m n.m.) se nachází rozhledna vystavěná 1908-09 a Reichlova chata z roku 1933. V roce 2015 jsou rozhledna i chata pro veřejnost uzavřeny.

- **Nový zámek u Rudoltic**

Pozůstatek rozsáhlého barokní lichtenštejnského zámku, jenž navrhl Domenico Martinelli. V 2003 byly zpřístupněny pro veřejnost zámecká věž s nádherným výhledem i rozsáhlá sklepení, která jsou přístupna z 2/5 původních sklepů pod celým zámkem, přibližně 1000 metrů čtverečných.

- **Renesanční lovecký zámek v Tatenici**

V polovině 80. let 20. stol. byla dokončena celková rekonstrukce zámku, obnovena sgrafita a omítková štuková výzdoba stropů, která patří k nejbohatším na Moravě. Velmi cenné jsou zachovalé renesanční vstupní a nádvoří portály a několik renesančních okenních ostění. V interiéru opraveného zámku sídlí obecní úřad, knihovna, restaurace, sál a obřadní síň s bohatými štuky. Rozsáhlé podkrovní prostory zatím čekají na své využití.

- **Pivovarské náměstí**

Během let 1700 až 1711 došlo k výstavbě knížecího pivovaru vedle starého městského díky Janu Adamovi s Lichtenštejna. Projekt vypracoval Domenico Martinelli. V 19. st. vystavěna nová sladovna. Dnes již pivovar nefunguje, výroba byla ukončena roku 1999, poté došlo k rekonstrukci na náměstí. Jsou zde obchody, restaurace či sportovní prostory pro squash, posilovna. (Lanškrounsko (a))

- **Poldr Žichlínek**

Jedná se o největší polosuchý poldr v Česku s plochou zátopy 166 ha a záchytným objem 5,9 mil m<sup>3</sup> s maximální výškou hráze 6,9 m. Je vybudován na soutoku Lukovského potoka a Moravské Sázavy a uveden do provozu byl v roce 2008. Hlavními funkcemi jsou: protipovodňová ochrana, krajino tvorná a ekologický význam revitalizovaných úseků toků a vodních ploch (Povodí Moravy)

- **Třebovské Stěny**

Jedná se o skalní výstupy v kuestě Hřebečovského hřbetu. Oblast je chráněna jako PR díky výskytu zajímavého společenstva rostlin a živočichů. Vrcholovou částí probíhá část naučná stezka Skuhrovským potokem a evropské rozvodí Labe-Dunaj.





**MÍSTNÍ AKČNÍ SKUPINA LANŠKROUNSKO, Z. S.**  
**Nám. J. M. Marků 12, 563 01 Lanškroun**

Turistické zajímavosti v nejbližším okolí:

- **Mariánská hora**  
Nedaleko Dolní Čermné, zvaná i Maria Zoll se nachází za hranicí území a je cílem vycházek zejména obyvatel Lanškrouna a jeho hostů. Na kraji lesa stojí kaple s křížovou cestou. Pozoruhodná je tím, že větší vnější kaple skrývá uvnitř původní kapličku. Již od roku 1790 se zde scházeli poutníci. V roce 2015 byla vybudována rozhledna poblíž Mariánské hory na evropském rozvodí Labe-Dunaj. Vyhlídková plošina je ve výšce 20 metrů a je volně přístupná.
- **Zámek v Moravské Třebové**  
Zámek v Moravské Třebové - patří k nejvýznamnějším renesančním památkám ve střední Evropě. Jedná se o pozůstatek rozsáhlejšího komplexu, hlavní budova zámku vyhořela. Tento zámek byl první v českých zemích, na kterém se objevily moderní renesanční prvky. Za zmínku také stojí tři manýristická křídla ze začátku 17. století. Je zde možné navštívit středověkou mučírnu nebo alchymistickou laboratoř. (Zámek Moravská Třebová)
- **Rozhledna na Strážném vrchu**  
Rozhledna Strážný vrch na Hřebečovském hřbetu - rozhledna s vyhlídkou ve 14 m postavená v roce 2010 na východním úpatí Strážného vrchu severozápadně od Moravské Třebové. Jde o dřevěnou rozhlednu s ocelovými prvky symbolizující výztuže hornické štoly. (Rozhledny)
- **Mladějovská úzkorozchodná dráha**  
Mladějovská úzkokolejka o rozchodu 600 mm má délku 11 km byla vybudována na sklonku 1. světové války pro dopravu lupku, šamotu a místního uhlí. Fungovala až do zrušení dolů a uzavření šamotky v roce 1991. Je vedena z Mladějova na Moravě k dolům na Hřebči. V Mladějově lze také navštívit průmyslové muzeum. (Mladějov)
- **Kozlov**  
Kozlovský kopec (601 m n. m.) je vrch dominující krajině jihozápadně od České Třebové, v roce 2001 zde byla postavena stejnojmenná rozhledna s vyhlídkou ve výšce 32,8 m. Od roku 1933 tu také stojí turistická chata - Chata Maxe Švabinského, vhodná pro konání různých společenských akcí. (Kozlov)
- **Koruna**  
Zřícenina zdi klášterního augustiniánského kostela se dřevěnou zvonící založeného před rokem 1267, jenž zanikl k roku 1550 kvůli luteránským reformám. (Lanškrounsko (a))
- **Rotunda v České Třebové**  
Rotunda sv. Kateřiny – románská rotunda z první poloviny 13. století v České Třebové, jediná dochovaná románská stavba ve východních Čechách, nachází se severovýchodně od Starého náměstí. (Česká Třebová)



**MÍSTNÍ AKČNÍ SKUPINA LANŠKROUNSKO, Z. S.**  
**Nám. J. M. Marků 12, 563 01 Lanškroun**

### Ubytovací zařízení

V území MAS Lanškrounsko v roce 2015 nabízí ubytování pouze 6 obcí. Největší podíl ubytovacích kapacit má podle očekávání město Lanškroun, kde je ubytování zřizováno celkem na 16 místech. Ostatní obce mají pouze po jednom ubytovacím zařízení (Albrechtice – penzion, Anenská Studánka – privát, Cotkytle – penzion, Lubník – privát, Luková – ubytovna, Strážná – ubytovna). Nejvíce ubytovacích zařízení (7) spadá do kategorie penzion.

Nabídky stravovacích služeb jsou uvedeny v kapitole Základní služby v obcích. I z údajů o nabídce stravovacích služeb je zřejmé, že tato nabídka je koncentrována do města Lanškrouna. Z 51 subjektů nabízejících jakékoliv stravovací služby se jich nachází 34 v Lanškrouně. Mimo Lanškroun je pouze pět obcí (Albrechtice, Lubník, Rudoltice, Žichlínek a nově od roku 2015 také Cotkytle), kde je nabídka jídel v restauraci.

Nízká nabídka stravovacích služeb a ubytovací kapacity odpovídají současné úrovni turistického využívání regionu. Rezervy jsou v infrastruktuře, zejména chybí dostatek moderních zařízení pro trávení volného času.

Ke zvýšení potenciálu cestovního ruchu mohou přispívat i nemovité kulturní památky. Přehled zapsaných nemovitých památek je uveden v následující tabulce.

*Tabulka 25 Seznam kulturních památek v území MAS Lanškrounsko*

| <b>Obec</b>             | <b>Nemovitá památka</b> | <b>Městská</b> | <b>Ohrožená</b> |
|-------------------------|-------------------------|----------------|-----------------|
| Albrechtice             | 1                       | 0              | 0               |
| Anenská Studánka        | 1                       | 0              | 0               |
| Cotkytle                | 3                       | 0              | 0               |
| Damníkov                | 3                       | 0              | 0               |
| Krasíkov                | 0                       | 0              | 0               |
| Lanškroun               | 19                      | 1              | 1               |
| Lubník                  | 1                       | 0              | 0               |
| Luková                  | 0                       | 0              | 0               |
| Ostrov                  | 1                       | 0              | 0               |
| Rudoltice               | 6                       | 0              | 0               |
| Sázava                  | 1                       | 0              | 0               |
| Strážná                 | 0                       | 0              | 0               |
| Tatenice                | 12                      | 0              | 0               |
| Trpík                   | 1                       | 0              | 0               |
| Žichlínek               | 2                       | 0              | 0               |
| <b>Mas Lanškrounsko</b> | <b>51</b>               | <b>1</b>       | <b>1</b>        |

Zdroj: Ústřední seznam kulturních památek



**MÍSTNÍ AKČNÍ SKUPINA LANŠKROUNSKO, Z. S.**  
**Nám. J. M. Marků 12, 563 01 Lanškroun**

Nejvíce zapsaných nemovitých památek v území MAS Lanškrounsko se nachází v Lanškrouně a v Tatenici. V Lanškrouně se nachází i jediná památková zóna v území. Zapsanou ohroženou památkou v území je hospoda Krčma v Lanškrouně.

Vedle existence zapsaných památek se v území nachází desítky malých památek, nejčastěji církevního charakteru, které přispívají k utváření charakteru krajiny i spoluvytvářejí kulturní dědictví regionu. Projekt svazku obcí Lanškrounsko Drobná architektura Lanškrounska na opravy a rekonstrukce těchto drobných památek je realizován průběžně od roku 2003. Za toto období do roku 2015 bylo rekonstruováno nebo opraveno celkem 73 objektů jako jsou různé sochy, křížky, kapličky, ale i např. opravy varhan v kostelech v Damníkově nebo ve Strážné.

### **3.1.6 Občanská vybavenost**

#### **3.1.6.1 Základní služby v obcích MAS Lanškrounsko**

##### **Lékařská péče**

Lékařská péče v území MAS Lanškrounsko soustředěna do města Lanškrouna. Ordinance praktického lékaře jsou dále v Tatenici, Rudolticích, Cotkytli a v Damníkově, kdy ordinace v Damníkově, Rudolticích a v Cotkytli jsou obsluhovány stejným praktickým lékařem.

Ordinance pediatra je mimo Lanškroun pouze v Tatenici, stejně tak jako ordinace stomatologa. Služby lékařů specialistů jsou pak již soustředěny pouze do Lanškrouna a většina z nich má ordinace v budově bývalé polikliniky, která je nevyhovující a město zde plánuje rozsáhlou rekonstrukci.

##### **Obchod z potravinami v obcích**

Obchod se základními potravinami se nachází v každé obci v území MAS Lanškrounsko mimo nejmenší obec Trpík, kde není provoz potravin díky velmi nízkému počtu obyvatel rentabilní. Velké nákupní možnosti nabízí město Lanškroun, kde se nachází několik supermarketů.

Dle vyjádření starostů obcí je řada obchodů s potravinami a to zejména v menších obcích na hranici provozovatelnosti a hrozí ukončení jejich činnosti.

##### **Služebny policie**

V území MAS Lanškrounsko se v Lanškrouně nachází obvodní oddělení Policie České republiky se spádovostí pro všechny obce MAS Lanškrounsko. Dále má město Lanškroun zřízení Městskou policii Lanškroun, která působí jednak v městě Lanškrouně, jednak na základě sepsané veřejnoprávní smlouvy v obcích Horní Třešňovec (mimo území MAS Lanškrounsko) a Sázava.

##### **Církevní služby**



**MÍSTNÍ AKČNÍ SKUPINA LANŠKROUNSKO, Z. S.**  
**Nám. J. M. Marků 12, 563 01 Lanškroun**

Ve všech obcích mimo Krasíkova, Trpíku a Sázavy se nachází kostely, kde jsou provozovány mše a ostatní církevní obřady. Římskokatolické farnosti se nacházejí v šesti, většinou největších obcích území MAS Lanškrounsko.

**Ostatní služby veřejného charakteru**

- **Pošta** se nachází v šesti obcích území MAS Lanškrounsko a to v Damníkově, Cotkytli, Ostrově, Rudolticích, Tatenici a v Lanškrouně. Ve všech případech jde o pobočky, které nabízejí služby balíkových a listových zásilek a peněžní služby.
- **Spolkový nebo kulturní dům** se nachází v každé obci vyjma obce Krasíkov.
- **Veřejná knihovna** se nachází ve všech obcích mimo Albrechtice, Sázavu a Trpík. V případě Albrechtic a Sázavy je důvodem blízkost knihovny v městě Lanškroun. Trpík je velmi malou obcí, kde o služby knihovny není zájem.
- **Mateřské centrum** se nachází v Lanškrouně a v Rudolticích, což jsou dvě největší sídla území MAS Lanškrounsko.
- **Sbor dobrovolných hasičů** vyvíjí svoji činnost v osmi obcích a to v Lanškrouně, Rudolticích a Žichlítku v úrovni JPO 2 a v ostatních obcích v úrovni JPO 5.

**Příklady služeb komerčního charakteru**

Do dotazníkového šetření byly vybrány jako vzorek k posouzení nabídky služeb zejména v obcích tři služby komerčního charakteru, které jsou poptávány opakovaně a jsou ve většině případů nezbytné. Jedná se o autoservis a pneuservis a o kadeřnictví. Autoservis je provozován celkem v osmi obcích, v některých je i více provozoven. Pneuservis je v sedmi obcích a většinou se nachází jako součást autoservisu. Kadeřnické služby se nabízejí v osmi obcích, v Lanškrouně je nabídka celkem 11 kadeřnických provozoven.

**3.1.6.2 Stravovací služby v území obcí MAS Lanškrounsko**

Na území jsou jen dvě obce (Strážná, Trpík), kde nejsou žádné restaurační služby. Nejvyšší zastoupení služeb tohoto typu je v Lanškrouně. Přehled ostatních zařízení v obcích Lanškrounska uveden v následující tabulce.



**MÍSTNÍ AKČNÍ SKUPINA LANŠKROUNSKO, Z. S.**  
**Nám. J. M. Marků 12, 563 01 Lanškroun**

*Tabulka 26 Stravovací služby v obcích MAS Lanškrounsko*

| Obec                    | Rychlé občerstvení | Hospoda bez kuchyně | Hospoda (restaurace) s kuchyní | Cukrárna | Kavárna, čajovna |
|-------------------------|--------------------|---------------------|--------------------------------|----------|------------------|
| Anenská Studánka        | 1                  | 1                   | 0                              | 0        | 0                |
| Albrechtice             | 0                  | 0                   | 1                              | 0        | 0                |
| Cotkytle                | 0                  | 0                   | 2                              | 0        | 0                |
| Damník                  | 0                  | 1                   | 0                              | 0        | 0                |
| Lanškroun               | 4                  | 5                   | 17                             | 2        | 6                |
| Lubník                  | 0                  | 0                   | 1                              | 0        | 0                |
| Luková                  | 0                  | 1                   | 0                              | 0        | 0                |
| Krasíkov                | 0                  | 1                   | 0                              | 0        | 0                |
| Ostrov                  | 0                  | 1                   | 0                              | 0        | 0                |
| Rudoltice               | 0                  | 2                   | 1                              | 0        | 0                |
| Sázava                  | 0                  | 1                   | 0                              | 0        | 0                |
| Strážná                 | 0                  | 0                   | 0                              | 0        | 0                |
| Tatenice                | 0                  | 2                   | 0                              | 0        | 0                |
| Trpík                   | 0                  | 0                   | 0                              | 0        | 0                |
| Žichlínek               | 0                  | 1                   | 1                              | 0        | 0                |
| <b>MAS Lanškrounsko</b> | <b>5</b>           | <b>16</b>           | <b>23</b>                      | <b>2</b> | <b>6</b>         |

Zdroj: vlastní šetření

V obcích v území MAS Lanškrounsko se dle šetření nachází v roce 2015 celkem 52 zařízení, které poskytují služby občerstvovacího charakteru, z toho v samotném městě Lanškroun se nachází 34 zařízení (v tom je 17 restaurací nabízející teplou kuchyni). V ostatních obcích převažují hospody bez kuchyně – 11 případů.

### **3.1.6.3 Sportovní zařízení**

Téměř v každé obci území MAS Lanškrounsko se nachází fotbalové nebo víceúčelové hřiště, ve čtyřech obcích se nachází pouze fotbalové hřiště, ve dvou nejmenších obcích (Trpík a Strážná) je pouze víceúčelové hřiště.

Z ostatních sportovních zařízení se v obcích nacházejí tělocvičny (v sedmi obcích včetně Lanškrouna) a to většinou jako součástí škol a dále dětská hřiště v podobě různých prvků dětské infrastruktury (11 obcí). Většina těchto zařízení je dle sdělení starostů dotčených obcí v nevyhovujícím technickém i energetickém stavu.

Město Lanškroun je poměrně bohaté na infrastrukturu pro sportovní činnost, která je zaměřena zejména na tradiční sporty ve městě, jako je fotbal, lední hokej (nová krytá hala). Přestože město disponuje přírodním letním koupalištěm, je zřejmé, že nabídka je pro region nedostačující, stejně jako pro rekreační plavání v bazénu, kde je v regionu pouze jeden krytý školní bazén (15 m).



**MÍSTNÍ AKČNÍ SKUPINA LANŠKROUNSKO, Z. S.**  
**Nám. J. M. Marků 12, 563 01 Lanškroun**

Na území MAS Lanškrounsko je jediný provozuschopný lyžařský vlek a to v obci Cotkytle, areál Gansberg. Jedná se o provozovnu s jedním vlekem o kapacitě 600 lidí/hod. a délkou sjezdovky 300 m. Sjezdovka je hodnocena jako červená, je upravovaná rolbou a nabízí i večerní lyžování. Dále se nachází jedna malá neprovozuschopná sjezdovka a to severně od Lanškrouna v chatové oblasti. Z tohoto pohledu je území sjezdovými tratěmi či běžeckými trasami téměř nevyužito. Nejbližšími většími areály pro lyžařské sporty je v oblasti Bukové hory obec Čenkovice (16 km) a Červená voda (21,5 km).

#### **3.1.6.4 Kulturní zařízení**

Kulturní služby jsou v území většinou poskytovány v kulturních domech nebo sálech, které jsou ve všech obcích území mimo obce Krasíkov. Objekty, kde se nacházejí kulturní zařízení, jsou dle sdělení starostů ve velmi špatném technickém stavu s velmi vysokými energetickými nároky.

Ve městě Lanškroun se nachází tato kulturní zařízení:

- Kulturní centrum Lanškroun (zařízení města Lanškroun k pořádání kulturních akcí)
- Městská knihovna Lanškroun
- Knihovna v Domově pro seniory
- Kino Lanškroun
- Hudební kluby (pořádání diskoték apod.) – 3 x
- Městské muzeum Lanškroun



**MÍSTNÍ AKČNÍ SKUPINA LANŠKROUNSKO, Z. S.**  
**Nám. J. M. Marků 12, 563 01 Lanškroun**

### 3.1.7 Zemědělství a lesnictví

#### 3.1.7.1 Zemědělství

V území MAS Lanškrounsko a zejména v jeho centrální a jižní části je zemědělství tradičním hospodářským odvětvím. To dokládá nejen skladba podílů půdy, ale například i to, že v Lanškrouně dlouhodobě působí střední zemědělská škola.

*Tabulka 27 Využití zemědělské půdy*

| Obec                    | Rozloha (ha)   | Zemědělská půda (ha) | Orná půda (ha) | Trvale travnaté porosty (ha) | Zahrady (ha) | Ovocné sady (ha) |
|-------------------------|----------------|----------------------|----------------|------------------------------|--------------|------------------|
| Albrechtice             | 1007,4         | 366,6                | 201            | 143,3                        | 21,9         | 0,4              |
| Anenská Studánka        | 790,5          | 429,5                | 256,1          | 157                          | 13,1         | 3,3              |
| Cotkytle                | 1864,1         | 910,8                | 369,4          | 509,8                        | 31,6         | 0                |
| Damník                  | 1271,9         | 877,8                | 640,9          | 199,5                        | 37,4         | 0                |
| Krasíkov                | 508,5          | 346,5                | 269,9          | 64,1                         | 12,5         | 0                |
| Lanškroun               | 2065,6         | 1409,1               | 1113,1         | 197,5                        | 95,2         | 3,3              |
| Lubník                  | 508,9          | 419,3                | 290,5          | 111                          | 17,7         | 0,1              |
| Luková                  | 1459,2         | 1268,6               | 980            | 241,4                        | 47,2         | 0                |
| Ostrov                  | 1848,4         | 1134,7               | 834,6          | 286,6                        | 13,5         | 0                |
| Rudoltice               | 1592,7         | 952                  | 701,3          | 200,2                        | 46,4         | 4,1              |
| Sázava                  | 566,4          | 426,8                | 289,5          | 122,1                        | 15,2         | 0                |
| Strážná                 | 1064,2         | 280,2                | 41,1           | 227,4                        | 11,7         | 0                |
| Tatenice                | 2681,4         | 916,1                | 535,4          | 344,8                        | 35,9         | 0                |
| Trpík                   | 359,1          | 228                  | 145,8          | 72,9                         | 9,3          | 0                |
| Žichlínek               | 1074,9         | 938,6                | 719,4          | 186,6                        | 32,6         | 0                |
| <b>MAS Lanškrounsko</b> | <b>18663,2</b> | <b>10904,6</b>       | <b>7388</b>    | <b>3064,2</b>                | <b>441,2</b> | <b>11,2</b>      |

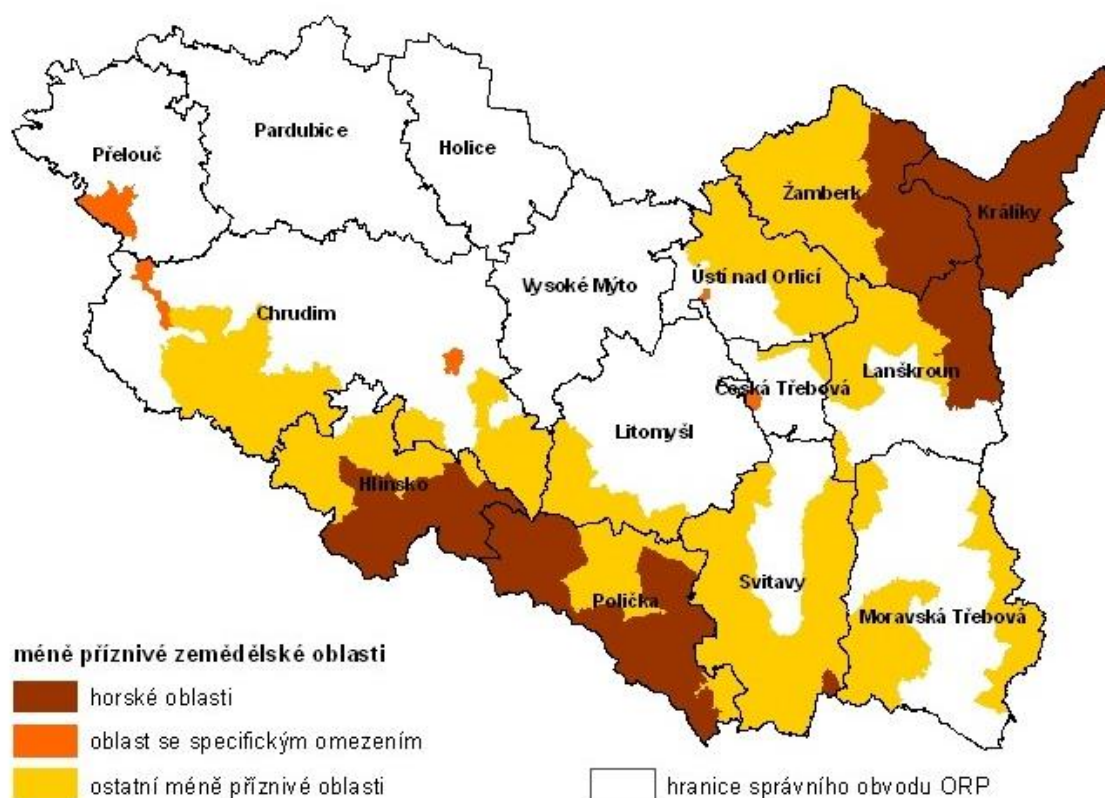
Z vývoje počtu zemědělských podnikatelů v území MAS Lanškrounsko je zřejmý znatelný úbytek zemědělských podnikatelů – došlo k poklesu ze 74 v roce 2008 na pouhých 30 v roce 2014.

Dominantním zemědělským podnikatelem v území MAS Lanškrounsko je Zemědělské obchodní družstvo Žichlínek. Družstvo vzniklo postupným slučováním Jednotných zemědělských družstev, hospodařících v minulosti v obcích Dolní Třešňovec, Lanškroun, Krasíkov, Tatenice, Lubník, Žichlínek, Sázava, Damník a Luková. Mezi jeho stěžejní činnosti patří živočišná a rostlinná výroba, zpracování zemědělských produktů, výroba krmiv a výroba a opravy zemědělských strojů. Co se týče rostlinné výroby, z obilovin se pěstuje pšenice ozimá a jarní, ječmen, oves, triticales a kukuřice na zrno. Z okopanin se nejvíce pěstuje technická cukrovka. Z technických plodin se pěstuje hlavně řepka ozimá. Je vůbec nejvíce pěstovanou plodinou. Z dalších plodin se pěstuje mák, len a

léčivé rostliny. Téměř veškerá produkce obilovin je určena pro vlastní živočišnou výrobu a v menší míře jako osivo, potravinářská pšenice nebo sladovnický ječmen. Živočišná výroba je zaměřena hlavně na produkci mléka. Proto je chován hlavně skot. ZOD obhospodařuje 5 777 ha orné půdy, což představuje téměř 80% orné půdy na území MAS Lanškrounsko. Zaměstnává okolo 300 lidí, patří tak mezi významné zaměstnavatele regionu.

V území MAS Lanškrounsko hospodaří dle Registru ekologických zemědělců v roce 2015 pouze 6 subjektů. Z toho ve Strážné a Žichlíčku 1 subjekt, v Cotkytli a Ostrově 2 subjekty. Ekologické zemědělství je v území MAS Lanškrounsko zaměřeno zejména na chov skotu, a to jak na mléčnou produkci, tak na masnou produkci. Dále jsou doplňkově chovány ovce a koně.

Část území je zařazena mezi méně příznivé (LFA) oblasti. Patří sem obce Anenská studánka, Cotkytle, Strážná, Ostrov, Albrechtice a Rudoltice.



*Obrázek 26 Méně příznivé zemědělské oblasti Pardubického kraje*

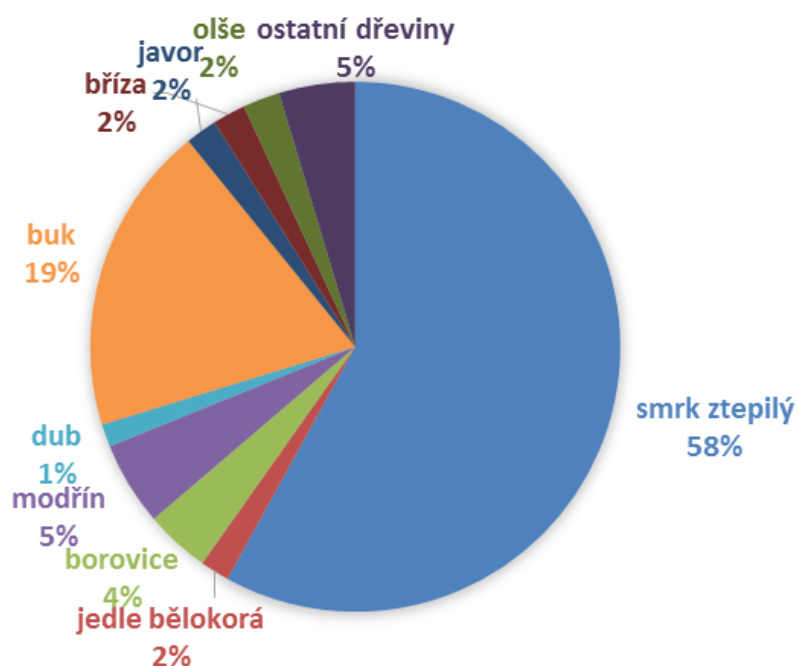


### 3.1.7.2 Lesní hospodářství

Lesní půda svou rozlohou 6085,1 ha tvoří 32,6 % rozlohy území MAS Lanškrounsko. V území obcí MAS Lanškrounsko jsou největším vlastníkem a hospodářem Lesy České republiky a dále město Lanškroun a některé obce. Zbytek tvoří drobní vlastníci.

Lesní porosty převážně spadají do kategorie lesů hospodářských (zhruba 27 % z celkové rozlohy území).

Většina lesní plochy na území MAS Lanškrounsko se nachází ve 3. až 5. lesním vegetačním stupni. Přirozená druhová skladba porostů by tedy měla zahrnovat především buk lesní (*Fagus sylvatica*) v nižších polohách s teplomilnějšími druhy jako jsou duby nebo javory, ve vyšších polohách potom s příměsí jedle a smrku. V současných porostech ale převládají smrkové monokultury, druhová skladba tak vůbec neodpovídá potenciálně přirozené vegetaci území.



Graf 7 Druhová skladba lesů MAS Lanškrounsko

Nejčastějšími hospodářskými lesními soubory jsou:

- 45 – hospodářství živných stanovišť středních poloh
- 47 – hospodářství oglejených stanovišť středních poloh



Obrázek 27 Skladba hospodářských souborů na příkladu obce Strážná



**MÍSTNÍ AKČNÍ SKUPINA LANŠKROUNSKO, Z. S.**  
**Nám. J. M. Marků 12, 563 01 Lanškroun**

### 3.1.8 Vzdělávání

#### 3.1.8.1 Předškolní vzdělávání

U předškolních zařízení, tedy u mateřských škol je patrný odraz pozitivního demografického vývoje populace v posledních letech, kdy není až na výjimky v území MAS Lanškrounsko volná kapacita v mateřských školkách, jak je uvedeno v následující tabulce.

*Tabulka 28 Kapacity mateřských škol v obcích území MAS Lanškrounsko v roce 2013*

| Název MŠ  | Obec        | Kapacita | Počet žáků | Volná místa | Popis / komentář                        |
|---|-------------|----------|------------|-------------|---|
| Mateřská škola, Albrechtice                                 | Albrechtice | 24       | 24         | 0           | Samostatná MŠ se ŠJ                     |
| Základní škola a Mateřská škola Cotkytle                    | Cotkytle    | 20       | 19         | 1           | Sloučená organizace (MŠ+ZŠ+ŠJ+ŠD)       |
| Základní škola a mateřská škola Damníkovi                   | Damníkovi   | 48       | 48         | 0           | Sloučená organizace (MŠ+ZŠ+ŠJ+ŠD)       |
| Mateřská škola, Lanškroun, Vančurova 87                     | Lanškroun   | 120      | 104        | 16          | Samostatná MŠ se ŠJ                     |
| Mateřská škola, Lanškroun, Žižkova 365                      | Lanškroun   | 91       | 91         | 0           | Samostatná MŠ s 1 speciální třídou a ŠJ |
| Mateřská škola, Lanškroun, Na Výsluní 312                   | Lanškroun   | 76       | 76         | 0           | Samostatná MŠ se ŠJ                     |
| Mateřská škola, Lanškroun, Wolkerova 85                     | Lanškroun   | 81       | 80         | 1           | Samostatná MŠ se ŠJ                     |
| Základní škola a Mateřská škola, Lanškroun, Dolní Třešňovec | Lanškroun   | 42       | 42         | 0           | Sloučená organizace (MŠ+ZŠ+ŠJ-V+ŠD)     |
| Mateřská škola Luková                                       | Luková      | 25       | 30         | -5          | Samostatná MŠ se ŠJ                     |
| Základní škola a Mateřská škola Ostrov                      | Ostrov      | 40       | 40         | 0           | Sloučená organizace (MŠ+ZŠ+ŠJ+ŠD)       |



**MÍSTNÍ AKČNÍ SKUPINA LANŠKROUNSKO, Z. S.**  
**Nám. J. M. Marků 12, 563 01 Lanškroun**

|   |           |            |            |          |  |
|---|-----------|------------|------------|----------|--|
| Základní škola a mateřská škola Rudoltice | Rudoltice | 55         | 55         | 0        | Sloučená organizace (MŠ+ZŠ+ŠJ+ŠD)      |
| Mateřská škola Sázava                     | Sázava    | 27         | 27         | 0        | Samostatná MŠ se ŠJ                    |
| Základní škola a Mateřská škola Tatenice  | Tatenice  | 50         | 48         | 2        | Sloučená organizace (MŠ+ZŠ+ŠJ+ŠJ-V+ŠD) |
| Základní škola a Mateřská škola Žichlínek | Žichlínek | 50         | 65         | -15      | Sloučená organizace (MŠ+ZŠ+ŠJ+ŠD)      |
| <b>Celkem MAS Lanškrounsko</b>            |           | <b>749</b> | <b>749</b> | <b>0</b> |  |

Mateřské školy, kterých je v území MAS Lanškrounsko celkem 14, jsou buď součástí základní školy (7 MŠ) nebo jsou samostatné (7 MŠ). Negativním jevem je velká feminizace pedagogů u školek, což je skutečnost, která se asi dlouhodobě nezmění. Problémem se přechodně může zdát naplněnost kapacit mateřských škol.

V území MAS Lanškrounsko se nenachází v současné době žádné zařízení pro děti do 3 let. Obce nepočítají se zřízením takových zařízení ani v budoucnu, dá se tedy předpokládat jejich potenciální vznik pouze ve formě podnikatelské aktivity nebo jako podpora návratu žen do zaměstnání u větších firem. Služby dopoledního nebo celodenního hlídání předškolních dětí nabízí spolek Rudoltický Budulínek, který byl založen v Rudolticích v roce 2012.

V regionu funguje relativně hustá síť škol, avšak většina z nich není zrekonstruována a potřebovala by alespoň částečnou obnovu některých odborných učeben a prostor tak, aby bylo zajištěno prostředí školy odpovídající moderním standardům a byl tak zajištěn rozvoj klíčových kompetencí dětí a žáků. Taktéž většina škol nedisponuje bezbariérovostí, která je potřebná k přijetí inkluzivní koncepce vzdělávání. Nedostatky a potřeby škol v oblastech byly zjišťovány v rámci místního šetření Místního akčního plánu rozvoje vzdělávání pro ORP Lanškroun (dále jen MAP). Nedostatečné jsou prostory pro odborné učebny, a to i v návaznosti na klíčové kompetence IROP (konkrétně se jedná o technické a řemeslné obory, přírodní vědy, cizí jazyk a práce s digitálními technologiemi). Největší potřebu vylepšit současný stav učeben dle projednávaného MAP a jeho rámce je v oblastech: technické a řemeslné obory (v návaznosti na tuto klíčovou kompetenci má zahrnuté projektové záměry do MAP osm škol na ORP), přírodní vědy (v návaznosti na tuto klíčovou kompetenci má zahrnuté projektové záměry



**MÍSTNÍ AKČNÍ SKUPINA LANŠKROUNSKO, Z. S.**  
**Nám. J. M. Marků 12, 563 01 Lanškroun**

do MAP osm škol na ORP) a práce s digitálními technologiemi (v návaznosti na tuto klíčovou kompetenci má zahrnuté projektové záměry do MAP osm škol na ORP). Oblasti cizích jazyků se týkají projektové záměry dvou škol. Školy také postrádají modernější vybavení a pomůcky do výuky, které svou využitelností rovněž navazují na klíčové kompetence. Tyto potřeby budou shrnuty v právě schvalovaném strategickém rámci MAP pro ORP Lanškroun.



**MÍSTNÍ AKČNÍ SKUPINA LANŠKROUNSKO, Z. S.**  
**Nám. J. M. Marků 12, 563 01 Lanškroun**

### **3.1.8.2 Základní vzdělávání**

Umístění školských vzdělávacích zařízení v obcích území MAS Lanškrounsko je celkem rovnoměrné i přes skutečnost, že v řadě obcí se základní škola vůbec nenachází. Zřizovatelem všech základních škol jsou obce. Výjimkou jsou dvě speciální základní školy, kde je zřizovatelem Pardubický kraj. Na území MAS Lanškrounsko se v roce 2014 nenacházela žádná soukromá ani církevní základní škola.

Základní škola (úplná nebo neúplná včetně speciální) se nachází celkem v 8 obcích. Nejvíce jich je v Lanškrouně, kde je 6 základních škol. V 7 obcích není žádná základní škola. Jde o obce, které leží v blízkosti Lanškrouna (Albrechtice, Lubník, Sázava) nebo v blízkosti velké obce s úplnou školou (Krasíkov s dojížděnou do Tatenice) nebo se jedná o obce velmi malé (Trpík, Strážná, Anenská Studánka). Obec Strážná má dobré spojení do Tatenice, případně i do Cotkyně, kde základní škola je. Ovšem obce Anenská Studánka a Trpík mají horší dopravní obslužnost hromadnou dopravou. Přestože základní škola v Damníkově není příliš vzdálená, tak časově nejlepší dostupnost má pro tyto obce Základní škola v Třebovicích v Čechách – vlakem. Sedm základních škol je úplných a nacházejí se v Lanškrouně a ve větších obcích regionu – Tatenice a Damníkov. Neúplné základní školy jsou ZŠ I. stupně a jsou částečně malotřídní. Přehled malotřídních škol je uveden v následující tabulce.



**MÍSTNÍ AKČNÍ SKUPINA LANŠKROUNSKO, Z. S.**  
**Nám. J. M. Marků 12, 563 01 Lanškroun**

*Tabulka 29 Přehled malotřídních základních škol v obcích území MAS Lanškrounsko v roce 2014*

| Obec                           | počet škol celkem | z toho      |            |            |            |            |            |
|--------------------------------|-------------------|-------------|------------|------------|------------|------------|------------|
|                                |                   | jednotřídní | dvoutřídní | trojtřídní | čtyřtřídní | pětitřídní | vícetřídní |
| Albrechtice                    | 0                 | 0           | 0          | 0          | 0          | 0          | 0          |
| Anenská Studánka               | 0                 | 0           | 0          | 0          | 0          | 0          | 0          |
| Cotkytle                       | 1                 | 1           | 0          | 0          | 0          | 0          | 0          |
| Damník                         | 1                 | 0           | 0          | 0          | 0          | 0          | 1          |
| Krasíkov                       | 0                 | 0           | 0          | 0          | 0          | 0          | 0          |
| Lanškroun                      | 1                 | 0           | 1          | 0          | 0          | 0          | 0          |
| Lubník                         | 0                 | 0           | 0          | 0          | 0          | 0          | 0          |
| Luková                         | 1                 | 1           | 0          | 0          | 0          | 0          | 0          |
| Ostrov                         | 1                 | 0           | 1          | 0          | 0          | 0          | 0          |
| Rudoltice                      | 1                 | 0           | 0          | 0          | 1          | 0          | 0          |
| Sázava                         | 0                 | 0           | 0          | 0          | 0          | 0          | 0          |
| Strážná                        | 0                 | 0           | 0          | 0          | 0          | 0          | 0          |
| Tatenice                       | 0                 | 0           | 0          | 0          | 0          | 0          | 0          |
| Trpík                          | 0                 | 0           | 0          | 0          | 0          | 0          | 0          |
| Žichlínek                      | 1                 | 0           | 0          | 1          | 0          | 0          | 0          |
| <b>Celkem MAS Lanškrounsko</b> | <b>7</b>          | <b>2</b>    | <b>2</b>   | <b>1</b>   | <b>1</b>   | <b>0</b>   | <b>1</b>   |

Zdroj: obce,  
weby škol,  
vlastní šetření

Spojování tříd je důsledkem zejména malého počtu žáků a také snahy obcí zachovat minimálně pro žáky I. stupně vzdělání přímo v obcích. Snaha o zachování alespoň minimální možnosti základního vzdělání v obcích je jednou z priorit všech zastupitelstev obcí, o čemž svědčí i neměnicí se počet základních škol v území MAS Lanškrounsko v posledních desítkách let. Přehled počtu tříd a žáků je uveden v tabulce.

Ve školním roce 2012/2013 bylo v 11 ZŠ zřizovaných obcemi v území MAS Lanškrounsko celkem 79 tříd, které navštěvovalo celkem 1 524 žáků. Celkový průměrný počet žáků na školu činil 138,5 a průměrný počet žáků na třídu 19,4. Pokud nebudeme započítávat školy v Lanškrouně, pak jsou průměrné údaje podstatně nižší. Celkový průměrný počet žáků ve škole je poté jenom 34,8 a ve třídě pouze 14,2. Kapacity základních škol v obcích území MAS Lanškrounsko jsou přehledně znázorněny v následující tabulce.



**MÍSTNÍ AKČNÍ SKUPINA LANŠKROUNSKO, Z. S.**  
**Nám. J. M. Marků 12, 563 01 Lanškroun**

*Tabulka 30 Kapacity základních škol v obcích území MAS Lanškrounsko v roce 2013*

| Název ZŠ  | Obec      | Kapacita | Počet žáků | Volná místa | Popis / komentář                       |
|---|-----------|----------|------------|-------------|--|
| Základní škola a Mateřská škola Cotkytle                    | Cotkytle  | 35       | 11         | 24          | Sloučená organizace (MŠ+ZŠ+ŠJ+ŠD)      |
| Základní škola a mateřská škola Damníkovo                   | Damníkovo | 190      | 106        | 84          | Sloučená organizace (MŠ+ZŠ+ŠJ+ŠD)      |
| Základní škola Lanškroun, náměstí Aloise Jiráska 139        | Lanškroun | 500      | 456        | 44          | Samostatná ZŠ se ŠD                    |
| Základní škola Lanškroun, Bedřicha Smetany 460              | Lanškroun | 450      | 378        | 72          | Samostatná ZŠ se ŠD                    |
| Základní škola Lanškroun, Dobrovského 630                   | Lanškroun | 620      | 281        | 339         | Samostatná ZŠ se ŠD                    |
| Základní škola a Mateřská škola, Lanškroun, Dolní Třešňovec | Lanškroun | 45       | 26         | 19          | Sloučená organizace (MŠ+ZŠ+ŠJ-V+ŠD)    |
| Základní škola speciální Lanškroun, Olbrachtova 206         | Lanškroun | 36       | 25         | 11          | Speciální ZŠ                           |
| Základní škola Lanškroun, nám. A. Jiráska 140               | Lanškroun | 105      | 67         | 38          | Speciální ZŠ                           |
| Základní škola Luková                                       | Luková    | 40       | 18         | 22          | Samostatná ZŠ se ŠJ-V a ŠD             |
| Základní škola a Mateřská škola Ostrov                      | Ostrov    | 45       | 26         | 19          | Sloučená organizace (MŠ+ZŠ+ŠJ+ŠD)      |
| Základní škola a mateřská škola Rudoltice                   | Rudoltice | 94       | 59         | 35          | Sloučená organizace (MŠ+ZŠ+ŠJ+ŠD)      |
| Základní škola a Mateřská škola Tatenice                    | Tatenice  | 200      | 126        | 74          | Sloučená organizace (MŠ+ZŠ+ŠJ+ŠJ-V+ŠD) |
| Základní škola a Mateřská škola Žichlínek                   | Žichlínek | 80       | 37         | 43          | Sloučená organizace (MŠ+ZŠ+ŠJ+ŠD)      |

Zdroj: výkaz MŠMT (R13-01, M3,)

Z tabulky je zřejmý relativně velký počet volných kapacit ve všech základních školách v území MAS Lanškrounsko. Největší volná kapacita byla v roce 2013 v ZŠ Dobrovského v Lanškrouně.

Téměř u všech škol existují požadavky na investice do nemovitého majetku školních a předškolních zařízení v obcích území MAS Lanškrounsko. To svědčí o nedobré technické stavu tohoto majetku. U všech škol byl dále prezentována nutnost investic do souvisejících pozemků, které jsou součástí škol (hřiště apod.).





**MÍSTNÍ AKČNÍ SKUPINA LANŠKROUNSKO, Z. S.**  
Nám. J. M. Marků 12, 563 01 Lanškroun

### 3.1.8.3 Střední vzdělávání

Na území MAS Lanškrounsko se nacházejí tři střední školy. Všechny leží v Lanškrouně a jejich zřizovatelem je Pardubický kraj.

- **Gymnázium Lanškroun** má v roce 2014 otevřený čtyřletý a osmiletý studijní program.
- **Střední odborná škola a Střední odborné učiliště** nabízí vzdělání v těchto oborech :

Čtyřleté studijní obory s maturitou :

- Mechanik elektronik a Mechanik mechatronik
- Kosmetické služby

3-letý učební obor:

- Elektromechanik pro zařízení a stroje
- Knihař
- Nástrojař
- Kadeřník

- **Střední škola zemědělská a veterinární Lanškroun** nabízí vzdělání v těchto oborech s maturitou:

Agropodnikání :

- Chov koní a jezdeckví
- Zemědělský provoz
- Ekonomika

Veterinářství :

- Všeobecné veterinářství
- Chov koní

Obor Ekonomika a podnikání již pro rok 2013-2014 nebyl otevřen.

V následující tabulce je uveden přehled kapacit středních škol v území MAS Lanškrounsko a vývoj její naplněnosti.



MÍSTNÍ AKČNÍ SKUPINA LANŠKROUNSKO, Z. S.  
Nám. J. M. Marků 12, 563 01 Lanškroun

Tabulka 31: Kapacity středních škol v obcích MAS Lanškrounsko

| Název střední školy                              | Kapacita školy | Počet žáků |              | Počet žáků |              | Počet žáků |              |
|--|----------------|------------|--------------|------------|--------------|------------|--------------|
|  |                | 2008       |              | 2011       |              | 2014       |              |
|  |                | Celkem     | % z kapacity | Celkem     | % z kapacity | Celkem     | % z kapacity |
| Gymnázium ná.J.M.Marků                           | 372            | 352        | 94,6         | 351        | 94,4         | 321        | 86,3         |
| Střední odborná škola a Střední odborné učiliště | 600            |            |              |            |              | 339        | 56,5         |
| Střední škola zemědělská a veterinární           | 360            | 347        | 96,4         | 352        | 97,8         | 285        | 79,2         |

Zdroj: [www.lanskroun.eu](http://www.lanskroun.eu),  
weby škol

Z pohledu využití kapacity škol jsou na tom relativně dobře Gymnázium Lanškrouna Střední škola zemědělská a veterinární, i když i zde je patrné snižující se % využití kapacity školy. Podstatně hůře je na tom SOŠ a SOU Lanškroun, kde je v roce 2014 využita polovina kapacity školy.

#### 3.1.8.4 Školská zařízení

##### Školní družiny a jídelny

V obcích se nachází řada školních družin a školních jídelen. Školní družiny se nacházejí ve všech obcích, kde je nějaký typ základní školy. Dle podkladů z dotčených škol bez výjimky dochází do školní družiny děti z I. stupně základní školy. Výjimkou je několik žáků II. stupně speciální základní školy. Z údajů taktéž vyplývá, že služby družin využívá velká většina, přes 70 % žáků, I. stupně základní školy. Vysoká obsazenost školních družin je dána jak zaměstnaností rodičů, tak tradičním pojetím péče o žáky bezprostředně po skončení každodenní výuky. Tradice a zaměstnanost rodičů se také odráží v existenci a využívání školních jídelen. Z údajů je zřejmé, že všechny školy v regionu - úplné či neúplné, disponují službami školní jídelny a tyto služby využívají takřka bez výjimky všichni žáci. Zajímavou skutečností je poskytování nabídky školní jídelny cizím, neškolským strávníkům. Tyto aktivity slouží ke zlepšení ekonomiky školních jídelen a jsou zřejmé zejména v Lanškrouně, kde již stravování cizích strávníků převýšilo školní strávníky.



**MÍSTNÍ AKČNÍ SKUPINA LANŠKROUNSKO, Z. S.**  
**Nám. J. M. Marků 12, 563 01 Lanškroun**

*Tabulka 32 Provozní doba školních družin*

| <b>Název ZŠ</b>   | <b>Obec</b> | <b>Provozní doba</b> |
|---|-------------|----------------------|
| Základní škola a Mateřská škola Cotkytle                    | Cotkytle    | 11:30 – 14:30        |
| Základní škola a mateřská škola Damníkov                    | Damníkov    | 10:30 – 16:30        |
| Základní škola Lanškroun, náměstí Aloise Jiráska 139        | Lanškroun   | 6:00 – 16:15         |
| Základní škola Lanškroun, Bedřicha Smetany 460              | Lanškroun   | ?                    |
| Základní škola Lanškroun, Dobrovského 630                   | Lanškroun   | 6:00 – 16:00         |
| Základní škola a Mateřská škola, Lanškroun, Dolní Třešňovec | Lanškroun   | ?                    |
| Základní škola speciální Lanškroun, Olbrachtova 206         | Lanškroun   | ?                    |
| Základní škola Lanškroun, nám. A. Jiráska 140               | Lanškroun   | 11:00 – 15:00        |
| Základní škola Luková                                       | Luková      | 6:30 – 16:30         |
| Základní škola a Mateřská škola Ostrov                      | Ostrov      | 6:45 – 15:00         |
| Základní škola a mateřská škola Rudoltice                   | Rudoltice   | 6:30 – 16:00         |
| Základní škola a Mateřská škola Tatenice                    | Tatenice    | ?                    |
| Základní škola a Mateřská škola Žichlínek                   | Žichlínek   | 6:30 – 15:00         |

Zdroj: Webové stránky škol

### **Základní umělecké školy**

V Lanškrouně se nachází Základní umělecká škola Jindřicha Pravečka, která nabízí mimoškolní vzdělání zejména v hudebních oborech, výtvarném oboru a v tanečním oboru. ZUŠ Jindřicha Pravečka je zřizována městem Lanškroun. Kapacita školy v hudebním oboru je 299 a v roce 2014 ji navštěvovalo v hudebním oboru 275 žáků, kapacita ve výtvarném oboru je 135 a v roce 2014 ji navštěvovalo 124 žáků a kapacita tanečního oboru je 100 a v roce 2014 ji navštěvovalo 71 žáků.



**MÍSTNÍ AKČNÍ SKUPINA LANŠKROUNSKO, Z. S.**  
**Nám. J. M. Marků 12, 563 01 Lanškroun**

### **Střediska volného času**

Jediným samostatným zařízením v obcích území MAS Lanškrounsko nabízející vzdělávací služby pro děti zejména předškolního a školního věku je Dům dětí a mládeže Damián v Lanškrouně. SVČ Dům dětí a mládeže DAMIÁN v Lanškrouně je příspěvkovou organizací města Lanškroun. Svoji činnost uskutečňuje ve více oblastech zájmového vzdělávání. Prostřednictvím pravidelné zájmové činnosti předkládá dětem a mládeži pestrou nabídku aktivit ve volném čase. Každoročně nabízí zájmové kroužky, kluby a kurzy nejen pro děti školního a předškolního věku, ale i pro mládež a dospělé.

V roce 2014 navštěvovalo 55 zájmových útvarů celkem 584 členů, z toho 53 předškolních dětí, 512 žáků a 19 ostatních členů. Pravidelná činnost zahrnuje následující oblasti: tělovýchovu a sport, techniku a přírodovědu, výtvarnou, estetickou a dramatickou výchovu, výuku cizích jazyků, základů práce s PC atp.

V ostatních obcích v území MAS Lanškrounsko podobné zařízení neexistuje a je částečně, ale ne dostatečně nahrazováno nabídkou mimoškolních aktivit základních škol, což platí zejména u škol úplných.



MÍSTNÍ AKČNÍ SKUPINA LANŠKROUNSKO, Z. S.  
Nám. J. M. Marků 12, 563 01 Lanškroun

### 3.1.9 Sociální služby

#### Komunitní plánování

K řízení či plánování v oblasti sociálních služeb je využívána metoda komunitního plánování na území obcí MAS Lanškrounsko pouze v městě Lanškroun, kde byl pro období 2010 – 2013 a následně pro období 2014 – 2017 zpracován metodou komunitního plánování **Plán rozvoje sociálních a souvisejících veřejných služeb v městě Lanškroun**. V ostatních obcích území MAS Lanškrounsko není využita metoda komunitního plánování v oblasti sociálních služeb, což je i důsledkem koncentrace většiny zařízení sociálních služeb do města Lanškrouna, jak je popsáno dále.

Dle Plánu rozvoje sociálních a souvisejících veřejných služeb v městě Lanškroun je posláním plánování sociálních služeb v Lanškrouně zajistit občanům možnost výběru takových sociálních služeb, které by odpovídaly jejich potřebám. Tyto sociální služby by měly být kvalitní a dostupné a to, jak místně, tak časově, cenově i prostorově (tzn. bez bariér). Hlavním cílem je spokojenost občanů města Lanškrouna.

Metoda komunitního plánování sociálních služeb je v rámci správního obvodu ORP Lanškroun a tedy i v území MAS Lanškrounsko aplikována pouze v Lanškrouně. Dle názorů zodpovědných osob v oblasti komunitního plánování sociálních služeb v Lanškrouně je zřejmé, že se tato metoda v městě osvědčila a bylo by vhodné ji rozšířit systémově na celé území ORP, tedy i na území v územní působnosti MAS Lanškrounsko. Zákon neukládá obcím povinnost zpracovávat komunitní plány sociálních služeb pro svá území. Záleží na každé obci respektive na volených orgánech obce, zda k tomuto nástroji v rámci samosprávných činností přistoupí či nikoliv. Proces komunitního plánování zasahuje téměř celou oblast sociálních služeb dotčeného území MAS Lanškrounsko a neřešení plánování rozvoje sociálních služeb pro celé území by znamenalo pro obce nevyužitou příležitost k vybudování systému sociálních služeb na místní úrovni, který odpovídá místním potřebám, reaguje na lokální odlišnosti a zajišťuje efektivní využívání vynakládaných finančních prostředků.

#### Zařízení sociálních služeb v území MAS Lanškrounsko

V „Registru poskytovatelů sociálních služeb“ byla na území MAS Lanškrounsko v roce 2014 evidována tato funkční zařízení sociálních služeb:

1. Česká katolická charita Charitní domov Albrechtice
2. Domov u Studánky
3. Šance pro rodinu - Sociální rehabilitace Lanškroun



**MÍSTNÍ AKČNÍ SKUPINA LANŠKROUNSKO, Z. S.**  
**Nám. J. M. Marků 12, 563 01 Lanškroun**

4. Nízkoprahové denní centrum Lanškroun
5. Šance pro rodinu – Sociálně aktivizační služby pro rodiny s dětmi Orlickoústecko
6. Charitní pečovatelská služba Lanškroun
7. Občanská poradna Ústí nad Orlicí
8. Sociální služby Lanškroun - domov pro seniory
9. Sociální služby Lanškroun - odlehčovací služby
10. Sociální služby Lanškroun - pečovatelská služba

Popis zařízení dle typu zařízení poskytujícího sociální služby s umístěním v území obcí MAS Lanškrounsko:

Domovy pro osoby se zdravotním postižením:

**Domov u Studánky** (Anenská Studánka 41, 563 01 Anenská Studánka, poskytovatel - Domov u studánky (příspěvková organizace Pardubického kraje)). Domov u studánky je zařízením sociálních služeb, které zajišťuje v hlavním předmětu činnosti pobytové služby sociální péče pro osoby s mentálním postižením, jakož i pro osoby, které jsou postiženy též tělesnou nebo smyslovou vadou lehčího stupně. Služby se poskytují výhradně oprávněné osobě pobývajícím na území Pardubického kraje.

Domovy pro seniory:

**Česká katolická charita Charitní domov Albrechtice** (Albrechtice 130, 563 01 Albrechtice, poskytovatel – Česká katolická charita). Zařízení poskytuje sociální služby řeholním sestrám a domácím knězi formou péče zahrnující ubytování, stravování, rehabilitační péči, pomoc při zvládnutí hygienických a sociálních úkonů. Cílem sociální služby je zachování komunitního způsobu života řeholních sester a jejich domácího kněze.

Pozn. V roce 2015 již toto zařízení není v provozu.

**Sociální služby Lanškroun – domov pro seniory** (Janáčkova 1003, Žichlínské Předměstí, 563 01 Lanškroun, poskytovatel – Sociální služby Lanškroun). Vedle domova pro seniory jsou v zařízení rovněž poskytovány odlehčovací služby a pečovatelská služba, přičemž v registru poskytovatelů sociálních služeb jsou tyto jednotky evidovány jako samostatná zařízení – Sociální služby Lanškroun – odlehčovací služby a Sociální služby Lanškroun – pečovatelská služba, kdy domov pro seniory představuje jednoznačně převažující poskytovanou službu.

Nízkoprahová denní centra:



**MÍSTNÍ AKČNÍ SKUPINA LANŠKROUNSKO, Z. S.**  
**Nám. J. M. Marků 12, 563 01 Lanškroun**

**Nízkoprahové denní centrum Lanškroun** (Havlíčková 1129, Žichlínské Předměstí, 563 01 Lanškroun, poskytovatel Oblastní charita Ústí nad Orlicí). Jedná se o zařízení, které je součástí „Centra sociálních služeb Lanškroun“ otevřeného 1. 1. 2013. Zařízení nabízí lidem bez domova možnost hygieny, výměny oblečení a sociálního poradenství

Sociální poradny:

**Občanská poradna Ústí nad Orlicí** (Havlíčková 1129, Žichlínské Předměstí, 563 01 Lanškroun, poskytovatel Oblastní charita Ústí nad Orlicí). Jedná se o zařízení, které je součástí „Centra sociálních služeb Lanškroun“ otevřeného 1. 1. 2013. Je otevřena každou druhou a čtvrtou středu v měsíci: 9.00– 12.00 hod. Před tímto datem bylo zařízení sociální poradny téhož poskytovatele hlášeno na adrese nám. J. M. Marků 5, Lanškroun – Vnitřní Město, 563 01 Lanškroun.

Centrum sociálně rehabilitačních služeb:

**Šance pro rodinu – Sociální rehabilitace Lanškroun** (Havlíčková 1129, Žichlínské Předměstí, 563 01 Lanškroun, poskytovatel – Oblastní charita Ústí nad Orlicí). Jedná se o zařízení, které je součástí „Centra sociálních služeb Lanškroun“, kde sociální rehabilitace představuje převažující část zařízení a poskytovaných sociálních služeb. Zařízení disponuje 6 byty a je určeno lidem v nouzi od 18 do 64 let při maximální délce pobytu 1 rok. Vedle sociální rehabilitace jsou v „Centru sociálních služeb Lanškroun“ dále poskytovány sociálně aktivizační služby pro rodiny s dětmi a charitativní pečovatelská služba, které jsou v registru zařízení vedena jako samostatná zařízení pod názvy Šance pro rodinu – Sociálně aktivizační služby pro rodiny s dětmi Orlickoústecko a Charitní pečovatelská služba Lanškroun.

Z uvedeného přehledu zařízení sociálních služeb je zřejmé, že převážně jsou zařízení soustředěna do města Lanškroun.

Z hlediska struktury zařízení sociálních služeb, registrovaných na území MAS Lanškrounsko, je v souladu s prioritami Plánu rozvoje sociálních a souvisejících veřejných služeb v Lanškrouně, snaha o rozšíření sítě stávajících zařízení o denní stacionář nebo klub pro osoby se zdravotním postižením, který by pomohl vyřešit poptávku po navazujících službách pro osoby se zdravotním postižením. Zařízení by poskytovanými službami navazovalo na ZŠ speciální v Lanškrouně, která vzdělává tuto cílovou skupinu.

Z hlediska kapacit stávajících zařízení lze konstatovat, s přihlédnutím k závěru terénního výzkumu u představitelů obcí Lanškrounska, že nedostatečná kapacita v zařízeních pro seniory (domovy pro seniory, domovy se zvláštním režimem) je obecně vnímána jako jeden z největších problémů v oblasti sociálních služeb, který se musí v obcích řešit.



**MÍSTNÍ AKČNÍ SKUPINA LANŠKROUNSKO, Z. S.**  
**Nám. J. M. Marků 12, 563 01 Lanškroun**

*Tabulka 33 Kapacita zařízení sociálních služeb v obcích MAS Lanškrounsko v roce 2014*

| Druh zařízení sociálních služeb           | Pobytová |          |            |       | Ambulantní |          |            |       | Terénní |          |            |       |
|---|----------|----------|------------|-------|------------|----------|------------|-------|---------|----------|------------|-------|
|   | Klienti  | Kontakty | Intervence | Lůžka | Klienti    | Kontakty | Intervence | Lůžka | Klienti | Kontakty | Intervence | Lůžka |
| Domovy pro osoby se zdravotním postižením | –        | –        | –          | 88    | –          | –        | –          | –     | –       | –        | –          | –     |
| Domovy pro seniory                        | –        | –        | –          | 105   | 50         | –        | –          | –     | 50      | –        | –          | –     |
| Nízkoprahová denní centra                 | –        | –        | –          | 0     | 6          | –        | –          | –     | –       | –        | –          | –     |
| Sociální poradny                          | –        | –        | –          | 0     | –          | –        | 6          | –     | –       | –        | –          | –     |
| Centra sociálně rehabilitačních služeb    | –        | –        | –          | 0     | 8          | –        | –          | –     | 31      | –        | –          | –     |

Zdroj : Registr poskytovatelů sociálních služeb

Podrobnější údaje o struktuře kapacity zařízení sociálních služeb v obcích území MAS Lanškrounsko jsou následující:

Domovy pro osoby se zdravotním postižením :

Domov u Studánky: 88 lůžek pobytové kapacity

Domovy pro seniory:

Charitní domov Albrechtice: 10 lůžek pobytové kapacity

Sociální služby Lanškroun: 91 lůžek pobytové kapacity v domově pro seniory

4 lůžka pobytové kapacity v rámci odlehčovacích služeb

50 klientů ambulantní kapacity v rámci pečovatelské služby

50 klientů terénní kapacity v rámci pečovatelské služby

Nízko-prahové denní centrum:

6 klientů ambulantní kapacity v rámci nízko-prahového denního centra

Sociální poradna:

6 intervencí ambulantní kapacity v rámci sociálního poradenství

Centrum sociálně rehabilitačních služeb:

Centrum sociálních služeb Lanškroun z hlediska kapacity zahrnuje:

8 klientů ambulantní kapacity a 6 klientů terénní kapacity v rámci sociální rehabilitace





**MÍSTNÍ AKČNÍ SKUPINA LANŠKROUNSKO, Z. S.**  
**Nám. J. M. Marků 12, 563 01 Lanškroun**

22 klientů terénní kapacity v rámci sociálně aktivizační služby pro rodiny s dětmi

3 klienty terénní kapacity v rámci pečovatelské služby

K doplnění jsou v následující tabulce uvedeny zařízení sociálních služeb v území obcí MAS Lanškrounsko dle zřizovatelů.

*Tabulka 34 Zařízení sociálních služeb v obcích MAS Lanškrounsko podle zřizovatele v roce 2014*

| Druh služby                               | Zřizovatel |          |          |          |
|---|------------|----------|----------|----------|
|   | MPSV       | kraj     | obec     | církev   |
| Domovy pro osoby se zdravotním postižením | –          | 1        | –        | –        |
| Domovy pro seniory                        | –          | –        | 1        | 1        |
| Nízkoprahová denní centra                 | –          | –        | –        | 1        |
| Sociální poradny                          | –          | –        | –        | 1        |
| Centra sociálně rehabilitačních služeb    | –          | –        | –        | 1        |
| <b>Celkem</b>                             | <b>–</b>   | <b>1</b> | <b>1</b> | <b>4</b> |

Zdroj: Registr poskytovatelů sociálních služeb 2014

Obecně lze konstatovat, že stávající síť zařízení sociálních služeb na území MAS Lanškrounsko je s výjimkou zmíněných problémů v oblasti struktury a kapacity přiměřená jak z hlediska poptávky po poskytovaných sociálních službách tak z hlediska finanční udržitelnosti provozu těchto zařízení. Mimo zařízení sociálních služeb se sídlem v území MAS Lanškrounsko jsou obyvatelům obcí dále dostupná zařízení sociálních služeb mimo území MAS, které rozšiřují nabídku poskytovaných sociálních služeb.

### **Poskytované sociální služby pro občany obcí v území MAS Lanškrounsko**

Bližší specifikace druhů sociálních služeb registrovaných u poskytovatelů se sídlem v území obcí MAS Lanškrounsko v roce 2014:

#### **Sociální poradenství:**

**Občanská poradna Ústí nad Orlicí**, Havlíčkova 1129, Žichlínské Předměstí, 563 01 Lanškroun, poskytovatel – Oblastní charita Ústí nad Orlicí

#### **Pečovatelská služba:**



**MÍSTNÍ AKČNÍ SKUPINA LANŠKROUNSKO, Z. S.**  
**Nám. J. M. Marků 12, 563 01 Lanškroun**

**Charitní pečovatelská služba Lanškroun**, nám. A. Jiráka 2, Lanškroun-Vnitřní Město, 563 01 Lanškroun, poskytovatel Oblastní charita Ústí nad Orlicí

**Sociální služby Lanškroun - pečovatelská služba**, Janáčkova 1003, Žichlínské Předměstí, 563 01 Lanškroun, poskytovatel – Sociální služby Lanškroun

**Odlehčovací služby:**

**Sociální služby Lanškroun - odlehčovací služby**, Janáčkova 1003, Žichlínské Předměstí, 563 01 Lanškroun, poskytovatel - Sociální služby Lanškroun

**Domovy pro seniory:**

**Sociální služby Lanškroun - domov pro seniory**, Janáčkova 1003, Žichlínské Předměstí, 563 01 Lanškroun, poskytovatel - Sociální služby Lanškroun

**Česká katolická charita Charitní domov Albrechtice**, Albrechtice 130, 563 01 Albrechtice, poskytovatel - Česká katolická charita

**Domovy pro osoby se zdravotním postižením:**

**Domov u Studánky**, Anenská Studánka 41, 563 01 Anenská Studánka, poskytovatel - Domov u studánky (P. O. Pardubického kraje)

**Nízkoprahová denní centra:**

**Nízkoprahové denní centrum Lanškroun**, Havlíčkova 1129, Žichlínské Předměstí, 563 01 Lanškroun, poskytovatel – Oblastní charita Ústí nad Orlicí

**Sociálně aktivizační služby pro rodiny s dětmi:**

**Šance pro rodinu – Sociálně aktivizační služby pro rodiny s dětmi Orlickoústecko**, Havlíčkova 1129, Žichlínské Předměstí, 563 01 Lanškroun, poskytovatel – Oblastní charita Ústí nad Orlicí

**Sociální rehabilitace:**

**Šance pro rodinu – Sociální rehabilitace Lanškroun**, Havlíčkova 1129, Žichlínské Předměstí, 563 01 Lanškroun, poskytovatel - Oblastní charita Ústí nad Orlicí

**V území obcí MAS Lanškrounsko jsou dále mimo zákon o sociálních službách poskytovány v území níže uvedenými poskytovateli tyto související služby:**

**Koruna – sdružení rodičů a přátel zdravotně postižených dětí v Lanškrouně**, Českých bratří 603, 563 01 Lanškroun, poskytující odborné a obecné poradenství, pomoc při péči o těžce zdravotně postižené dítě, volnočasové aktivity, půjčovna kompenzačních pomůcek.



**MÍSTNÍ AKČNÍ SKUPINA LANŠKROUNSKO, Z. S.**  
**Nám. J. M. Marků 12, 563 01 Lanškroun**

**Svaz tělesně postižených v ČR – Místní organizace Lanškroun**, nám. J. M. Marků 5 (budova radnice, místnost č. 17 v přízemí), poskytující odborné poradenství a sociálně aktivizační služby pro osoby zdravotně postižené.

**Rodinné centrum Dětský svět**, Bohuslava Martinů 980 563 01 Lanškroun (odborné poradenství, sociálně aktivizační služby pro rodiče s dětmi a seniory, provozování komunitního a integračního centra)

Z výše uvedených údajů vyplývá, že v roce 2014 v území obcí MAS Lanškrounsko působili celkem 4 poskytovatelé sociálních služeb, kteří mají registrované sociální služby s místem poskytování na území obcí MAS Lanškrounsko. Celkem je v území MAS Lanškrounsko registrováno 10 sociálních služeb. Další služby působí na území bez registrované adresy zařízení (např. služby s celostátní, krajskou či okresní působností, které do území MAS Lanškrounsko dojíždí) a řada poskytovatelů sociálních služeb působících mimo území poskytuje své služby rovněž obyvatelům MAS Lanškrounsko, kteří k nim dojíždějí.

Síť sociálních služeb na území MAS Lanškrounsko je převážně soustředěna do centra – do Lanškrouna. V ostatních obcích MAS Lanškrounsko se zařízení sociálních služeb nachází pouze v obci Anenská Studánka a Albrechtice. Poskytované služby jsou však zpravidla dostupné pro obyvatele spádového území Lanškrouna, a to tak, že například služby poskytované terénní formou za uživateli „dojíždí“ i do okolních obcí nebo služby ambulantní a pobytové přijímají uživatele z celého ORP případně regionu nebo kraje. Mimo sociální služby dle zákona o sociálních službách spektrum nabídky podle potřeby doplňují služby návazné a související.

V území obcí území MAS Lanškrounsko jsou určeny k řešení v oblasti poskytování sociálních služeb tyto problémy vyplývající zejména z priorit komunitního plánu města Lanškrouna:

- a) potřeba rozšíření stávající nabídky sociálních služeb o denní stacionář nebo obdobnou související službu (např. klub) pro osoby se zdravotním postižením, který by pomohl vyřešit poptávku po navazujících službách pro osoby se zdravotním postižením.
- b) podpora aktivit organizací, které se zabývají klienty s rizikem sociálního vyloučení
- c) rozšíření sociálních služeb o aktivity pro zajištění sociálních a souvisejících potřeb obyvatel území obcí MAS Lanškrounsko
- d) potřeba rozšíření kapacit zařízení pro seniory
- e) rozšíření kapacit pečovatelské služby, odlehčovací služeb a osobní asistence
- f) rozšíření nabídky sociálního a startovacího bydlení



**MÍSTNÍ AKČNÍ SKUPINA LANŠKROUNSKO, Z. S.**  
**Nám. J. M. Marků 12, 563 01 Lanškroun**

**Kapacita zařízení poskytujících sociální služby** je velmi různorodá. Na základě diskuze s představiteli poskytujících sociálních služby v území MAS Lanškrounsko byly identifikovány tyto největší problémy:

- nedostatečné víceleté plánování v oblasti jak finančních zdrojů, tak nákladů
- nedostatečné lidské zdroje včetně vzdělávání sociálních pracovníků a poskytovatelů péče
- nedostatečné praktické schopnosti i absolventů škol se sociální problematikou
- nedostatečné investice do zázemí organizací

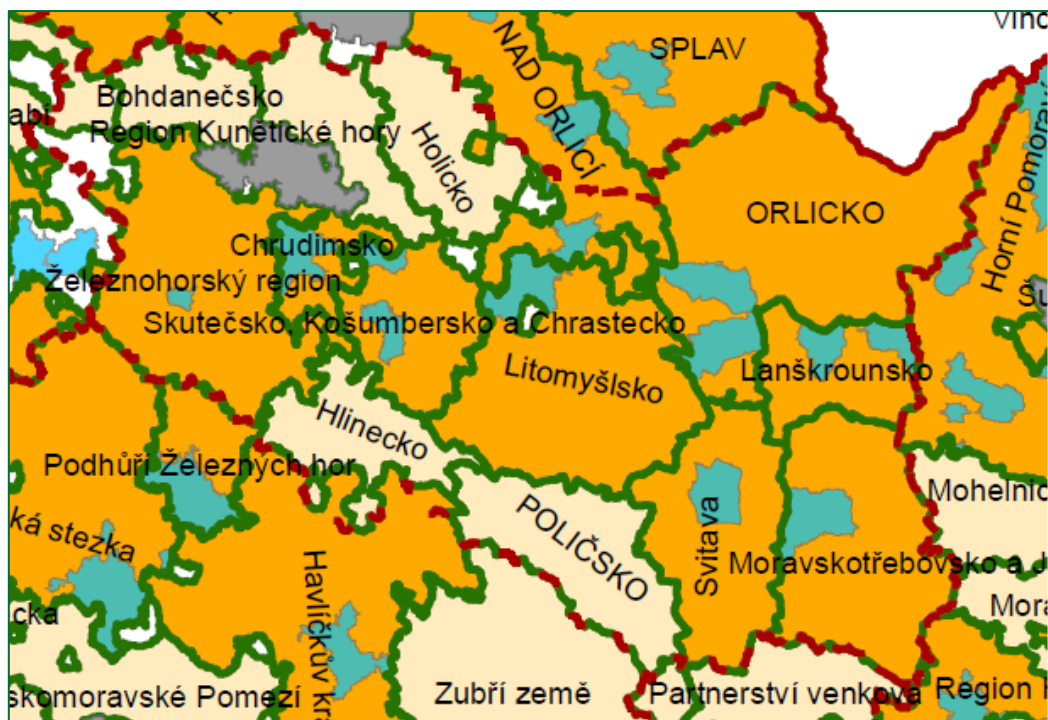
Částečné řešení zejména otázky kapacit a lidských zdrojů by mohlo být prostřednictvím dobrovolnictví.

Analýzou databáze MV přístupné na odkazu: <http://www.mvcr.cz/clanek/seznam-akreditovanych-projektu.aspx> bylo zjištěno, že na území MAS Lanškrounsko nebyla v letech 2010-2014 žádná organizace vykonávající dobrovolnickou činnost na základě akreditovaných projektů MV.

Mimo akreditované projekty MV je dobrovolnictví vykonáváno od roku 2007 v Domově pro seniory v zařízení Sociálních služeb Lanškroun na základě smlouvy s občanským sdružením HESTIA o. s. – Národním dobrovolnickým centrem, která se týká pojištění dobrovolníků. V roce 2013 bylo zapsáno celkem 8 dobrovolníků, z toho 1 muž a 7 žen. Absence působnosti organizace vykonávající dobrovolnickou činnost na základě akreditovaných projektů MV je na jedné straně slabší stránkou charakterizující oblast sociálních služeb v území MAS Lanškroun, avšak na straně druhé se stává příležitostí, jak v budoucnu rozšířit a zefektivnit segment sociálních služeb.

### **Sociálně vyloučené lokality**

V rámci ORP Lanškroun byly za účelem specifický cíl 2.2 - Vznik nových a rozvoj existujících podnikatelských aktivit v oblasti sociálního podnikání IROP vymezeny 2 sociálně vyloučené lokality. Jedná se o 2 bytové domy ve dvou obcích MAS Lanškrounsko. Celkový počet sociálně vyloučených osob v těchto lokalitách je 70. V současné době se těmto lokalitám systematicky nevěnuje žádná organizace.



### Sociálně vyloučené lokality Pardubického kraje (2015)

| název obce       | počet lokalit | obyv. lokalita | počet obyv. obce | obyv. SVL/obyv. obce | ORP              | MAS   |
|------------------|---------------|----------------|------------------|----------------------|------------------|---|
| Česká Třebová    | 1             | 800            | 15783            | 5,1                  | Česká Třebová    | MAS ORLICKO, z.s.   |
| Pardubice        | 3             | 280            | 89432            | 0,3                  | Pardubice        |   |
| Hrochův Týnec    | 3             | 210            | 2069             | 10,1                 | Chrudim          | MAS <u>Skutečsko, Košumbersko a Chrastecko z.s.</u>                                 |
| Vysoké Mýto      | 2             | 175            | 12436            | 1,4                  | Vysoké Mýto      | MAS Litomyšlsko o.p.s.  |
| Ústí nad Orlicí  | 5             | 160            | 14364            | 1,1                  | Ústí nad Orlicí  | MAS ORLICKO, z.s.   |
| Chrudim          | 2             | 100            | 22996            | 0,4                  | Chrudim          | MAS Chrudimsko, z.s.  |
| Svitavy          | 2             | 80             | 17040            | 0,5                  | Svitavy          | Místní akční skupina Svitava z. s.<br>MAS Skutečsko, Košumbersko a Chrastecko z. s. |
| Chrast           | 1             | 50             | 3143             | 1,6                  | Chrudim          |   |
| Lanškroun        | 1             | 40             | 10097            | 0,4                  | Lanškroun        | Místní akční skupina <u>Lanškrounsko, z.s.</u>                                      |
| Moravská Třebová | 1             | 35             | 10413            | 0,3                  | Moravská Třebová | MAS Moravskotřebovsko a Jevišcko o.p.s.   |
| Prachovice       | 1             | 30             | 1436             | 2,1                  | Chrudim          | MAS <u>Železnohorský region, z.s.</u>   |
| Cotkytle         | 1             | 30             | 404              | 7,4                  | Lanškroun        | Místní akční skupina <u>Lanškrounsko, z.s.</u>                                      |
| Choceň           | 1             | 30             | 8843             | 0,3                  | Vysoké Mýto      | NAD ORLICÍ, o.p.s.  |

Zdroj: Agentura pro sociální začleňování

Obrázek 28 Sociálně vyloučené lokality Pardubického kraje



**MÍSTNÍ AKČNÍ SKUPINA LANŠKROUNSKO, Z. S.**  
**Nám. J. M. Marků 12, 563 01 Lanškroun**

### 3.1.10 Občanská společnost

#### 3.1.10.1 Spolkový život

Spolkový život je základem občanského života v každé obci, kde přispívá k upevňování vazeb obyvatelstva ke své obci. Tato skutečnost je důležitá zejména u dětí a mládeže. V následující tabulce je uveden přehled spolků v obcích MAS Lanškrounsko (mimo města Lanškrouna) jako výsledek dotazníkového šetření provedeného u starostů obcí v roce 2014.

*Tabulka 35 Přehled přítomnosti spolků v obcích MAS Lanškrounsko v roce 2014*

| Obec             | Sokol, Orel, TJ | SDH | Volejbal | Fotbal | Divadelní spolek | Tenis | Florbal | Klub důchodců | Myslivecké sdružení |
|------------------|-----------------|-----|----------|--------|------------------|-------|---------|---------------|---------------------|
| Anenská Studánka | ne              | ne  | ne       | ne     | ne               | ne    | ne      | ne            | ne                  |
| Albrechtice      | ano             | ano | ne       | ano    | ne               | ne    | ne      | ne            | ano                 |
| Cotkytle         | ano             | ano | ano      | ne     | ne               | ne    | ano     | ne            | ano                 |
| Damnínov         | ano             | ano | ano      | ano    | ne               | ano   | ne      | ne            | ano                 |
| Lanškroun        | ano             | ano | ano      | ano    | ano              | ano   | ano     | ano           | ano                 |
| Lubník           | ano             | ano | ne       | ne     | ne               | ne    | ne      | ne            | ne                  |
| Luková           | ano             | ano | ne       | ano    | ne               | ne    | ne      | ne            | ano                 |
| Krasínov         | ano             | ne  | ne       | ne     | ne               | ne    | ne      | ano           | ne                  |
| Ostrov           | ano             | ano | ne       | ne     | ne               | ne    | ne      | ne            | ne                  |
| Rudoltice        | ano             | ano | ne       | ano    | ano              | ne    | ne      | ano           | ano                 |
| Sázava           | ano             | ne  | ne       | ano    | ne               | ne    | ne      | ne            | ne                  |
| Strážná          | ano             | ano | ne       | ne     | ne               | ne    | ne      | ne            | ano                 |
| Tatenice         | ano             | ano | ne       | ano    | ne               | ne    | ne      | ne            | ano                 |
| Trpík            | ne              | ne  | ne       | ne     | ne               | ne    | ne      | ne            | ne                  |
| Žichlínek        | ano             | ano | ano      | ano    | ne               | ne    | ne      | ano           | ano                 |

Zdroj: vlastní šetření

Z uvedeného přehledu vyplývají tyto skutečnosti. Ve dvou obcích – Trpík a Anenská Studánka nevyvíjí činnost žádný spolek. Větší spolková činnost je vyvíjena díky většímu počtu obyvatel v největších obcích území MAS Lanškrounsko. Po straně obsahu činnosti vyvíjí činnost nejvíce sportovní spolky (Sokol, TJ, Orel) v území 13 obcí, sbor dobrovolných hasičů v 11 obcích a myslivecká sdružení v 9 obcích. Jiné spolky, zaměřené na kulturní činnost v obcích mimo město Lanškroun prakticky neexistují. Vedle těchto údajů jsou výstupem dotazníkového šetření i subjektivní názory starostů obcí, dle kterých dochází k dramatickému snížení zapojení obyvatel a zejména mládeže do spolkové činnosti. Jako důvody tohoto jevu uvádí zejména:

- nezáměr o řízení spolků i o vlastní vedení jednotlivých činností z důvodu jak obecného nezájmu o veřejnou angažovanost, tak i z důvodu zvětšující se administrativní náročnosti zajištění činnosti spolků



**MÍSTNÍ AKČNÍ SKUPINA LANŠKROUNSKO, Z. S.**  
**Nám. J. M. Marků 12, 563 01 Lanškroun**

- nedostatek finančních prostředků jak na údržbu majetku, tak i na zajištění vlastní činnosti spolků
- nezájem zejména dětí a mládeže a to jak z důvodu obecného nezájmu o řízené aktivity v rámci volného času, tak z důvodu specifického uspořádání území MAS Lanškrounsko, kde je v území jedno velmi silné regionální centrum (město Lanškroun) a řada obyvatel obcí dojíždí do Lanškrouna jak za prací, tak za vzděláním (viz. dále v textu).

V obcích působí v rámci sportovních spolků ve většině případů fotbalisté. U mysliveckých sdružení prakticky neexistuje práce s mládeží. Jediným spolkem, který tradičně v obcích MAS Lanškrounsko vyvíjí aktivní činnost a to i zaměřenou na mládež jsou sbory dobrovolných hasičů.

Zcela odlišná situace je pak v Lanškrouně, kde je spolková činnost relativně velmi bohatá. Ve městě Lanškrouně vyvíjí činnost (v roce 2014) 8 spolků zaměřených na hudební a taneční činnost, 4 spolky zaměřené na divadlo a dalších 16 spolků s různým sportovním nebo dovednostním obsahem.

V práci s mládeží je velmi aktivní Dům dětí a mládeže Lanškroun, což je příspěvková organizace města Lanškrouna, která pro školní rok 2015-2016 nabízí 4 kroužky pro předškoláky, a celkem 39 kroužků pro školáky. Z toho 5 kroužků jazykových, 10 kroužků estetických, 8 kroužků tanečních, 12 kroužků sportovních, 3 kroužky přírodovědné a 11 kroužků ostatních.

Vhodnou formou pro trávení volného času v průběhu letních prázdnin jsou příměstské tábory. V Lanškrouně v roce 2015 pořádaly příměstské tábory například následující organizace:

*Tabulka 36 Příměstské tábory pořádané na území MAS Lanškrounsko v roce 2015*

| <b>Organizace</b>                            | <b>Počet turnusů</b> | <b>Věková skupina</b> |
|--|----------------------|-----------------------|
| Rodinné centrum Dětský svět                  | 2                    | 4-10                  |
| DDM Damián                                   | 1                    | 5-10                  |
| O.K. klub                                    | 2                    | 5-14                  |
| In-line Ústí                                 | 3                    | 5-14                  |
| Pionýr z.s. - Pionýrská skupina Vodní sporty | 2                    | 7-12                  |

### **3.1.10.2 Církev v území MAS Lanškrounsko**

V území obcí MAS Lanškrounsko se nachází řada objektů církevních (kostely v obcích) nebo s církevní tematikou (kaple a jiné drobné památky). Péči o větší objekty vykonávají jejich



**MÍSTNÍ AKČNÍ SKUPINA LANŠKROUNSKO, Z. S.**  
**Nám. J. M. Marků 12, 563 01 Lanškroun**

vlastníci a to buď církve (zejména Římskokatolická) nebo obce. Péče o drobné památky s církevní tematikou je většinou prováděna obcemi nebo svazkem obcí Lanškrounsko, který prostřednictvím svého programu Drobná architektura Lanškrounsko rekonstruoval od roku 2004 desítky drobných památek.

Na území MAS Lanškrounsko působí celkem 5 církví, jejichž činnost je mimo Římskokatolickou církev soustředěna do Lanškrouna. V roce 2014 v území působí:

- a) Římskokatolická církev
- b) Církev bratrská – stanice (sbor Česká Třebová)
- c) Československá církev husitská (náboženská obec Česká Třebová)
- d) Církev pravoslavná – církevní obec Lanškroun
- e) Českobratrská církev evangelická – sbor Lanškroun

Převládají církev v území je Římskokatolická církev, když území obcí MAS Lanškrounsko spadá částečně pod Olomouckou arcidiecézi (Farnosti Tatenice, Cotkytle a Lubník) a částečně pod Královéhradeckou diecézi (Farnosti Lanškroun, Luková, Rudoltice a Damníkov).

Farnosti v území Olomoucké arcidiecéze jsou administrovány z děkanství v Zábřehu, farnosti v Královéhradecké diecézi jsou administrovány z děkanství v Lanškrouně (Lanškroun, Luková, Rudoltice a Žichlínek) a v České Třebové (Damníkov).

Vedle vlastní náboženské činnosti jsou církve aktivní v řadě dalších veřejných aktivit, jako je např. vzdělávání mládeže, volnočasové aktivity se zaměřením na mládež, aktivity v oblasti sociálních služeb atd.

### **3.1.10.3 Významné kulturní akce v území MAS Lanškrounsko**

V území obcí MAS Lanškrounsko probíhá každoročně řada tradičních akcí, z nichž některé svým významem přesahují hranice regionu. K nejvýznamnějším patří zejména

- Masopustní průvod a veselice (únor)
- Na Drozdovskou pilu (březen) – tradiční cyklistická akce
- Majáles Gymnázia Lanškroun (květen)
- Jezdecké závody O hliněný pohár (květen)
- Běh do Zámeckého vrchu (květen)
- Malý závod míru (červen) – cyklistický závod pro mládež
- Pravečkův Lanškroun (červen) – celostátní setkání dechovek
- Kulturní léto na farní zahradě v Lanškrouně
- Lanškrounská kopa a Městské slavnosti v Lanškrouně (září) – jeden z nejpopulárnějších dálkových pochodů v Česku.





**MÍSTNÍ AKČNÍ SKUPINA LANŠKROUNSKO, Z. S.**  
**Nám. J. M. Marků 12, 563 01 Lanškroun**

- Lanškrounský jazzový festival (říjen)
- Lathife – Lanškrounský teatro festival (říjen)
- Adventní koncerty, trhy a vánoční Lanškroun (listopad, prosinec)

### **3.1.11 Bezpečnost**

#### **3.1.11.1 Policie**

Celé území MAS Lanškrounsko je v působnosti Krajského ředitelství policie Pardubického kraje Územního odboru Ústí nad Orlicí, obvodního oddělení Policie ČR Lanškroun. Obvodní oddělení Policie ČR je jedním z 8 obvodních oddělení, které jsou součástí Územního odboru Policie ČR Ústí nad Orlicí. Součástí Územního odboru PČR Ústí nad Orlicí je oddělení dopravního inspektorátu a hlídkové oddělení. Další součástí Územního odboru PČR Ústí nad Orlicí s působností pro celý okres je Služba kriminální policie a vyšetřování s odděleními obecné kriminality, hospodářské kriminality a kriminality techniky.

Posouzení bezpečnosti je provedeno prostřednictvím indexu kriminality, což je počet spáchaných trestných činů za zvolené časové období v daném území přepočtený na 10 000 obyvatel.

V následující tabulce je znázorněn vývoj indexu kriminality v letech 2013 a 2014 včetně porovnání pro území Lanškrounska, okresu Ústí nad Orlicí a území Pardubického kraje.

*Tabulka 37 Vývoj a porovnání indexu kriminality*

| <b>Vývoj a porovnání indexu kriminality</b> |                            |                              |  |
|---|----------------------------|------------------------------|--|
| Rok   | Obvodní oddělení Lanškroun | Územní odbor Ústí nad Orlicí | Krajské ředitelství Pardubického kraje |
| 2013  | 144,27                     | 147,45                       | 176,16                                 |
| 2014  | 127,79                     | 133,63                       | 162,36                                 |

Zdroj: [www.mapakriminality.cz](http://www.mapakriminality.cz)

Z hodnot indexu kriminality je zřejmý menší počet zjištěných trestných činů v území Lanškrounska a to zejména v porovnání s celým územím Pardubického kraje a dále meziroční pokles mezi roky 2013 a 2014 a to na všech územních úrovních.



**MÍSTNÍ AKČNÍ SKUPINA LANŠKROUNSKO, Z. S.**  
**Nám. J. M. Marků 12, 563 01 Lanškroun**

V následující tabulce je znázorněn přehled vybraných trestných činů pro území Lanškrounska a porovnání pro roky 2013 a 2014.

*Tabulka 38 Přehled vybraných trestných činů*

| <b>Přehled vybraných trestných činů za území Obvodního oddělení PČR Lanškroun za rok 2013 a 2014</b> |             |             |
|--|-------------|-------------|
| <b>Rok</b>   | <b>2013</b> | <b>2014</b> |
| Krádeže věcí z automobilů  | 26          | 17          |
| Fyzické útoky  | 8           | 14          |
| Krádeže jízdních kol   | 13          | 3           |
| Dopravní nehody z nedbalosti   | 16          | 18          |
| Výroba, držení a distribuce drog   | 4           | 0           |
| Vloupání do obydlí   | 6           | 9           |
| Vloupání do chat a chalup  | 9           | 10          |
| Krádeže automobilů   | 14          | 9           |
| Loupeže  | 2           | 1           |
| Znásilnění   | 0           | 0           |
| Vraždy   | 0           | 1           |

Zdroj: [www.mapakriminality.cz](http://www.mapakriminality.cz)

Z hodnot v tabulce je zřejmé, že k nejčastějším trestným činům v území Lanškrounska patří krádeže věcí z automobilů, krádeže automobilů, dopravní nehody z nedbalosti a vloupání. Kromě dopravních nehod se jedná o trestných činy s nejmenším procentem objasněnosti.

V další tabulce je uvedena objasněnost trestných činů v letech 2013 a 2014 pro území obvodu, okresu a kraje.



**MÍSTNÍ AKČNÍ SKUPINA LANŠKROUNSKO, Z. S.**  
Nám. J. M. Marků 12, 563 01 Lanškroun

Tabulka 39 Přehled vybraných trestných činů

| Vývoj a porovnání objasněnosti trestných činů |                            |                   |     |                              |                   |     |  |                   |     |
|---|----------------------------|-------------------|-----|------------------------------|-------------------|-----|--|-------------------|-----|
| Rok   | Obvodní oddělení Lanškroun |                   |     | Územní odbor Ústí nad Orlicí |                   |     | Krajské ředitelství Pardubického kraje |                   |     |
|   | Počet zjištěných           | Počet objasněných | %   | Počet zjištěných             | Počet objasněných | %   | Počet zjištěných                       | Počet objasněných | %   |
| 2013  | 315                        | 168               | 53% | 2069                         | 1207              | 58% | 9092                                   | 5314              | 58% |
| 2014  | 279                        | 174               | 62% | 1875                         | 1187              | 63% | 8380                                   | 5151              | 61% |

Zdroj: [www.mapakriminality.cz](http://www.mapakriminality.cz)

Z meziročního porovnání vyplývá zvýšení objasněnosti trestných činů mezi roky 2013 a 2014 a na všech sledovaných územních úrovních a dále podobné procento objasněnosti pro územní úrovně.

V městě Lanškroun působí jako organizační složka města Lanškrouna městská policie. Základní koncepce činnosti a organizace městské policie v Lanškrouně vychází ze zákona České národní rady č. 553/ 1991 Sb.

Městská policie Lanškroun má v k lednu 2015 třináct zaměstnanců, dvanáct strážníků s platným osvědčením, kteří splňují požadavky stanovených odborných předpokladů pro výkon činnosti a dále jednu administrativní pracovníci. Každý strážník je pověřen územní odpovědností v přidělené části města, kde řeší problematiku ve vymezeném území, další úkoly strážníci plní dle požadavků vyplývajících z místních záležitostí. Pravidelně je prováděno školení a výcvik strážníků k výkonu oprávnění, používání služebních zbraní a donucovacích prostředků podle zákona o obecní policii.

#### Hlavní úkoly městské policie Lanškroun

- v oblasti veřejného pořádku zabezpečování místních záležitostí v teritoriu města Lanškrouna v souvislosti s konáním významných politických, kulturních, společenských a sportovních akcí
- ochrana bezpečnosti osob a majetku zabezpečení objektů na pult centralizované ochrany, zázkrové opatření PCO v Lanškrouně
- prevence kriminality, dopravní problematika získávání poznatků k trestné činnosti



**MÍSTNÍ AKČNÍ SKUPINA LANŠKROUNSKO, Z. S.**  
**Nám. J. M. Marků 12, 563 01 Lanškroun**

- dohled na dodržování obecně závazných právních předpisů u fyzických a právnických osob

**Ostatní činnost:**

- spolupráce městské policie a Policie ČR Obvodní oddělení Lanškroun součinnost upravena „Dohodou o vzájemné spolupráci“ mezi PČR Obvodním oddělením Lanškroun a Městem Lanškroun ze dne 08. ledna 2007
- projednávání stížností, případně předávání informací ke stížnostem občanů
- řešení přestupků, odchyt toulavých psů, odchyt holubů, pomoc občanům v tísni, dopravně -bezpečnostní akce, preventivní činnost, besedy na ZŠ, apod.

Zdroj : [www.lanskroun.eu](http://www.lanskroun.eu)

Na území MAS Lanškrounsko je dlouhodobě řešena problematika bezpečnosti - **snižování negativních sociopatologických jevů - drogy, kriminalita, alkoholismus, xenofobie, násilí, korupce** apod. Konají se **přednášky o rizikovém chování na školách, besedy pro rodičovskou veřejnost, pro seniory** (krádeže v bytech, podvody, chování při pohybu na veřejném prostranství, v obchodech).

**3.1.11.2 Hasičské záchranné sbory**

Počet výjezdů záchranného sboru hasičů v území MAS Lanškrounsko se pohybuje okolo 50 ročně. Roku 2014 došlo oproti předchozímu roku ke zvýšení ze 48 výjezdů na 52. Nejčastější příčinou výjezdu jsou požáry a technické zásahy. Nejčastěji hasiči zasahovali v obou sledovaných letech v obcích Lanškroun, Žichlínek a Tatenice. U ostatních obcí jsou zásahy hasičů spíše výjimečné.

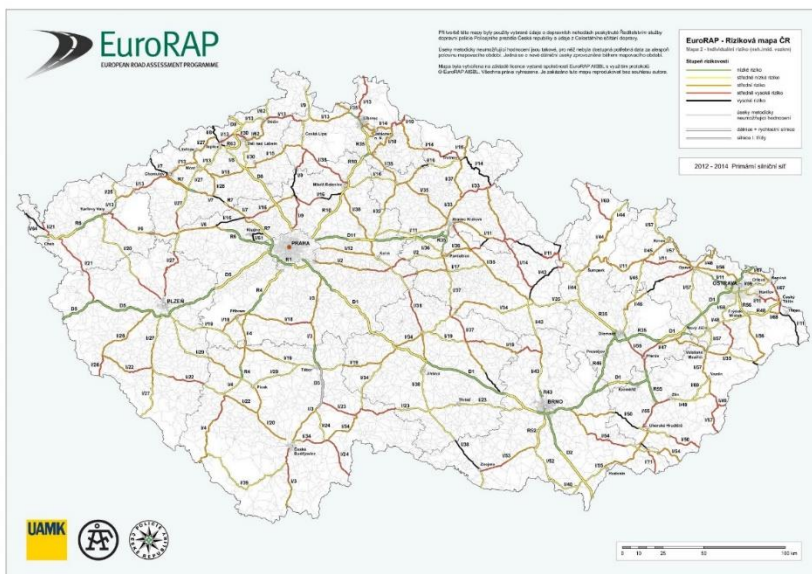
Tabulka 40 Počet a důvod výjezdu hasičů na území MAS Lanškrounsko letech 2013 a 2014

| Obec                    | Požáry    |           | Dopravní nehody |          | Úniky nebezpečných látek |          | Technické zásahy |           | Plané poplachy |          | Celkem    |           |
|-------------------------|-----------|-----------|-----------------|----------|--------------------------|----------|------------------|-----------|----------------|----------|-----------|-----------|
|                         | 2013      | 2014      | 2013            | 2014     | 2013                     | 2014     | 2013             | 2014      | 2013           | 2014     | 2013      | 2014      |
| Albrechtice             | 0         | 0         | 0               | 0        | 0                        | 0        | 0                | 0         | 0              | 0        | 0         | 0         |
| Anenská Studánka        | 0         | 0         | 0               | 0        | 0                        | 0        | 0                | 0         | 0              | 0        | 0         | 0         |
| Cotkytle                | 0         | 1         | 0               | 0        | 0                        | 0        | 1                | 1         | 0              | 0        | 1         | 2         |
| Damník                  | 0         | 0         | 0               | 0        | 0                        | 0        | 0                | 0         | 0              | 0        | 0         | 0         |
| Krasíkov                | 0         | 0         | 0               | 0        | 0                        | 0        | 0                | 0         | 0              | 0        | 0         | 0         |
| Lanškroun               | 12        | 12        | 2               | 1        | 0                        | 0        | 2                | 6         | 2              | 0        | 18        | 19        |
| Lubník                  | 0         | 0         | 0               | 0        | 0                        | 0        | 0                | 1         | 0              | 0        | 0         | 1         |
| Luková                  | 1         | 1         | 0               | 0        | 0                        | 0        | 1                | 0         | 0              | 0        | 2         | 1         |
| Ostrov                  | 0         | 0         | 0               | 0        | 0                        | 0        | 1                | 0         | 0              | 0        | 1         | 0         |
| Rudoltice               | 2         | 0         | 0               | 0        | 0                        | 0        | 0                | 0         | 1              | 0        | 3         | 0         |
| Sázava                  | 0         | 0         | 0               | 0        | 0                        | 0        | 0                | 0         | 0              | 0        | 0         | 0         |
| Strážná                 | 0         | 2         | 0               | 0        | 0                        | 0        | 0                | 0         | 0              | 0        | 0         | 2         |
| Tatenice                | 0         | 8         | 2               | 1        | 0                        | 0        | 7                | 4         | 1              | 0        | 10        | 13        |
| Trpík                   | 0         | 0         | 0               | 0        | 0                        | 0        | 0                | 0         | 0              | 0        | 0         | 0         |
| Žichlínek               | 8         | 8         | 0               | 0        | 0                        | 1        | 2                | 5         | 3              | 0        | 13        | 14        |
| <b>MAS Lanškrounsko</b> | <b>23</b> | <b>32</b> | <b>4</b>        | <b>2</b> | <b>0</b>                 | <b>1</b> | <b>14</b>        | <b>17</b> | <b>7</b>       | <b>0</b> | <b>48</b> | <b>52</b> |

Zdroj: Hasičský sbor Pardubického kraje

### 3.1.11.3 Bezpečnost dopravy

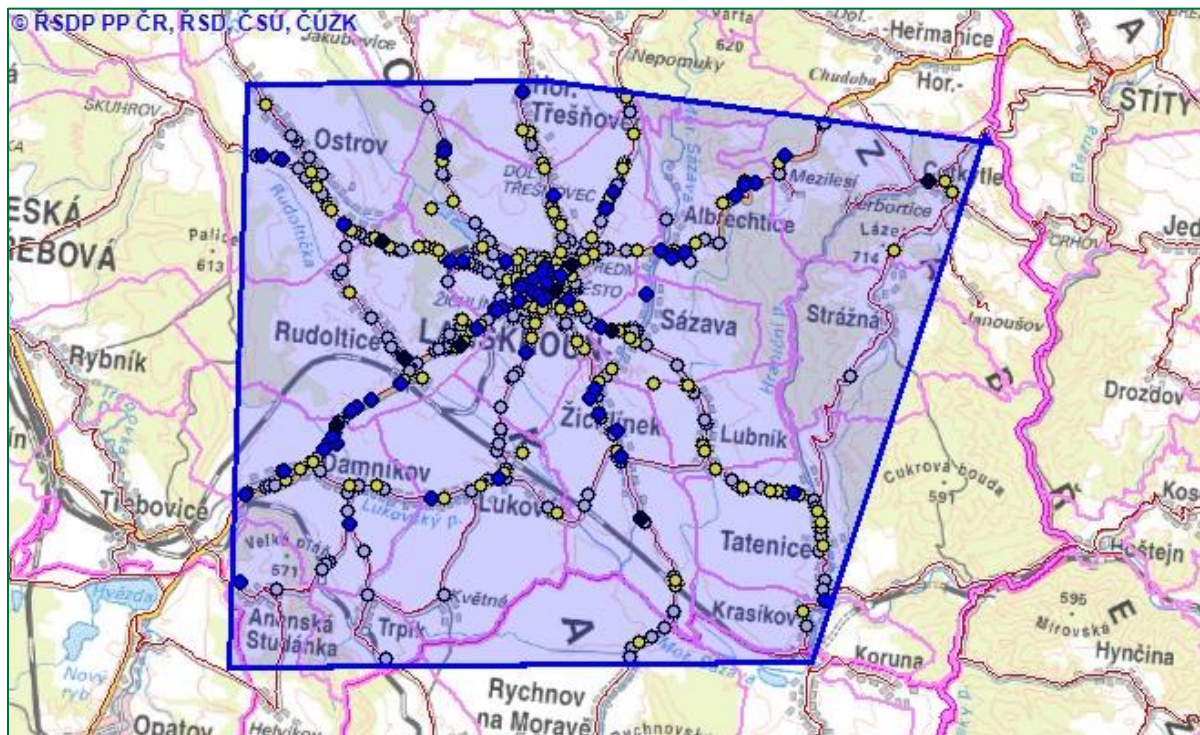
Silniční dopravní osou území MAS Lanškrounsko je silnice I/43, která je dlouhodobě a zejména úsek Svitavy – Lanškroun nejnebezpečnější silnicí v rámci celé České republiky. Znázornění nebezpečnosti je uvedeno v následující mapě:



Obrázek 29 Nebezpečné úseky silnic v ČR

**MÍSTNÍ AKČNÍ SKUPINA LANŠKROUNSKO, Z. S.**  
**Nám. J. M. Marků 12, 563 01 Lanškroun**

Dále jsou uvedena statistická data dopravních nehod za období 2010/01/01 - 2015/12/31 pro území znázorněné v mapce, které odpovídá územní působnosti MAS Lanškrounsko. Z mapy je zřejmé i územní rozprostření nehod, když nejvíce nehod s nejtěžšími následky jsou vázány k silnici I/43.



*Obrázek 30 Místa dopravních nehod na území MAS Lanškrounsko*

Zdroj : [www.jdvm.cz](http://www.jdvm.cz)

Pro toto období je v následujících tabulkách ( zdroj : [www.jdvm.cz](http://www.jdvm.cz) ) uveden základní přehled dopravní nehodovosti v období 2010-2015 po jednotlivých letech.



MÍSTNÍ AKČNÍ SKUPINA LANŠKROUNSKO, Z. S.  
Nám. J. M. Marků 12, 563 01 Lanškroun

2010

| Všeobecný přehled o nehodách v zadané lokalitě |   |    |
|--|---|----|
| Počet nehod celkem                             |   | 82 |
| Počet nehod s následky na zdraví               |   | 33 |
| Počet usmrcených osob (stav do 24 hod.)        | ● | 2  |
| Počet těžce zraněných osob (stav do 24 hod.)   | ● | 16 |
| Počet lehce zraněných osob (stav do 24 hod.)   | ● | 23 |

2011

| Všeobecný přehled o nehodách v zadané lokalitě |   |    |
|--|---|----|
| Počet nehod celkem                             |   | 85 |
| Počet nehod s následky na zdraví               |   | 35 |
| Počet usmrcených osob (stav do 24 hod.)        | ● | 1  |
| Počet těžce zraněných osob (stav do 24 hod.)   | ● | 10 |
| Počet lehce zraněných osob (stav do 24 hod.)   | ● | 33 |

2012

| Všeobecný přehled o nehodách v zadané lokalitě |   |     |
|--|---|-----|
| Počet nehod celkem                             |   | 119 |
| Počet nehod s následky na zdraví               |   | 51  |
| Počet usmrcených osob (stav do 24 hod.)        | ● | 3   |
| Počet těžce zraněných osob (stav do 24 hod.)   | ● | 12  |
| Počet lehce zraněných osob (stav do 24 hod.)   | ● | 58  |

2013

| Všeobecný přehled o nehodách v zadané lokalitě |   |     |
|--|---|-----|
| Počet nehod celkem                             |   | 122 |
| Počet nehod s následky na zdraví               |   | 52  |
| Počet usmrcených osob (stav do 24 hod.)        | ● | 2   |
| Počet těžce zraněných osob (stav do 24 hod.)   | ● | 15  |
| Počet lehce zraněných osob (stav do 24 hod.)   | ● | 47  |

2014

| Všeobecný přehled o nehodách v zadané lokalitě |   |     |
|--|---|-----|
| Počet nehod celkem                             |   | 111 |
| Počet nehod s následky na zdraví               |   | 48  |
| Počet usmrcených osob (stav do 24 hod.)        | ● | 2   |
| Počet těžce zraněných osob (stav do 24 hod.)   | ● | 17  |
| Počet lehce zraněných osob (stav do 24 hod.)   | ● | 46  |



**MÍSTNÍ AKČNÍ SKUPINA LANŠKROUNSKO, Z. S.**  
Nám. J. M. Marků 12, 563 01 Lanškroun

2015

| Všeobecný přehled o nehodách v zadané lokalitě |      |
|--|------|
| Počet nehod celkem                             | 118  |
| Počet nehod s následky na zdraví               | 47   |
| Počet usmrcených osob (stav do 24 hod.)        | ● 1  |
| Počet těžce zraněných osob (stav do 24 hod.)   | ● 13 |
| Počet lehce zraněných osob (stav do 24 hod.)   | ● 49 |

### 3.1.12 Řízení obcí, informovanost a spolupráce

Řízení obcí v území MAS Lanškrounsko probíhá v souladu s ustanoveními zákona č.128/2000 Sb. o obcích. V rámci toto zákona je činnost obcí rozdělena do dvou základních působností a to do samostatné působnosti, do které patří zejména záležitosti, které jsou v zájmu obcí a občanů obcí a dále do přenesené působnosti jako svěřený výkon státní správy. Výkon přenesené působnosti je svěřen v souladu s ustanoveními zákona č.314/2002 Sb. obcím s pověřeným obecním úřadem a obci s rozšířenou působností. V území MAS Lanškrounsko je obcí s pověřeným obecním úřadem a zároveň obcí s rozšířenou působností město Lanškroun.

O věcech patřící do samostatné působnosti rozhoduje zastupitelstvo obce. Výkonným orgánem obce v samostatné působnosti je rada obce, která je v obcích území Lanškrounska pouze v Lanškrouně a v Rudolticích. Tam kde není zřízena rada obce, vykonává její působnost starosta obce. Ve všech obcích je pak ze zákona zřízen finanční a kontrolní výbor. Obec navenek zastupuje starosta. Obecní úřad vykonává ve všech obcích přenesenou působnost, pokud není tato dána jinému orgánu obce.

Spolupráce obcí je v rámci území MAS Lanškrounska vedle dvoustranných veřejnoprávních smluv (např. o působnosti Městské policie Lanškroun v jiné obci) řešena na platformě svazků obcí podle Zákona o obcích.

V letech 2013-2015 bylo zemí ORP Lanškroun a tedy i území MAS Lanškrounska zapojeno do řešení projektu Svazu obcí a měst ČR Systémová podpora rozvoje meziobecní spolupráce v ČR v rámci území správních obvodů obcí s rozšířenou působností.



### 3.1.12.1 Spolupráce na platformě svazku obcí

Na území obcí MAS Lanškrounsko jsou v roce 2015 registrovány dva svazky obcí, ve kterých jsou zapojeny všechny obce s výjimkou obce Ostrov, která není členem žádného svazku obcí.

#### **Dobrovolný svazek obcí Lanškrounsko (DSO Lanškrounsko)**

DSO Lanškrounsko byl založen v roce 2001. Na mapce je znázorněna členská základna k roku 2014. V roce 2015 se svazku odešly obec Horní Heřmanice a Petrovice. V roce 2015 je členem Lanškrounska 15 obcí včetně města Lanškrouna a z toho 14 obcí leží v územní působnosti MAS Lanškrounsko.



*Obrázek 31 Obce DSO Lanškrounsko v roce 2014*

Zdroj: Analýza činnosti dobrovolných svazků obcí v území správního obvodu ORP Lanškroun, SMO 2014



**MÍSTNÍ AKČNÍ SKUPINA LANŠKROUNSKO, Z. S.**  
**Nám. J. M. Marků 12, 563 01 Lanškroun**

Hlavní předmět činnosti DSO Lanškrounsko (dle stanov):

- řešení systému veřejné dopravy k zajištění dopravní obslužnosti v zájmovém území obcí-členů svazku
- společný postup při řešení zaměstnanosti v zájmovém území svazku
- společný postup při řešení úkolů v oblasti zdravotnictví
- společný postup při řešení otázek rozvoje v oblastech cestovního ruchu a využití volného času
- společný postup při shromažďování a odvozu komunálních odpadů a jejich nezávadného zpracování, využití nebo zneškodnění
- řešení úkolů ochrany životního prostředí
- společné řešení úkolů v oblasti informatiky a propagace
- poradenská a finanční pomoc členům svazku
- zpracování společné strategie (Strategie Lanškrounska z roku 2002)

**Významné projekty DSO Lanškrounsko:**

DSO Lanškrounsko realizovalo od svého vzniku v roce 2000 řadu větších i menších projektů v různých oblastech souvisejících z jeho předmětem činnosti. K nejzajímavějším realizacím projektů patří:

Oblast cestovního ruchu a využití volného času

- a) Cyklotrasy Lanškrounska – vyznačení 160 km cyklotras prostřednictvím dopravního silničního značení.
- b) Informační systém cyklotras Lanškrounska – výroba a instalace venkovních map při cyklotrasách.
- c) Relaxační a vzdělávací centrum Sázkavské údolí
  - a. šest informačních stojanů se vzdělávacím obsahem (historie území, geologie, rostlinstvo, živočichové lesů a luk, živočichové žijící v potocích, turistické cíle)
  - b. informační skládačka
  - c. odpočinkové místo s dětskými hracími prvky
- d) Naučná stezka Lanškrounské rybníky o délce 4,5 km.
  - a. osm informačních stojanů
  - b. odpočinkové místo s hracími prvky
  - c. lávka, povalový chodník a ostatní mobiliář



**MÍSTNÍ AKČNÍ SKUPINA LANŠKROUNSKO, Z. S.**  
**Nám. J. M. Marků 12, 563 01 Lanškroun**

- e) Odpočinková místa Cyklotras Lanškrounska (posezení a hrací prvky na Mariánské hoře a nad Čenkovicemi).
- f) Průběžná spolupráce se Sdružením obcí Orlicko na zajištění strojové úpravy lyžařských běžeckých stop v území Bukové hory a Suchého vrchu včetně podpory provozu cyklobusů a skibusů.
- g) Průběžná spolupráce s Regionem Orlicko – Třebovsko při pořádání Euro Glacensis.
- h) Dovolena na Zemské koruně – A máte všude blízko – projekt zaměřený na marketing cestovního ruchu na Lanškrounsku (produkty cestovního ruchu, prezentace v médiích, prezentace na veletrzích cestovního ruchu, tisková propagace, propagace na [www.lanskrounsko.eu](http://www.lanskrounsko.eu))

Oblast životního prostředí

- a) Studie proveditelnosti přírodě blízkých protipovodňových a protierozních opatření v regionu Lanškrounsko - v rámci zpracování projektu byla provedena analýza povodňového a erozního ohrožení celého území regionu, na tocích a na plochách v území byla určena místa s největším ohrožením a pro tato místa byly zpracovány návrhy opatření k řešení. U nejhroženějších míst byla zpracována dokumentace návrhů opatření k územnímu řízení.

Oblast dopravy

- a) Vyhledávací studie cyklostezek Lanškroun – směr Jakubovice, Lanškroun – Rudoltice, Lanškroun – Luková, Lanškroun – Žichlínek.
- b) Vyhledávací studie Cyklostezka Lanškroun – Česká Třebová.
- c) Dokumentace ke stavebnímu povolení a k realizaci stavby Cyklostezka Lanškroun-Česká Třebová, I.etapa – Lanškroun – Rudoltice.
- d) Projektová dokumentace Cyklostezka Lanškroun – Česká Třebová včetně řešení majetkoprávních vztahů – v stadiu zpracování.
- e) Výstavba Cyklostezka Lanškroun-Česká Třebová, I.etapa – Lanškroun – Rudoltice.
- f) Projektová dokumentace Cyklostezka Lanškroun – Sázava a Lanškroun – Žichlínek – v stadiu zpracování.

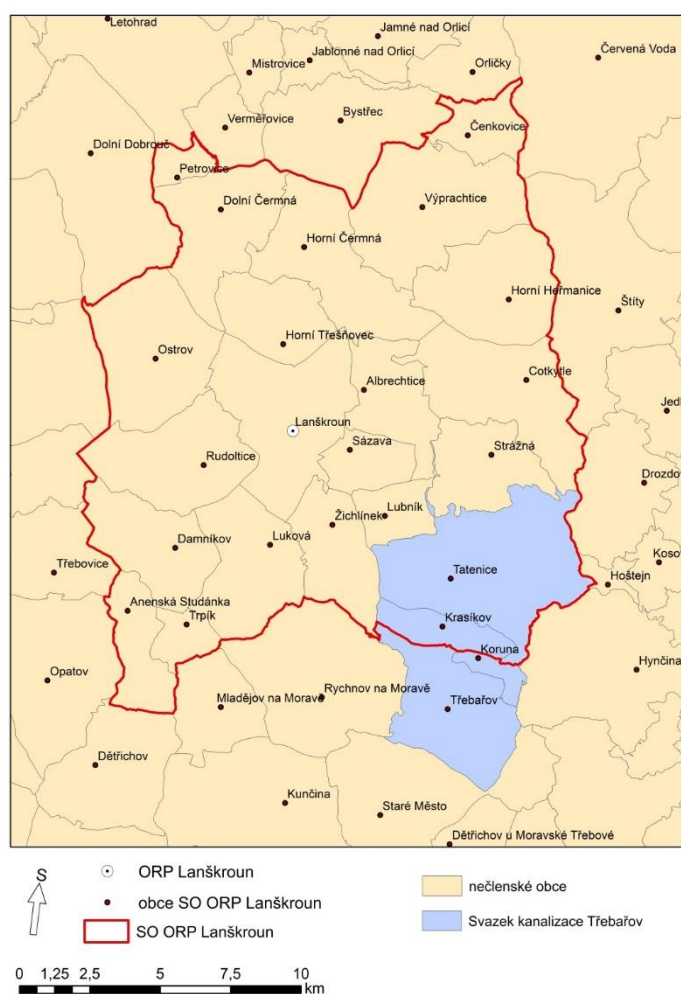
Oblast spolupráce obcí

- a) Realizace projektu Drobná architektura Lanškrounska – viz.dále
- b) Společný postup obcí Lanškrounska a Sdružení obcí Orlicko při nákupu elektrické energie a zemního plynu na Českomoravské komoditní burze Kladno
- c) Aktivity k založení Místní akční skupiny Lanškrounsko, z.s.

d) Projekt Systémová podpora rozvoje meziobecní spolupráce v ČR v rámci území správních obvodů obcí s rozšířenou působností

### Svazek obcí Svazek kanalizace Třebářov

Svazek kanalizace Třebářov byl založen v roce 2012 za účelem společného postupu při budování kanalizace v členských obcích. Na mapce je znázorněna členská základna k roku 2014. V roce 2015 jsou členem svazku 4 obce. Obce Krasíkov a Tatenice leží v územní působnosti MAS Lanškrounsko



Obrázek 32 Obce Svazku kanalizace Třebářov v roce 2014

Zdroj: Analýza činnosti dobrovolných svazků obcí v území správního obvodu ORP Lanškroun, SMO 2014



**MÍSTNÍ AKČNÍ SKUPINA LANŠKROUNSKO, Z. S.**  
**Nám. J. M. Marků 12, 563 01 Lanškroun**

Hlavní předmět činnosti Svazku kanalizace Třebářov (dle stanov):

- Administrativní, organizační a účetní vnitrosvazková činnost
- Organizační činnost spojená s výstavbou nové kanalizační sítě v obcích, které jsou členy svazku
- Kontrolní činnost svazku v návaznosti na činnosti organizace provádějící výstavbu, provoz, údržbu, opravy a rekonstrukce infrastruktury odpadového hospodářství, jež je ve vlastnictví svazku

Významné projekty:

V současné době probíhá výstavba ČOV Tatenice a kanalizace v členských obcích. Celá investice je v hodnotě 234 mil. Kč, na projekt byla poskytnuta dotace z OPŽP ve výši 185,64 mil .Kč.

**3.1.12.2 Projekt meziobecní spolupráce „Systémová podpora rozvoje meziobecní spolupráce v ČR v rámci území správních obvodů obcí s rozšířenou působností“**

Projekt Svazu obcí a měst ČR byl realizován v území ORP Lanškroun v letech 2013 - 2015. Smluvním partnerem SMO ČR byl Dobrovolný svazek obcí Lanškrounsko:

Hlavní výstupy projektu:

- a) Strategie území správního obvodu ORP Lanškroun v oblasti předškolní výchovy a základního školství, sociálních služeb, odpadového hospodářství a dopravy
- b) Akční plán v oblasti předškolní výchovy a základního školství, sociálních služeb, odpadového hospodářství a dopravy pro období 2016 - 2017
- c) Zpracování tématu Administrativní podpora obcí s cílem založení Centra společných služeb pro obce v území ORP Lanškroun

**Závěr:**

- V území MAS Lanškrounsko pracuje svazk obcí Lanškrounsko, jehož členy jsou všechny obce v územní působnosti MAS Lanškrounsko s výjimkou obce Ostrov.
- V území MAS Lanškrounsko je funkční Svazek kanalizace Třebářov, jehož cílem je výstavba kanalizace v jeho členských obcích.
- Hlavními aktivitami Lanškrounska jsou dopravní projekty (cyklostezky), projekty v cestovním ruchu (naučné stezky, cyklotrasy, marketing) a projekty v životním prostředí (protipovodňová a protierozní opatření)



**MÍSTNÍ AKČNÍ SKUPINA LANŠKROUNSKO, Z. S.**  
**Nám. J. M. Marků 12, 563 01 Lanškroun**

- Realizace projektu „Systémová podpora rozvoje meziobecní spolupráce v ČR v rámci území správních obvodů obcí s rozšířenou působností“ přispěla k diskusi o rozšíření činnosti svazku obcí Lanškrounsko v oblasti administrativní podpory obcí.



MÍSTNÍ AKČNÍ SKUPINA LANŠKROUNSKO, Z. S.  
Nám. J. M. Marků 12, 563 01 Lanškroun

### 3.2 SWOT analýza

#### 3.2.1 Dílčí SWOT analýzy

##### A. Sídelní struktura a demografie

| Silné stránky  | Slabé stránky   |
|--|---|
| <ol style="list-style-type: none"><li>1. Existence silného mikroregionálního centra</li><li>2. Pomalejší trend „stárnutí“ obyvatelstva oproti ČR</li><li>3. Pozitivní hodnoty indexu ekonomické závislosti</li><li>4. Kladné hodnoty přirozeného přírůstu a migračního salda</li><li>5. Stabilní situace ve vývoji počtu obyvatel u většiny obcí území</li></ol> | <ol style="list-style-type: none"><li>1. Velká migrace obyvatel obcí za zaměstnáním a vzděláváním do Lanškrouna.</li><li>2. Vyšší podíl obyvatelstva se základním vzděláním, než je průměr Pardubického kraje.</li><li>3. Velmi nízký podíl obyvatel s vysokoškolským vzděláním v obcích MAS Lanškrounsko</li><li>4. Záporné migrační saldo u města Lanškroun</li></ol>   |
| Příležitosti   | Ohrožení  |
| <ol style="list-style-type: none"><li>1. Změna systému sociálního zabezpečení a zapojení seniorů do aktivního života</li><li>2. Podpora učňovského a středního odborného vzdělávání</li><li>3. Oživení demografické struktury pozitivní migrací z jiných oblastí ČR</li></ol>  | <ol style="list-style-type: none"><li>1. Rozšiřování suburbanizace do volné krajiny</li><li>2. Stárnutí obyvatelstva a nepřipravenost systému sociálního zabezpečení na stárnutí populace.</li><li>3. Pokles obyvatel s vyučením a středním odborným vzděláním.</li><li>4. Záporné migrační saldo a hodnota přirozeného přírůstu u „periferních“ obcí území.</li><li>5. Klesající populační křivka v ročnicích 15 – 18 let a 19 – 21 let až do roku 2020 dle hodnot pro Pardubický kraj</li></ol> |



**MÍSTNÍ AKČNÍ SKUPINA LANŠKROUNSKO, Z. S.**  
Nám. J. M. Marků 12, 563 01 Lanškroun

**B. Životní prostředí**

| Silné stránky   | Slabé stránky   |
|---|---|
| <ol style="list-style-type: none"><li>1. Vyšší ekologická stabilita území, než je průměr v ČR</li><li>2. Krajinná a druhová pestrost regionu</li><li>3. Lesnatost území na úrovni průměru ČR</li><li>4. Růst podílu lesní půdy na celkové výměře</li><li>5. Dobrá kvalita povrchových vod</li><li>6. Dobře fungující systém sběru a třídění komunálního odpadu</li><li>7. Rostoucí podíl separovaného odpadu, aktivní zapojení obyvatelstva do separace odpadu</li><li>8. Aktivní politika odpovědného odpadového hospodářství</li><li>9. Dobrá spolupráce obcí v řešení protipovodňových a protierozních opatření</li><li>10. Řešení hluku podél železničního koridoru</li><li>11. Vybudování poldru v Žichlíнку</li></ol> | <ol style="list-style-type: none"><li>1. Intenzivní využívání krajiny v některých obcích</li><li>2. Nevyužitý potenciál chráněných území k trvale udržitelnému cestovnímu ruchu</li><li>3. Existence starých ekologických zátěží v území</li><li>4. Stále se opakující výskyt černých skládek i přes probíhající osvětu a dostatečnou infrastrukturu odpadového hospodářství</li><li>5. Nedostatečný systém nakládání s bioodpadem</li><li>6. Nedostatečná osvěta v oblasti odpadového hospodářství a separaci odpadu u všech věkových skupin obyvatelstva</li><li>7. Nedostatečná kapacita skládky v území MAS Lanškrounsko</li><li>8. Vedení tranzitní automobilové dopavy (I/43) centry obcí a s tím spojené negativní dopady na životní prostředí (hlučnost, prašnost)</li><li>9. Výskyt nadprůměrné koncentrace poléťavého prachu a ozónu v městě Lanškroun</li><li>10. Existence záplavových ploch v zastavěných územích obcí</li></ol> |





**MÍSTNÍ AKČNÍ SKUPINA LANŠKROUNSKO, Z. S.**  
**Nám. J. M. Marků 12, 563 01 Lanškroun**

| Příležitosti  | Ohrožení   |
|---|--|
| <ol style="list-style-type: none"> <li>1. Realizace komplexních pozemkových úprav, ÚSES</li> <li>2. Zalesňování nevyužívané zemědělské půdy</li> <li>3. Realizace protipovodňových opatření (revitalizace toků, zařízení pro retenci vody v krajině)</li> <li>4. Podpora ekologické výchovy</li> <li>5. Vybudování rychlostní komunikace R43</li> <li>6. Spolupráce obcí v oblasti nakládání s BRO</li> <li>7. Využívání dotačních možností ke zlepšení stavu ŽP</li> </ol> | <ol style="list-style-type: none"> <li>1. Střet zájmů orgánů ochrany přírody a zájmů občanů, vlastníků pozemků a investorů v území</li> <li>2. Rozšiřování zástavby do volné krajiny</li> <li>3. Nedostatek financí na realizaci komplexních pozemkových úprav a dalších opatření v krajině</li> <li>4. Změny legislativních podmínek vedoucí k dalším omezením a striktním limitům v oblasti nakládání s odpady</li> <li>5. Neřešení starých ekologických zátěží</li> <li>6. Změna klimatu</li> <li>7. Nevhodné hospodaření na zemědělské půdě (zvyšování eroze)</li> <li>8. Odkládání vybudování obchvatu města a R43 (další zvyšování hluku a prašnosti)</li> </ol> |

**C. Technická infrastruktura v obcích**

| Silné stránky  | Slabé stránky   |
|--|---|
| <ol style="list-style-type: none"> <li>1. Dostatečné zásobování obcí pitnou vodou z veřejného vodovodu. Pouze dvě obce nemají dostatečnou síť veřejného vodovodu (Cotkyně, Strážná)</li> <li>2. Pokrytí obcí místním rozhlasem s postupným začleňováním do varovných informačních systémů</li> <li>3. Většina obcí připojena na plynovod</li> <li>4. Systém veřejného osvětlení ve všech obcích</li> </ol> | <ol style="list-style-type: none"> <li>1. Problémy s dostatkem pitné vody v obci Strážná</li> <li>2. Většina obcí bez splaškové kanalizace s napojením na ČOV</li> <li>3. Menší kontrola nad kvalitou pitné vody v obcích, kde není dostatečná síť veřejného vodovodu</li> <li>4. Různá technická úroveň veřejného osvětlení</li> <li>5. Neúplné pokrytí mobilním signálem v místních částech některých obcí</li> </ol> |



**MÍSTNÍ AKČNÍ SKUPINA LANŠKROUNSKO, Z. S.**  
Nám. J. M. Marků 12, 563 01 Lanškroun

| <b>Příležitosti</b>  | <b>Ohrožení</b>  |
|--|--|
| <ol style="list-style-type: none"><li>1. Snižování nákladů na provoz veřejného osvětlení zapojením do společného nákupu elektrické energie a obměnou zdrojů osvětlení</li><li>2. Legislativní tlak na kvalitu vypouštěných splaškových vod</li><li>3. Finanční a legislativní podpora instalací varovných informačních systémů prostřednictvím místních rozhlasů</li><li>4. Využívání dotačních možností ke zlepšení stavu technické infrastruktury v obcích</li></ol> | <ol style="list-style-type: none"><li>1. Zdražování energií včetně plynu vedoucí k nezájmu obyvatel o napojení na veřejné sítě</li><li>2. Problémy se zdroji pitné vody v důsledku klimatických změn</li><li>3. Nedostatek financí na udržování technické infrastruktury a další zhoršování jejího stavu</li></ol> |

**D. Doprava**

| <b>Silné stránky</b>  | <b>Slabé stránky</b>   |
|---|--|
| <ol style="list-style-type: none"><li>1. Přítomnost silnice I. třídy (napojení na Polsko)</li><li>2. Spádovost Lanškrouna i pro obce mimo území MAS (Mladějov, Třeňavov, Rychnov na Moravě i zbývající obce ORP Lanškroun)</li><li>3. Dostatečná hustota a rozložení silniční sítě</li><li>4. Dobrá dostupnost Lanškrouna z ostatních obcí území MAS Lanškrounsko</li><li>5. Napojení obcí na hlavní železniční koridor a propojení s železničním uzlem v České Třebové</li></ol> | <ol style="list-style-type: none"><li>1. Periferní region – špatná dostupnost krajských měst, špatné napojení na dálniční síť</li><li>2. Velká vzdálenost od mezinárodního letiště a splavného toku</li><li>3. Negativní vlivy tranzitní dopravy na bezpečnost a životní prostředí kvůli nadměrné hustotě provozu v obcích kde vede silnice I/43</li><li>4. Nevyhovující stav autobusového nádraží v Lanškrouně</li><li>5. Nevyhovující technický stav většiny místních komunikací a některých komunikací nižších tříd</li></ol> |



**MÍSTNÍ AKČNÍ SKUPINA LANŠKROUNSKO, Z. S.**  
**Nám. J. M. Marků 12, 563 01 Lanškroun**

|   |   |
|---|---|
| <p>6. Hustá síť značených cyklotras, postupná výstavba cyklostezek</p>  | <p>6. Absence obchvatu města Lanškrouna</p> <p>7. Nižší bezpečnost cyklistické a pěší dopravy – nízká hustota cyklostezek a chodníků (především v obcích mimo Lanškroun)</p> <p>8. Špatná obslužnost hromadnou dopravou některých obcí MAS</p> <p>9. Značná vzdálenost železničních zastávek od center obcí Tatenice a Žichlínek</p> <p>10. Neexistující koncepce cyklistické dopravy. (Vedení cyklotras po silnicích I. a II. třídy)</p> |
| <p><b>Příležitosti</b></p>  | <p><b>Ohrožení</b></p>  |
| <p>1. Vybudování silničního obchvatu města Lanškroun</p> <p>2. Modernizace nebo výstavba dopravního terminálu v Lanškrouně</p> <p>3. Výstavba rychlostních silnic R35, R43 a jejich přípojky I/43</p> <p>4. Odstranění dílčích dopravních závad a modernizace zejména místních komunikací</p> <p>5. Zvýšení bezpečnosti cyklistů a chodců výstavbou nových chodníků a cyklostezek</p> <p>6. Navýšení počtu spojů hromadné dopravy</p> <p>7. Využití alternativních způsobů dopravy – elektro kola, elektromobily, apod.</p> | <p>1. Odkládání přípravy a realizace R35 (I/43) a R43</p> <p>2. Další omezení nabídky autobusových a železničních spojů, případné zrušení lokálních železničních tratí</p> <p>3. Nedostatek finančních prostředků na údržbu silniční sítě</p> <p>4. Nárůst individuální dopravy</p> <p>5. Problémy s vykupováním (popř. výměnou) pozemků pro stavbu cyklostezek</p>   |



**MÍSTNÍ AKČNÍ SKUPINA LANŠKROUNSKO, Z. S.**  
**Nám. J. M. Marků 12, 563 01 Lanškroun**

|   |  |
|---|--|
| 8. Vytvoření koncepce cyklistické dopravy.        |  |
| 9. Využívání dotačních možností v oblasti dopravy |  |

**E. Občanská vybavenost v obcích**

| <b>Silné stránky</b>  | <b>Slabé stránky</b>  |
|---|---|
| <ol style="list-style-type: none"><li>1. V téměř všech obcích jsou možnosti k nákupu základních potravin</li><li>2. Existence min. jednoho sportoviště v každé obci</li><li>3. Restaurační služby v téměř každé obci</li><li>4. Existence městské policie v Lanškrouně s možností uzavření veřejnoprávních smluv s okolními obcemi</li><li>5. Rozvoj nabídky služeb velkoobchodů v Lanškrouně</li></ol> | <ol style="list-style-type: none"><li>1. V některých obcích se nachází pouze jednoúčelové fotbalové hřiště</li><li>2. Mimo Lanškroun neexistuje jiná sportovní infrastruktura mimo infrastruktury na míčové hry</li><li>3. Omezené možnosti sportovního využití v obcích (mimo Lanškroun) v zimních měsících</li><li>4. Zastaralé, nevyhovující nebo nedostatečné vybavení pro sportovní a kulturní aktivity v obcích</li><li>5. Vysoké provozní náklady a špatný technický stav některých objektů ve vlastnictví obce a potřeba jejich modernizace</li><li>6. Ve většině obcí nabídka restauračních služeb bez nabídky jídel</li><li>7. Poštovní služby pouze v šesti obcích včetně Lanškrouna</li></ol> |



**MÍSTNÍ AKČNÍ SKUPINA LANŠKROUNSKO, Z. S.**  
**Nám. J. M. Marků 12, 563 01 Lanškroun**

|  | <ul style="list-style-type: none"> <li>8. Centralizace lékařské péče (včetně obvodních lékařů) v Lanškrouně, minimum ordinací v obcích</li> <li>9. Nevyhovující infrastruktura pro letní rekreaci – koupaliště v Lanškrouně a pro plavecké aktivity – nedostatečný krytý bazén</li> </ul> |
|--|---|
| Příležitosti   | Ohrožení  |
| <ul style="list-style-type: none"> <li>1. Využití dotačních prostředků na snížení energetické náročnosti a zlepšení stavu veřejných budov</li> <li>2. Modernizace zdravotnických pracovišť včetně budovy bývalé polikliniky v Lanškrouně</li> <li>3. Podpora rozvoje cestovního ruchu ke zvýšení poptávky po restauračních službách</li> </ul> | <ul style="list-style-type: none"> <li>1. Uzavírání obchodů s potravinami v menších obcích z důvodu nerentabilnosti</li> <li>2. Omezení nabídky poštovních služeb v obcích</li> <li>3. Omezování nabídky lékařských služeb v obcích po ukončení praxe současných lékařů</li> </ul>        |

**F. Ekonomika a hospodářství**

**F.1 Trh práce**

| Silné stránky   | Slabé stránky  |
|---|--|
| <ul style="list-style-type: none"> <li>1. Nižší podíl nezaměstnaných vzhledem k průměru Pardubického kraje</li> <li>2. Stabilně fungující jeden z největších zaměstnavatelů v Pardubickém kraji ( AVX)</li> </ul> | <ul style="list-style-type: none"> <li>1. Nízký počet ekonomických subjektů v obcích mimo město Lanškroun</li> <li>2. Vysoká koncentrace pracovních příležitostí v Lanškrouně v porovnání s obcemi</li> <li>3. Nízká ekonomická síla malých a středních podniků</li> </ul> |



**MÍSTNÍ AKČNÍ SKUPINA LANŠKROUNSKO, Z. S.**  
**Nám. J. M. Marků 12, 563 01 Lanškroun**

|   |  |
|---|--|
| <ul style="list-style-type: none"> <li>3. Příliv investic v návaznosti na rozvoj strojírenského a elektrotechnického průmyslu do Lanškrouna</li> <li>4. Postupná diverzifikace průmyslových provozoven do příměstských obcí (Ostrov, Sázava, Žichlínek)</li> <li>5. Stabilní počet ekonomicky aktivních subjektů</li> <li>6. Snižující se počet absolventů škol neuplatněných na trhu práce v Lanškrouně</li> </ul>               | <ul style="list-style-type: none"> <li>4. Jednostranné zaměření průmyslu</li> <li>5. Zvyšující se počet „dlouhodobých“ uchazečů o práci</li> <li>6. Pokles počtů aktivních ekonomických subjektů ve službách, a to zejména v obcích území MAS Lanškrounsko</li> <li>7. Horší napojení na celostátní dopravní síť</li> </ul>  |
| <b>Příležitosti</b>   | <b>Ohrožení</b>  |
| <ul style="list-style-type: none"> <li>1. Podpora odborného technického školství v území</li> <li>2. Výstavba a napojení na komunikaci R35</li> <li>3. Výstavba komunikace R 43 a napojení na Polsko</li> <li>4. Podpora malého a středního podnikání zejména v oblasti služeb v obcích MAS Lanškrounsko</li> <li>5. Spolupráce škol se zaměstnavateli v území MAS Lanškrounsko</li> <li>6. Zavedení regionální značky</li> </ul> | <ul style="list-style-type: none"> <li>1. Nedostatečný kapitál pro rozvoj MSP</li> <li>2. Větší tlak právních norem na ochranu životního prostředí (zpřísnování podmínek)</li> <li>3. Mimořádně rychle probíhající změny v oboru inovací, vzdělávání i marketingu a neschopnost podniků na ně reagovat</li> <li>4. Stárnutí a nedostatek kvalifikovaných pracovních sil v tradičních profesích.</li> </ul> |

**F.2 Zemědělství a lesnictví**

|  |   |
|--|---|
| <b>Silné stránky</b>   | <b>Slabé stránky</b>  |
| <ul style="list-style-type: none"> <li>1. Vyvážený poměr mezi rostlinnou a živočišnou výrobou</li> <li>2. Díky živočišné výrobě se vrací živiny do půdy</li> </ul> | <ul style="list-style-type: none"> <li>1. Velké plochy orné půdy</li> <li>2. Stará, nevyhovující, případně chybějící technika</li> <li>3. Špatný stav zemědělských nemovitostí</li> </ul> |



**MÍSTNÍ AKČNÍ SKUPINA LANŠKROUNSKO, Z. S.**  
**Nám. J. M. Marků 12, 563 01 Lanškroun**

|  |  |
|--|--|
| <ol style="list-style-type: none"> <li>3. Poměrně kvalitní půdy, netrpí příliš suchem</li> <li>4. Vysoká zaměstnanost v zemědělství</li> <li>5. Široké spektrum plodin, včetně plodin zlepšujících půdu</li> <li>6. Existence příměstských lesů k plnění rekreační funkce</li> <li>7. Velký podíl lesů v území MAS Lanškrounsko</li> <li>8. Střední zemědělské vzdělávání v regionu</li> </ol>                                   | <ol style="list-style-type: none"> <li>4. Vymizelo zelinářství (dříve důležité odvětví)</li> <li>5. Nedostatek vysokoškolsky vzdělaných odborníků (agronomové, zootechnici)</li> <li>6. Velké množství zvěře (hlavně černé a srnčí), problémy při sklizni</li> <li>7. Eroze</li> <li>8. Malý podíl ekozemědělství</li> <li>9. Špatný stav meliorací</li> <li>10. Není zájem o práci v zemědělství</li> <li>11. Chybějící vztah k půdě</li> <li>12. Nepřirozená druhová skladba lesů</li> </ol> |
| <b>Příležitosti</b>  | <b>Ohrožení</b>  |
| <ol style="list-style-type: none"> <li>1. Potenciál pro další rozvoj živočišné výroby</li> <li>2. Pořízení nových, především mobilních technologií</li> <li>3. Realizace komplexních pozemkových a. úprav</li> <li>4. Zavedení regionální značky</li> <li>5. Obnova meliorací</li> <li>6. Zřízení výzkumného centra</li> <li>7. Obnova přirozené druhové skladby lesů</li> <li>8. Podpora neproduktivních funkcí lesů</li> </ol> | <ol style="list-style-type: none"> <li>1. Chybějící podpora živočišné výroby</li> <li>2. Zhoršování stavu komunikací</li> <li>3. Nedostatek financí</li> <li>4. Skupování půdy zahraničními subjekty</li> <li>5. Zastavování orné půdy</li> </ol>  |

**F.3 Cestovní ruch**

|  |   |
|--|---|
| <b>Silné stránky</b>   | <b>Slabé stránky</b>  |
| <ol style="list-style-type: none"> <li>1. Atraktivní přírodní oblasti – Lanškrounské rybníky, údolí Moravské Sázavy</li> <li>2. Existence naučných stezek</li> </ol> | <ol style="list-style-type: none"> <li>1. Nevyhovující a nedostatečná kapacita</li> <li>2. ubytovacích a stravovacích zařízení</li> </ol> |



**MÍSTNÍ AKČNÍ SKUPINA LANŠKROUNSKO, Z. S.**  
**Nám. J. M. Marků 12, 563 01 Lanškroun**

|   |   |
|---|---|
| <ol style="list-style-type: none"> <li>3. Hodnotné a neporušené uspořádání krajiny s údolími, vodními toky a lesy</li> <li>4. Krajina vhodná pro sportovně turistické využití, zejm. pro pěší a cykloturistiku</li> <li>5. Síť značených turistických tras (pěší, a. cyklotrasy)</li> <li>6. Rozvoj cyklostezek</li> <li>7. Kvalitní činnost informačního centra v Lanškrouně</li> </ol>  | <ol style="list-style-type: none"> <li>3. Nedostatečná a nevyhovující doprovodná infrastruktura cestovního ruchu</li> <li>4. Nedostatečná infrastruktura pro sezónní sporty (trasy pro běžecké lyžování apod.)</li> <li>5. Málo využitý potenciál cestovního ruchu v různých oblastech (např. hipoturistika)</li> <li>6. Chybějící mobiliář turistických tras a cyklotras</li> <li>7. Téměř žádné aktivity v oblasti agroturistiky</li> <li>8. Chybějící významná turistická atrakce</li> </ol> |
| <b>Příležitosti</b>   | <b>Ohrožení</b>   |
| <ol style="list-style-type: none"> <li>1. Trend rozvoje turistického ruchu v ČR (aktivní trávení volného času rekreací v přírodě)</li> <li>2. Budování naučných stezek, běžeckých, lyžařských tras, hiposteze apod.</li> <li>3. Aktivní zapojení do činnosti destinačních společností</li> <li>4. Změna vlastníka a znovuotevření rozhledny a zázemí na Látku</li> <li>5. Rozvoj agroturistiky</li> <li>6. Využití mimořádné koncentrace chovatelů koní v obci Ostrov</li> <li>7. Vytvoření regionální značky produktů a služeb</li> <li>8. Propagace turistického ruchu na Lanškrounsku</li> </ol> | <ol style="list-style-type: none"> <li>1. Neexistence systémového financování průmyslu cestovního ruchu na národní úrovni.</li> <li>2. Konkurence jiných regionů a absence cílené propagace regionu</li> </ol>  |





**MÍSTNÍ AKČNÍ SKUPINA LANŠKROUNSKO, Z. S.**  
**Nám. J. M. Marků 12, 563 01 Lanškroun**

**G. Vzdělávání**

| Silné stránky  | Slabé stránky   |
|--|---|
| <ol style="list-style-type: none"> <li>1. Dobré rozmístění škol v území a jejich tradice</li> <li>2. Dopravní dostupnost škol</li> <li>3. Dostatečná kapacita ZŠ</li> <li>4. Činnost ŠD a ŠJ ve školách</li> <li>5. Existence 2 ZŠ speciálních včetně přípravné třídy v MŠ</li> <li>6. Nabídka všeobecného i odborného středního vzdělávání</li> <li>7. Činnost ZUŠ a SVČ Damián v Lanškrouně</li> </ol> | <ol style="list-style-type: none"> <li>1. Nedostatečná kapacita mateřských škol</li> <li>2. Nízká naplněnost ZŠ</li> <li>3. Nedostatek finančních prostředků na provoz, vybavení a investice</li> <li>4. Špatný technický stav některých budov</li> <li>5. Špatný stav venkovních prostor škol</li> <li>6. Vzájemná konkurence II. stupně ZŠ a gymnázia</li> <li>7. Nedostatek financí na zájmové vzdělávání</li> <li>8. Chybí nabídka alternativního školství</li> <li>9. Absence zařízení pro péči o děti do 3 let</li> <li>10. Chybí bezbariérový přístup do škol</li> <li>11. Menší zájem o technické obory v rámci nabídky SOŠ a SOU Lanškroun</li> <li>12. Snižující se využívání kapacit nabídky středního školství</li> <li>13. Omezená výuka o regionu Lanškrounska</li> </ol> |
| Příležitosti   | Ohrožení  |
| <ol style="list-style-type: none"> <li>1. Posilování regionální identity</li> <li>2. Organizování setkání zřizovatelů a ředitelů škol v ORP za účelem výměny zkušeností</li> <li>3. Meziobecní spolupráce při rozvoji zájmového vzdělávání</li> <li>4. Zlepšení nabídky mimoškolních aktivit</li> </ol>  | <ol style="list-style-type: none"> <li>1. Nedostatek finančních prostředků na provoz</li> <li>2. Finanční neschopnost obcí zabezpečit dofinancování provozu a investic v jejich školách</li> <li>3. Rušení středních škol Pardubickým krajem</li> </ol>   |



**MÍSTNÍ AKČNÍ SKUPINA LANŠKROUNSKO, Z. S.**  
**Nám. J. M. Marků 12, 563 01 Lanškroun**

|   |   |
|---|---|
| <ul style="list-style-type: none"> <li>5. Domácí/individuální výuka a e-learning</li> <li>6. Zlepšení infrastruktury ve školství</li> <li>7. Spolupráce se zaměstnavateli v regionu</li> <li>8. Činnost mateřských center</li> <li>9. Vznik vyšší odborné školy v oblasti technického vzdělávání</li> </ul> | <ul style="list-style-type: none"> <li>4. Špatná legislativa – tlak na zánik neúplných škol</li> <li>5. Nezájem rodičů o spolupráci se školami</li> <li>6. Nedostatek financí na investice a platy</li> <li>7. Nedostatek dětí</li> <li>8. Nedostatek kvalitních učitelů</li> </ul> |
|---|---|

**H. Sociální služby**

| Silné stránky  | Slabé stránky   |
|--|---|
| <ul style="list-style-type: none"> <li>1. Existence komunitního plánování ve městě Lanškroun</li> <li>2. Lokalizace dvou významných center sociálních služeb v Lanškrouně.</li> <li>3. Pestrá nabídka sociálních služeb v regionu, dostupná obyvatelům obcí MAS Lanškrounsko</li> <li>4. Ochota obcí řešit problémy občanů<br/>Široká nabídka služeb sociálního poradenství</li> <li>5. Rozvíjející se služby sociální prevence</li> </ul> | <ul style="list-style-type: none"> <li>1. Nedostatek financí obcí na sociální služby</li> <li>2. Absence navazujících služeb pro osoby se zdravotním postižením (denní stacionář)</li> <li>3. Neexistence komunitního plánování pro celé území MAS Lanškrounsko</li> <li>4. Nedostatečná kapacita některých poskytovaných služeb (pečovatelská služba, DPS, domovy pro seniory)</li> <li>5. Nízká dobrovolnická aktivita</li> <li>6. Nízká informovanost obyvatel o sociálních službách</li> <li>7. Nedostatečná propagace sektoru sociálních služeb</li> <li>8. Nedostatečné kapacity sociálního bydlení</li> <li>9. Existence dvou sociálně vyloučených lokalit v území</li> <li>10. Chybějící aktivity v oblasti sociálního podnikání</li> </ul> |



**MÍSTNÍ AKČNÍ SKUPINA LANŠKROUNSKO, Z. S.**  
Nám. J. M. Marků 12, 563 01 Lanškroun

| <b>Příležitosti</b>  | <b>Ohrožení</b>  |
|--|--|
| <ol style="list-style-type: none"><li>1. Zavedení společného komunitního plánování na celé území MAS Lanškrounsko</li><li>2. Projekty na podporu dobrovolnické služby (informační kampaň, projekty na podporu firemního dobrovolnictví)</li><li>3. Koordinace a efektivnější využití sociálních služeb nabízených v regionu na základě meziobecní spolupráce</li><li>4. Vytváření pracovních míst pro osoby se zdravotním postižením a osoby sociálně vyloučené nebo sociálním vyloučením ohrožené</li><li>5. Rozšíření služeb ambulantních a terénních s cílem poskytnout potřebné služby především v přirozeném prostředí uživatelů (klientů)</li><li>6. Spolupráce s dalšími organizacemi při řešení sociálních potřeb území (školy a školská zařízení, NNO mimo sektor sociálních služeb, podnikatelské subjekty)</li><li>7. Rozvoj sociálního podnikání</li><li>8. Realizace inovací v poskytování sociálních služeb</li><li>9. Uplatňování Standardu kvality sociálních služeb</li><li>10. Meziobecní spolupráce – projekt SMO na podporu spolupráce obcí při řešení sociálních služeb</li></ol> | <ol style="list-style-type: none"><li>1. Nejasná odpovědnost za zajištění sociálních služeb (obec, ORP, kraj, stát)</li><li>2. Geografické a demografické znevýhodnění, nepříznivý demografický vývoj spočívající ve stárnutí populace</li><li>3. Nevhodné změny legislativy s negativními dopady na poskytované sociální služby</li><li>4. Změna modelu sociální politiky při změně politické reprezentace</li><li>5. Nezávládnutí procesu transformace a deinstitucionalizace sociálních služeb</li><li>6. Nárůst počtu sociálně vyloučených osob při větším nárůstu nezaměstnanosti</li></ol> |



**MÍSTNÍ AKČNÍ SKUPINA LANŠKROUNSKO, Z. S.**  
Nám. J. M. Marků 12, 563 01 Lanškroun

**I. Občanská společnost**

| <b>Silné stránky</b>  | <b>Slabé stránky</b>   |
|---|--|
| <ol style="list-style-type: none"><li>1. Relativně velký počet aktivních neziskových organizací v Lanškrouně</li><li>2. Systémová péče o malé církevní památky</li><li>3. Nabídka tradičních sportovních nebo kulturních akcí nadregionálního významu</li><li>4. Aktivity a potenciál Římskokatolické církve a zejména děkanství Lanškroun pro zajištění sociálních, navazujících a doprovodných služeb a k rozvoji občanské společnosti v území MAS Lanškrounsko</li><li>5. Podpora spolkové činnosti patří k prioritám místních samospráv</li></ol> | <ol style="list-style-type: none"><li>1. Pokles zájmu o spolkovou činnost v obcích území MAS Lanškrounsko</li><li>2. Soustředěnost nabídky spolkové činnosti do Lanškrouna</li><li>3. Zvyšující se nezájem obyvatelstva o veřejnou angažovanost ve spolcích</li><li>4. Nedostatek finančních prostředků na zajištění činnosti spolků</li><li>5. Zhoršující se stav objektů, zařízení a vybavení k provádění spolkové činnosti včetně nedostatku finančních prostředků na jejich rekonstrukce</li><li>6. Zhoršující se stav objektů, zařízení a vybavení církví k provádění pastorační činnosti včetně nedostatku finančních prostředků na jejich rekonstrukce</li><li>7. Nízká komunikace mezi spolky v území</li><li>8. Chybějící identita občanů s územím</li><li>9. Málo tradic v regionu</li></ol> |
| <b>Příležitosti</b>   | <b>Ohrožení</b>  |
| <ol style="list-style-type: none"><li>1. Zvýšení společenské prestiže a ocenění aktivit při řízení spolků a při zajištění spolkové činnosti</li><li>2. Lepší přístup k dotačním prostředkům pro spolky i církve na zajištění obnovy a údržby jejich majetku a na zajištění činnosti</li></ol>   | <ol style="list-style-type: none"><li>1. Zvyšování administrativní náročnosti při zakládání a při vlastní činnosti neziskových organizací</li><li>2. Stárnoucí členská základna managementu NNO</li><li>3. Další růst Lanškrouna jako regionálního centra z hlediska činnosti NNO</li></ol>  |



**MÍSTNÍ AKČNÍ SKUPINA LANŠKROUNSKO, Z. S.**  
**Nám. J. M. Marků 12, 563 01 Lanškroun**

|   |   |
|---|---|
| <ol style="list-style-type: none"><li>3. Zvýšení daňových úlev při poskytování finančních prostředků na činnost spolků</li><li>4. Posilování identity občanů s územím</li></ol> | <ol style="list-style-type: none"><li>4. Zvyšující se administrativní náročnost při čerpání dotací pro spolky</li></ol> |
|---|---|

**J. Bezpečnost**

| <b>Silné stránky</b>   | <b>Slabé stránky</b>   |
|--|--|
| <ol style="list-style-type: none"><li>1. Nižší stupeň kriminality v území Lanškrounska</li><li>2. Zlepšování míry objasněnosti trestných činů.</li><li>3. Existence městské policie v Lanškrouně</li></ol> | <ol style="list-style-type: none"><li>1. Nižší procento objasněnosti trestných činů.</li><li>2. Starší vybavení HZS</li><li>3. Špatný stav některých hasičských stanic</li><li>4. Silnice I/43 je nejrizikovější v ČR.</li><li>5. Setrvalý stav počtu dopravních nehod</li></ol> |
| <b>Příležitosti</b>  | <b>Ohrožení</b>  |
| <ol style="list-style-type: none"><li>1. Zlepšování vybavení Policie ČR.</li><li>2. Zlepšování dopravního vzdělávání.</li><li>3. Prevence kriminality.</li></ol>   | <ol style="list-style-type: none"><li>1. Neřešení bezpečnosti na komunikacích v území Lanškrounska.</li><li>2. Nezájem o práci u Policie ČR .</li></ol>  |

**K. Spolupráce obcí**

| <b>Silné stránky</b>  | <b>Slabé stránky</b>  |
|---|---|
| <ol style="list-style-type: none"><li>1. Zapojení téměř všech obcí z území MAS Lanškrounsko do jednoho fungujícího svazku obcí.</li></ol> | <ol style="list-style-type: none"><li>1. Obec Ostrov není v roce 2015 členem žádného svazku obcí.</li></ol> |



**MÍSTNÍ AKČNÍ SKUPINA LANŠKROUNSKO, Z. S.**  
**Nám. J. M. Marků 12, 563 01 Lanškroun**

|   |  |
|---|--|
| <ol style="list-style-type: none"> <li>2. Aktivní zapojení města Lanškrouna do činnosti svazku obcí Lanškrounsko.</li> <li>3. Úspěšná realizace projektu</li> <li>4. „Systémová podpora rozvoje meziobecní spolupráce v ČR v rámci území správních obvodů obcí s rozšířenou působností“</li> </ol>    | <ol style="list-style-type: none"> <li>2. Neaktualizovaná Strategie rozvoje Lanškrounska z roku 2002.</li> </ol>   |
| <b>Příležitosti</b>   | <b>Ohrožení</b>  |
| <ol style="list-style-type: none"> <li>1. Realizace výstupů projektu Systémová podpora rozvoje meziobecní spolupráce v ČR v rámci území správních obvodů obcí s rozšířenou působností v podobě založení Centra společných služeb.</li> <li>2. Realizace Akčního plánu území ORP Lanškroun.</li> </ol> | <ol style="list-style-type: none"> <li>1. Nespokojenost členských obcí svazku obcí Lanškrounsko s předmětem činnosti svazku o odchod ze svazku.</li> </ol> |

### 3.2.2 Celková SWOT analýza

| <span style="font-size: 2em; float: left; margin-right: 5px;">S</span> <b>Silné stránky</b> | <b>Slabé stránky</b> <span style="font-size: 2em; float: right; margin-left: 5px;">W</span> |
|---|---|
| <span style="font-size: 2em; float: left; margin-right: 5px;">O</span> <b>Příležitosti</b>  | <b>Hrozby</b> <span style="font-size: 2em; float: right; margin-left: 5px;">T</span>        |

- S1: Silné mikroregionální centrum
- S2: Pozitivní hodnoty většiny demografických ukazatelů
- S3: Rozmanitá krajina s poměrně vysokou ekologickou stabilitou
- S4: Dlouhodobě nízká úroveň nezaměstnanosti
- S5: Tradice strojírenského a elektrotechnického průmyslu
- S6: Rozvinuté zemědělství se zaměřením na živočišnou výrobu
- S7: Optimální síť základních škol, nabídka středního školství
- S8: Pestrá nabídka sociálních služeb
- S9: Tradice spolků pro práci s mládeží v Lanškrouně
- S10: Velká nabídka sportovních a kulturních akcí v Lanškrouně

- W1: Vyšší podíl obyvatel se základním vzděláním
- W2: Intenzivní využívání krajiny ve střední části území
- W3: Špatný technický stav místních komunikací
- W4: Nižší bezpečnost pěší a cyklistické dopravy
- W5: Špatné napojení na páteřní síť
- W6: Jednostranně zaměřený trh práce, koncentrovaný v Lanškrouně
- W7: Nevyužitý potenciál cestovního ruchu
- W8: Chybějící identita obyvatel s územím, kulturní dědictví, vztah k půdě
- W9: Vymizení spolkové činnosti v obcích mimo Lanškroun
- W10: Nedostatek financí na činnost NNO
- W11: Malá podpora regionální produkce
- W12: Nedostatečné kapacity pobytových soc. zařízení

- O1: Podpora realizace SCLLD
- O2: Dotace z EU v programovacím období 2014 - 2020
- O3: Diverzifikace ekonomických aktivit do obcí Lanškrounska
- O4: Podpora malého a středního podnikání v ČR
- O5: Výstavba obchvatu Lanškrouna, rychlostních komunikací R35 a R43
- O6: Podpora mladých zemědělců, živočišné výroby, ekozemědělství v ČR
- O7: Podpora rekonstrukcí místních komunikací a výstavby cyklostezek
- O8: Aktivní politika zaměstnanosti v ČR
- O9: Podpora činnosti NNO
- O10: Podpora soc. znevýhodněných skupin ze strany státu, PK

- T1: Neúměrné zvyšování zákonných povinností NNO
- T2: Snižování prestiže neziskového sektoru
- T3: Ekonomická recese zejména v zemích EU s dopadem na místní trh práce
- T4: Snížení podílu obcí na daňových příjmech státu
- T5: Změna investičních strategií zahraničních investorů
- T6: Restrikce veřejné dopravy
- T7: Tlak na další omezování základního školství v menších obcích regionu
- T8: Další snižování přirozeného přírůstku obyvatel
- T9: Nedostatek kvalifikované pracovní síly



### 3.3 Analýza problémů a potřeb

V následujícím textu jsou pro jednotlivé oblasti vymezeny hlavní problémy a z nich vyplývající potřeby. Podkladem pro určení problémů a potřeb je socio-ekonomická analýza území, názorová šetření mezi občany (dotazníková šetření), setkání pracovních a zájmových skupin MAS Lanškrounsko, setkání dalších relevantních zájmových skupin, sběr projektových záměrů. U jednotlivých potřeb je uveden možný zdroj financování z ESI fondů, národních, popř. jiných zdrojů a vazba na opatření SCLLD. Potřeby, které bude možné financovat v rámci programových rámců SCLLD jsou vyznačeny zelenou barvou.

#### 3.3.1.1 Sídelní struktura a demografie

| Problém   | Potřeba   | Východiska | Opatření SCLLD     | Možnosti financování                 |
|---|---|------------|--------------------|--------------------------------------|
| Velká migrace obyvatel obcí za zaměstnáním a vzděláváním do Lanškrouna            | Zvýšit nabídku zaměstnání a kvalitu vzdělávání v obcích   | 2.1.1      | II.3.1,<br>III.2.1 | OP VVV,<br>IROP, OPZ,<br>projekty ÚP |
| Vyšší podíl obyvatelstva se základním vzděláním než je průměr Pardubického kraje. | Zvýšit podíl občanů s vyučením a odborným středním vzděláním zvýšením poptávky na trhu práce              | 2.1.1      | II.3.1,<br>III.2.1 | Vlastní zdroje                       |
| Velmi nízký podíl obyvatel s vysokoškolským vzděláním v obcích mimo Lanškroun     | Zabránit odchodu absolventů vysokých škol do měst zvýšením poptávky po osobách s vysokoškolským vzděláním | 2.1.1      | III.2.1            | Vlastní zdroje                       |
| Záporné migrační saldo u města Lanškroun  | Podpora rozvoje bydlení   | 2.1.1      | -                  | Vlastní zdroje                       |





**MÍSTNÍ AKČNÍ SKUPINA LANŠKROUNSKO, Z. S.**  
**Nám. J. M. Marků 12, 563 01 Lanškroun**

**3.3.1.2 Životní prostředí**

| <b>Problém</b>   | <b>Potřeba</b>   | <b>Východiska</b>    | <b>Opatření SCLLD</b> | <b>Možnosti financování</b> |
|--|--|----------------------|-----------------------|-----------------------------|
| Intenzivní využívání krajiny v některých obcích  | Přechod na šetrné způsoby hospodaření, realizace komplexních pozemkových úprav | 2.1.2                | V.1.1                 | PRV, OPŽP                   |
| Nevyužitý potenciál chráněných území k trvale udržitelnému cestovnímu ruchu  | Podpora trvale udržitelného cestovního ruchu                                   | ZS 6                 | V.1.1                 | Dotace PK, PRV M06          |
| Existence starých ekologických zátěží v území  | Sanace a rekultivace starých skládek   | 2.1.2                | V.1.2                 | OPŽP 3.3                    |
| Nedostatečný systém nakládání s bioodpadem   | Komplexní řešení nakládání s odpady na Lanškrounsku                            | 2.1.2, ZS 6          | V.1.2                 | OPŽP PO3                    |
| Nedostatečná osvěta v oblasti odpadového hospodářství a separaci odpadu u všech věkových skupin obyvatelstva             | Podpora ekologické výchovy   | 2.1.2                | V.1.1                 | Dotace PK, vlastní zdroje   |
| Nedostatečná kapacita skládky v území MAS Lanškrounsko   | Komplexní řešení nakládání s odpady na Lanškrounsku                            | 2.1.2, PS Obce       | V.1.2                 | OPŽP PO3                    |
| Stále se opakující výskyt černých skládek i přes probíhající osvětu a dostatečnou infrastrukturu odpadového hospodářství | Podpora ekologické výchovy   | 2.1.2                | V.1.1                 | Dotace PK, vlastní zdroje   |
| Vedení tranzitní automobilové dopravy  | Vybudování obchvatu města Lanškroun a  | 2.1.2, PS Obce, ZS 6 | V.1.4                 | OP Doprava, IROP 1.1,       |



**MÍSTNÍ AKČNÍ SKUPINA LANŠKROUNSKO, Z. S.**  
**Nám. J. M. Marků 12, 563 01 Lanškroun**

|   |   |                   |       |   |
|---|---|-------------------|-------|---|
| (I/43) centry obcí a s tím spojené negativní dopady na životní prostředí (hlučnost, prašnost) | rychlostních komunikací R35 a R43   |                   |       | národní zdroje  |
| Výskyt nadprůměrné koncentrace polévatvého prachu a ozónu v městě Lanškroun                   | Vybudování obchvatu města Lanškroun a rychlostních komunikací R35 a R43<br>Podpora ekologických forem dopravy<br>Přechod na ekologické způsoby vytápění | 2.1.2, PS<br>Obce | V.1.4 | OP Doprava, IROP 1.1, 1.2, 2.5<br>OPŽP 2.1, 2.2,<br>Kotlíkové dotace PK, Nová zelená úsporám, PRV M06 |
| Existence záplavových ploch v zastavěných územích obcí  | Realizace přírodě blízkých protipovodňových opatření v krajině  | 2.1.2             | V.1.3 | OPŽP 1.3, 1.4   |

### 3.3.1.3 Technická infrastruktura v obcích

| Problém  | Potřeba   | Východiska                        | Opatření SCLLD | Možnosti financování            |
|--|---|-----------------------------------|----------------|---------------------------------|
| Problémy s dostatkem pitné vody v obci Strážná           | Zajistit dodávku pitné vody v obci Strážná                                  | 2.1.3                             | I.2.1.         | OPŽP 1.2, Rozpočty obcí         |
| Většina obcí bez splaškové kanalizace s napojením na ČOV | Vybudování kanalizace a čistíren odpadních vod ve většině obcí Lanškrounska | 2.1.3, ZS 6                       | I.2.1.         | OPŽP 1.1, Rozpočty obcí, POV PK |
| Různá technická úroveň veřejného osvětlení               | Modernizace veřejného osvětlení   | 2.1.3, Dotazník č.1, Dotazník č.2 | I.2.1.         | POV PK, Rozpočty obcí           |
| Neúplné pokrytí mobilním signálem                        | Zvýšit pokrytí mobilním signálem na celém                                   | 2.1.3, Dotazník č.1               | I.2.1.         | Vlastní zdroje                  |



**MÍSTNÍ AKČNÍ SKUPINA LANŠKROUNSKO, Z. S.**  
**Nám. J. M. Marků 12, 563 01 Lanškroun**

|                                   |                        |  |  |  |
|-----------------------------------|------------------------|--|--|--|
| v místních částech některých obcí | území MAS Lanškrounsko |  |  |  |
|-----------------------------------|------------------------|--|--|--|

### 3.3.1.4 Doprava

| Problém   | Potřeba  | Východiska  | Opatření SCLLD | Možnosti financování       |
|---|--|---|----------------|----------------------------|
| Periferní region – špatná dostupnost krajských měst, špatné napojení na dálniční síť  | Zlepšení dostupnosti krajských měst - vybudování rychlostních komunikací R35 a R43   | 2.1.4   | I.2.2.         | OP Doprava, Národní zdroje |
| Velká vzdálenost od mezinárodního letiště a splavného toku  | Vybudování rychlostních komunikací R35 a R43   | 2.1.4   | I.2.2.         | OP Doprava, Národní zdroje |
| Negativní vlivy tranzitní dopravy na bezpečnost a životní prostředí kvůli nadměrné hustotě provozu v obcích kde vede silnice I/34 | Vybudování obchvatu města Lanškrouna<br>Vybudování rychlostních komunikací R35 a R43 | 2.1.4, PS<br>Obce, ZS 6   | I.2.2          | OP Doprava, Národní zdroje |
| Nevyhovující stav autobusového nádraží v Lanškrouně   | Modernizace autobusového nádraží v Lanškrouně  | 2.1.4   | I.2.2          | IROP 1.2, POV PK           |
| Nevyhovující technický stav většiny místních komunikací a některých komunikací nižších tříd                                       | Rekonstrukce a modernizace místních komunikací                                       | 2.1.4,<br>Dotazník č.1,<br>Dotazník č.2,<br>PS Ekonomika<br>a<br>zaměstnanost,<br>PS Obce, ZS 6 | I.2.2          | POV PK,<br>Rozpočty obcí   |
| Absence obchvatu města Lanškrouna   | Vybudování obchvatu města Lanškrouna   | 2.1.4, ZS 6   | I.2.2          | OP Doprava                 |



**MÍSTNÍ AKČNÍ SKUPINA LANŠKROUNSKO, Z. S.**  
**Nám. J. M. Marků 12, 563 01 Lanškroun**

|  |  |   |       |                            |
|--|--|---|-------|----------------------------|
| Nedostatečné využití bezmotorové dopravy   | Výstavba cyklostezek   | PS Ekonomika a zaměstnanost, ZS 6                         | I.3.1 | IROP 1.2                   |
| Nižší bezpečnost cyklistické a pěší dopravy – nízká hustota cyklostezek a chodníků (především v obcích mimo Lanškroun) | Zvýšit bezpečnost dopravy výstavbou chodníků a cyklostezek<br>Komplexní řešení nebezpečných míst | 2.1.4,<br>Dotazník č.1,<br>Dotazník č.2,<br>PS Obce, ZS 6 | I.3.1 | IROP 1.2,<br>POV PK        |
| Špatný stav existujících chodníků  | Rekonstrukce chodníků  | Dotazník č.2,<br>ZS 6                                     | I.3.1 | IROP 1.2,<br>POV PK        |
| Špatná obslužnost hromadnou dopravou některých obcí MAS  | Optimalizace spojů hromadné dopravy  | 2.1.4;<br>Dotazník č.1                                    | I.3.1 | Vlastní zdroje             |
| Neexistující koncepce cyklistické dopravy. (Vedení cyklotras po silnicích I. a II. třídy)                              | Optimalizace cyklistické dopravy   | 2.1.4, ZS 6   | I.2.2 | IROP1.2,<br>vlastní zdroje |

### 3.3.1.5 Občanská vybavenost v obcích

| Problém   | Potřeba  | Východisko             | Opatření SCLLD | Možnosti financování                   |
|---|--|------------------------|----------------|--|
| V některých obcích se nachází pouze jednoúčelové fotbalové hřiště                         | Vybudování víceúčelových hřišť pro předškolní děti, míčové hry | 2.1.5,<br>Dotazník č.2 | I.1.1.         | POV PK,<br>Dotace PK,<br>IROP 2.4      |
| Mimo Lanškroun neexistuje jiná sportovní infrastruktura mimo infrastruktury na míčové hry | Rozšíření nabídky sportovních aktivit v obcích Lanškrounska    | 2.1.5,<br>Dotazník č.2 | I.1.1.         | POV PK,<br>Dotace PK,<br>rozpočty obcí |



**MÍSTNÍ AKČNÍ SKUPINA LANŠKROUNSKO, Z. S.**  
**Nám. J. M. Marků 12, 563 01 Lanškroun**

|  |  |   |         |  |
|--|--|---|---------|--|
| Omezené možnosti sportovního využití v obcích (mimo Lanškroun) v zimních měsících                                  | Rozšíření nabídky sportovních aktivit v zimních měsících v obcích Lanškrounska                         | 2.1.5;  | I.1.1.  | POV PK,<br>Dotace PK,<br>rozpočty obcí             |
| Zastaralé, nevyhovující nebo nedostatečné vybavení pro sportovní a kulturní aktivity v obcích                      | Modernizace vybavení pro sportovní a kulturní aktivity v obcích  | 2.1.5;<br>Dotazník č.1                              | I.1.1.  | POV PK,<br>Dotace PK,<br>rozpočty obcí             |
| Nevyhovující venkovní prostory pro pořádání společenských akcí   | Úpravy venkovních prostor za účelem pořádání společenských akcí  | Dotazník č.2  | I.1.1   | Rozpočty obcí                                      |
| Vysoké provozní náklady a špatný technický stav některých objektů ve vlastnictví obce a potřeba jejich modernizace | Modernizace objektů pro sportovní a kulturní aktivity v obcích<br>Snížení energetické náročnosti budov | 2.1.5;<br>Dotazník č.1                              | I.1.1   | OPŽP 5.1, 5.2,<br>IROP 2.5,<br>Nová zelená úsporám |
| Ve většině obcí nabídka restauračních služeb bez nabídky jídel   | Podpora drobného a středního podnikání   | 2.1.5   | III.1.2 | OPPIK, PRV M06                                     |
| Poštovní služby pouze v šesti obcích včetně Lanškrouna   | Zamezit dalšímu omezování poštovních služeb v obcích   | 2.1.5   | I.1.3   | Vlastní zdroje                                     |
| Centralizace lékařské péče v Lanškrouně, minimum ordinací v obcích   | Zajištění dostupnosti zdravotních služeb v obcích  | 2.1.5;<br>Dotazník č.1,<br>Dotazník č.2,<br>PS Lidé | II.2.1  | Vlastní zdroje                                     |
| Absence lékáren v obcích mimo Lanškroun  | Zajištění lékárenských služeb v obcích   | Dotazník č.2  | II.2.2  | Vlastní zdroje                                     |



**MÍSTNÍ AKČNÍ SKUPINA LANŠKROUNSKO, Z. S.**  
**Nám. J. M. Marků 12, 563 01 Lanškroun**

|  |   |                                 |       |                                      |
|--|---|---------------------------------|-------|--------------------------------------|
| Nevyhovující infrastruktura pro letní rekreaci – koupaliště a pro plavecké aktivity – nedostatečný krytý bazén | Vybudování infrastruktury pro plavecké sporty | 2.1.5;<br>Dotazník č.2,<br>ZS 6 | I.1.1 | POV PK,<br>Dotace PK                 |
| Nedostatečné personální obsazení policie   | Zvýšení personálního obsazení policie         | PS Lidé                         | I.1.3 | OP<br>zaměstnanost,<br>rozpočty obcí |

### 3.3.1.6 Ekonomika a hospodářství

#### Trh práce

| Problém  | Potřeba  | Východiska                              | Opatření SCLLD      | Možnosti financování                  |
|--|--|---|---------------------|---------------------------------------|
| Nízký počet ekonomických subjektů v obcích mimo město Lanškroun                    | Podpora malého a středního podnikání<br>Přilákání investorů do obcí Lanškrounska | 2.1.6                                   | III.1.1,<br>III.1.2 | OPPIK, PRV<br>M06, OP<br>zaměstnanost |
| Vysoká koncentrace pracovních příležitostí v Lanškrouně v porovnání s obcemi       | Přilákání investorů do obcí Lanškrounska   | 2.1.6                                   | III.1.1             | Vlastní zdroje                        |
| Nedostatečná informovanost o aktuálních nabídkách podnikatelských subjektů         | Propagace nabídky podnikatelských subjektů                                       | PS Ekonomika a<br>zaměstnanost          | III.1.1             | Vlastní zdroje                        |
| Nedostatečná informovanost malých a středních podniků v oblasti dotačních možností | Zajištění informovanosti malých a středních podniků v oblasti dotačních možností | ZS 2, PS<br>Ekonomika a<br>zaměstnanost | III.1.2             | Vlastní zdroje,<br>OP<br>zaměstnanost |



**MÍSTNÍ AKČNÍ SKUPINA LANŠKROUNSKO, Z. S.**  
**Nám. J. M. Marků 12, 563 01 Lanškroun**

|   |   |                                    |                                 |                                       |
|---|---|------------------------------------|---------------------------------|---------------------------------------|
| Nízká ekonomická síla malých a středních podniků  | Podpora malých a středních podniků  | Dotazník č.1                       | III.1.2                         | OPPIK, PRV M06, OP zaměstnanost       |
| Jednostranné zaměření průmyslu a trhu práce   | Diverzifikace průmyslu a trhu práce   | 2.1.6, PS Obce, ZS 6               | III.1.1                         | OPPIK, PRV M06, OP zaměstnanost       |
| Malá atraktivita řemeslné práce   | Podpora drobných podnikatelů, zavedení regionální značky                                | ZS 2, PS Obce                      | III.1.1,<br>III.1.2,<br>III.3.2 | OPPIK, PRV M06, OP zaměstnanost       |
| Zvyšující se počet „dlouhodobých“ uchazečů o práci  | Podpora sociálního podnikání<br>Motivace dlouhodobých uchazečů o práci<br>Rekvalifikace | 2.1.6                              | III.2.1                         | IROP 2.2, OP zaměstnanost, dotace PK  |
| Nižší možnosti uplatnění žen po mateřské dovolené   | Podpora činnosti mateřských center, pracovních poměrů na částečný úvazek                | ZS 2                               | III.2.1<br>III.2.2              | OP zaměstnanost                       |
| Pokles počtů aktivních ekonomických subjektů ve službách a to zejména v obcích území MAS Lanškrounsko | Podpora malého a středního podnikání<br>Zlepšení aktivního života v obcích              | 2.1.6, Dotazník č.1                | III.1.1                         | OPPIK, PRV M06, OP zaměstnanost       |
| Špatná dostupnost odborných školení pro zvyšování kvalifikace zaměstnanců                             | Podpora zvyšování kvalifikace zaměstnanců, rekvalifikace                                | ZS 2, Dotazník č.1                 | I.2.2                           | OP zaměstnanost, programy Úřadu práce |
| Horší napojení na celostátní dopravní síť   | Vybudování rychlostních komunikací R35 a R43  | 2.1.6, PS Ekonomika a zaměstnanost | I.2.2                           | OP Doprava, Národní zdroje            |



**MÍSTNÍ AKČNÍ SKUPINA LANŠKROUNSKO, Z. S.**  
**Nám. J. M. Marků 12, 563 01 Lanškroun**

**Zemědělství a lesnictví**

| <b>Problém</b>  | <b>Potřeba</b>   | <b>Východiska</b>                               | <b>Opatření SCLLD</b> | <b>Možnosti financování</b>          |
|---|--|---|-----------------------|--------------------------------------|
| Velké plochy orné půdy  | Realizace komplexních pozemkových úprav                                      | 2.1.2, 2.1.6, ZS 1                              | V.1.1                 | PRV, Národní zdroje                  |
| Nevyužitý potenciál pro rozvoj živočišné výroby                         | Podpora rozvoje živočišné výroby   | PS Ekonomika a zaměstnanost, ZS 1               | V.2.1                 | PRV M04, M14                         |
| Stará, nevyhovující, případně chybějící technika                        | Pořízení moderní zemědělské techniky, mobilních zařízení                     | PS Ekonomika a zaměstnanost, ZS 1               | V.2.1                 | PRV M04                              |
| Špatný stav zemědělských nemovitostí                                    | Modernizace zemědělských nemovitostí<br>Snížení energetické náročnosti budov | Dotazník č.1, PS Ekonomika a zaměstnanost, ZS 1 | V.2.1                 | PRV M04                              |
| Velký úbytek zemědělských podnikatelů                                   | Podpora zemědělského podnikání   | 2.1.6   | V.2.2                 | PRV M04, M06, OPPIK, OP zaměstnanost |
| Vymizelo zelinářství, ovocnářství (dříve důležitá odvětví)              | Diverzifikace zemědělství  | 2.1.2, ZS 1                                     | V.2.2                 | PRV M06                              |
| Nedostatek vysokoškolsky vzdělaných odborníků (agronomové, zootechnici) | Motivace absolventů vysokých škol k návratu do regionu                       | ZS 1  | V.2.2                 | Vlastní zdroje                       |
| Velké množství zvěře (hlavně černé a srnčí), problémy při sklizni       | Regulace zvěře   | ZS 1  | V.2,V.3               | Vlastní zdroje                       |





**MÍSTNÍ AKČNÍ SKUPINA LANŠKROUNSKO, Z. S.**  
**Nám. J. M. Marků 12, 563 01 Lanškroun**

|  |   |                             |       |  |
|--|---|-----------------------------|-------|--|
| Malý podíl ekozemědělství                                | Podpora ekologického zemědělství        | 2.1.6, ZS 1                 | V.2.2 | PRV M011, národní zdroje                 |
| Špatný stav meliorací                                    | Modernizace systému meliorací           | ZS 1                        | V.2.3 | národní zdroje, dotace PK, rozpočty obcí |
| Eroze  | Realizace komplexních pozemkových úprav | 2.1.6, ZS 1                 | V.2.3 | PRV M04, rozpočty obcí                   |
| Není zájem o práci v zemědělství                         | Popularizace zemědělství                | ZS 1                        | V.2.2 | Vlastní zdroje, projekty spolupráce MAS  |
| Chybějící vztah k půdě                                   | Posilování vztahu k půdě                | ZS 1                        | V.2.3 | Vlastní zdroje, projekty spolupráce MAS  |
| Nízká podpora regionálního zemědělství a řemeslné výroby | Zřízení regionální značky               | PS Ekonomika a zaměstnanost | V.2.2 | Projekty spolupráce MAS                  |
| Nepřirozená druhová skladba lesů                         | Obnova přirozené druhové skladby lesů   | 2.1.6                       | V.3.1 | PRV M15, M08                             |
| Převažující hospodářské využití lesů                     | Podpora neproduktivních funkcí lesů     | 2.1.6                       | V.3.1 | PRV M08                                  |

**Cestovní ruch**

| <b>Problém</b>  | <b>Potřeba</b>                                      | <b>Východisko</b> | <b>Opatření SCLLD</b> | <b>Možnosti financování</b> |
|---|---|-------------------|-----------------------|-----------------------------|
| Nevyhovující a nedostatečná kapacit ubytovacích a stravovacích zařízení | Zvýšit kapacity ubytovacích a stravovacích zařízení | 2.1.6, ZS 6       | III.3.1               | Vlastní zdroje, PRV M06     |



**MÍSTNÍ AKČNÍ SKUPINA LANŠKROUNSKO, Z. S.**  
**Nám. J. M. Marků 12, 563 01 Lanškroun**

|   |  |  |         |   |
|---|--|--|---------|---|
| Nedostatečná a nevyhovující doprovodná infrastruktura cestovního ruchu            | Doplnění a modernizace doprovodné infrastruktury v cestovním ruchu                             | ZS 6                                       | III.3.1 | Národní zdroje (MMR), Dotační programy PK             |
| Nedostatečná infrastruktura pro sezónní sporty (trasy pro běžecké lyžování apod.) | Vybudování infrastruktury pro sezónní sporty – lyžařské trasy, koupaliště apod.                | 2.1.6, ZS 6                                | III.3.1 | Dotační programy PK                                   |
| Chybějící významná turistická atrakce   | Vybudování turistické atrakce  | ZS 6                                       | III.3.1 | Vlastní zdroje  |
| Málo využitý potenciál cestovního ruchu v různých oblastech                       | Využití potenciálu specifických oblastí cestovního ruchu, např. hipoturistika, řemeslná výroba | PS Ekonomika a zaměstnanost, PS Obce, ZS 6 | III.3.1 | PRV M06, projekty spolupráce MAS, Dotační programy PK |
| Téměř žádné aktivity v oblasti agroturistiky                                      | Podpora rozvoje agroturistiky  | 2.1.6, ZS 6                                | III.3.1 | PRV M06   |
| Chybějící mobiliář turistických tras a cyklotras                                  | Doplnění mobiliáře turistických tras a cyklotras   | ZS 6                                       | III.3.1 | Dotační programy PK                                   |
| Nedostatečná prezentace regionu   | Zvýšení prezentace regionu, zavedení regionální značky   | PS Občanská společnost, ZS 6               | III.3.2 | Projekty spolupráce MAS, vlastní zdroje               |



**MÍSTNÍ AKČNÍ SKUPINA LANŠKROUNSKO, Z. S.**  
**Nám. J. M. Marků 12, 563 01 Lanškroun**

**3.3.1.7 Vzdělávání**

| <b>Problém</b>   | <b>Potřeba</b>  | <b>Východiska</b>  | <b>Opatření SCLLD</b> | <b>Možnosti financování</b>         |
|--|---|--|-----------------------|-------------------------------------|
| Nedostatečná kapacita mateřských škol                            | Rozšířená kapacita mateřských škol, vznik dětských skupin               | 2.1.7, Dotazník č.1, Dotazník č.2, jednání ředitelů škol                     | III.2.2               | IROP 2.4, OP zaměstnanost           |
| Nízká naplněnost ZŠ  | Podpora prarodinných opatření za účelem zvýšení porodnosti              | 2.1.7, Dotazník č.3, ZS 5  | III.2.2               | OP zaměstnanost                     |
| Velká feminizace pedagogických sborů                             | Motivace učitelů (mužů) k působení v základním a středním školství      | 2.1.7, PS Lidé   | II.3.1                | Vlastní zdroje                      |
| Nedostatek finančních prostředků na provoz, vybavení a investice | Využívání dotačních titulů na provoz, vybavení a investice              | 2.1.7, Dotazník č.1, jednání ředitelů škol, Dotazník č.3, Dotazník č.4, ZS 5 | II.3.1                | IROP 2.4, OP VVV, OP zaměstnanost   |
| Špatný technický stav některých budov                            | Investice do technického stavu budov, snižování energetické náročnosti  | 2.1.7, Dotazník č.1, jednání ředitelů škol, Dotazník č.3, Dotazník č.4, ZS 5 | II.3.1                | IROP 2.4, Nová zelená úsporám, OPŽP |
| Špatný stav venkovních prostor škol                              | Úprava venkovních prostor   | Jednání ředitelů škol, Dotazník č.3, Dotazník č.4, ZS 5                      | II.3.1                | IROP 2.4                            |
| Nedostatek financí na zájmové vzdělávání                         | Vyhledávání a využívání dotačních titulů v oblasti zájmového vzdělávání | Jednání ředitelů škol, ZS 5  | II.3.1                | IROP 2.4, vlastní zdroje            |



**MÍSTNÍ AKČNÍ SKUPINA LANŠKROUNSKO, Z. S.**  
**Nám. J. M. Marků 12, 563 01 Lanškroun**

|  |   |  |                  |   |
|--|---|--|------------------|---|
|  | Podpora dobrovolnictví  |  |                  |   |
| Absence zařízení pro péči o děti do 3 let                              | Vznik zařízení pro péči o děti do 3 let ve velkých podnicích, podpora vzniku mateřských center a dětských skupin                    | 2.1.7, Dotazník č.2, ZS 5                                      | III.2.2          | IROP 2.4, OP zaměstnanost               |
| Chybí bezbariérový přístup do škol                                     | Umožnit handicapovaným dětem rovné příležitosti v oblasti vzdělávání  | Dotazník č.2   | II.3.1           | IROP 2.4                                |
| Menší zájem o technické obory v rámci nabídky SOŠ a SOU Lanškroun      | Propagace technického vzdělávání, spolupráce škol s potencionálními zaměstnavateli, zvýšení úrovně středního technického vzdělávání | 2.1.7, Dotazník č.1, Dotazník č.4, PS Ekonomika a zaměstnanost | II.3.1           | Projekty spolupráce MAS, IROP 2.4       |
| Chybí možnost vyššího odborného vzdělávání v území                     | Podpora vzniku vyššího odborného vzdělávání technického směru v území   | 2.1.7, Dotazník č.1, PS Lidé, ZS 5                             | II.3.1           | Vlastní zdroje                          |
| Nedostatečná komunikace mezi školami a zaměstnavateli                  | Podpora spolupráce škol a zaměstnavatelů  | Dotazník č.3, PS Ekonomika a zaměstnanost                      | II.3.1<br>II.3.3 | Vlastní zdroje, projekty spolupráce MAS |
| Nedostatečná výuka o regionu Lanškrounska                              | Zařazení regionální výuky do ŠVP, vznik výukového materiálu   | Dotazník č.2, PS Lidé, ZS 5                                    | II.3.3           | Projekty spolupráce MAS                 |
| Nevyhovující provozní doba školních družin                             | Optimalizace provozní doby školních družin  | Jednání ředitelů škol  | III.2.2          | OP zaměstnanost                         |
| Nevyužité prostory školních budov v odpoledních hodinách a o víkendech | Nabídka prostor pro činnost zájmových spolků, vznik školních klubů  | Jednání ředitelů škol  | III.2.2          | Vlastní zdroje                          |



**MÍSTNÍ AKČNÍ SKUPINA LANŠKROUNSKO, Z. S.**  
**Nám. J. M. Marků 12, 563 01 Lanškroun**

**3.3.1.8 Sociální služby**

| <b>Problém</b>  | <b>Potřeba</b>   | <b>Východiska</b>            | <b>Opatření SCLLD</b> | <b>Možnosti financování</b>                                    |
|---|--|------------------------------|-----------------------|--|
| Nedostatek financí obcí na sociální služby  | Využívání dotačních prostředků v oblasti sociálních služeb               | 2.1.8                        | II.1.1                | IROP 2.1, dotační programy PK, OP zaměstnanost, národní zdroje |
| Absence navazujících služeb pro osoby se zdravotním postižením (denní stacionář)                    | Zřízení denního stacionáře   | 2.1.8, Dotazník č.2          | II.1.1                | OP zaměstnanost, IROP 2.1                                      |
| Neexistence komunitního plánování pro celé území MAS Lanškrounsko                                   | Podpora komunitního plánování v území MAS Lanškrounsko                   | 2.1.8                        | II.1.2                | Národní zdroje, dotační programy PK                            |
| Nedostatečná kapacita některých poskytovaných služeb (pečovatelská služba, DPS, domovy pro seniory) | Rozšíření kapacity poskytovaných sociálních služeb, především pobytových | 2.1.8, Dotazník č.2, PS Lidé | II.1.1                | IROP 2.1, OP zaměstnanost, národní zdroje                      |
| Nízká dobrovolnická aktivita  | Podpora dobrovolnictví   | PS Občanská společnost, ZS 3 | IV.1.3                | Vlastní zdroje   |
| Nízká informovanost obyvatel o sociálních službách  | Propagace sociálních služeb v území                                      | 2.1.8                        | II.1.1                | Vlastní zdroje   |
| Nedostatečné kapacity sociálního bydlení  | Výstavba sociálních bytů   | 2.1.8                        | II.1.1                | IROP 2.1, národní zdroje                                       |



**MÍSTNÍ AKČNÍ SKUPINA LANŠKROUNSKO, Z. S.**  
**Nám. J. M. Marků 12, 563 01 Lanškroun**

|  |  |                              |                 |  |
|--|--|------------------------------|-----------------|--|
| Existence dvou sociálně vyloučených lokalit v území              | Komunitní práce v sociálně vyloučených lokalitách                                    | 2.1.8, PS Lidé               | II.1.2          | OP zaměstnanost, dotační programy PK                           |
| Chybějící aktivity v oblasti sociálního podnikání                | Podpora vzniku sociálních podniků  | 2.1.6, 2.1.8, PS Lidé        | III.2.1         | IROP 2.2, OP zaměstnanost,                                     |
| Nedostatečná podpora mladých rodin s dětmi                       | Pomoc mladým rodinám s dětmi, výstavba startovacích bytů, podpora mateřských center  | Dotazník č.1, Dotazník č.2   | II.1.1, III.2.2 | IROP 2.1, OP zaměstnanost, národní zdroje, dotační programy PK |
| Absence pobytového zařízení pro osamělé matky s dětmi            | Zřízení azylového domu   | 2.1.8, Dotazník č.2, PS Lidé | II.1.1          | IROP 2.1, národní zdroje, rozpočty obcí                        |
| Špatná přístupnost veřejných prostor pro seniory a handicapované | Bezbariérové úpravy veřejných prostor  | Dotazník č.2                 | II.1.2          | IROP, národní zdroje   |
| Užívání návykových látek mládeží i dospělými                     | Boj proti drogám a jiným nežádoucím jevům, podpora smysluplného trávení volného času | Dotazník č.1, Dotazník č.2   | II.1.2          | OP zaměstnanost, vlastní zdroje                                |

### 3.3.1.9 Občanská společnost

| Problém  | Potřeba   | Východisko                | Opatření SCLLD | Možnosti financování |
|--|---|---------------------------|----------------|----------------------|
| Pokles zájmu o spolkovou činnost v obcích území MAS Lanškrounsko | Posilování zájmu o spolkovou činnost v obcích, prezentace života v obcích | 2.1.9, Dotazník č.2, ZS 3 | IV.3.1         | Vlastní zdroje       |



**MÍSTNÍ AKČNÍ SKUPINA LANŠKROUNSKO, Z. S.**  
**Nám. J. M. Marků 12, 563 01 Lanškroun**

|  |  |  |                    |   |
|--|--|--|--------------------|---|
| Soustředěnost nabídky spolkové činnosti do Lanškrouna, nedostatečná nabídka zájmových činností v obcích                                      | Rozšíření nabídky spolkové činnosti do obcí Lanškrounska                 | 2.1.9, PS<br>Občanská společnost, ZS 3                             | IV.1.1,<br>IV.1.4  | IROP 2.4,<br>vlastní zdroje,<br>Dotační programy PK |
| Nedostatečná nabídka zájmových činností pro seniory  | Rozšíření nabídky zájmových činností pro seniory v obcích                | Dotazník č.2, PS<br>Lidé, PS Obce                                  | IV.1.1             | OP<br>zaměstnanost<br>, IROP 2.4,<br>vlastní zdroje |
| Zvyšující se nezájem obyvatelstva o veřejnou angažovanost, nízké nehmotné ocenění dobrovolníků   | Zvýšení angažovanosti obyvatel v činnosti spolků, podpora dobrovolnictví | 2.1.9, PS<br>Občanská společnost, ZS 3                             | IV.1.3             | Vlastní zdroje                                      |
| Nedostatek finančních prostředků na zajištění činnosti spolků  | Finanční podpora činnosti spolků   | 2.1.9, Dotazník č.1, Dotazník č.2, PS<br>Občanská společnost, ZS 3 | IV.1.2             | IROP 2.4,<br>rozpočty obcí,<br>Dotační programy PK  |
| Chybějící prostory pro činnost zájmových spolků  | Zajištění vhodných prostor pro činnost zájmových spolků                  | Dotazník č.2, PS<br>Občanská společnost, ZS 3                      | IV.1.2             | IROP 2.4,<br>Dotační programy PK,<br>rozpočty obcí  |
| Zhoršující se stav objektů, zařízení a vybavení k provádění spolkové činnosti včetně nedostatku finančních prostředků na jejich rekonstrukce | Vyhledávání vhodných dotačních titulů, investice do rekonstrukcí objektů | Dotazník č.1,<br>Dotazník č.2, PS<br>Občanská společnost, ZS 3     | IV.1.2, I<br>V.1.4 | IROP 2.4,<br>rozpočty obcí,<br>vlastní zdroje       |
| Zhoršující se stav objektů, zařízení a vybavení církví   | Vyhledávání vhodných dotačních titulů, investice do rekonstrukcí objektů | Dotazník č.1,<br>Dotazník č.2, PS                                  | IV.1.2, I<br>V.1.4 | IROP 2.4,<br>rozpočty obcí,<br>vlastní zdroje       |



**MÍSTNÍ AKČNÍ SKUPINA LANŠKROUNSKO, Z. S.**  
**Nám. J. M. Marků 12, 563 01 Lanškroun**

|  |   |                                     |        |  |
|--|---|-------------------------------------|--------|--|
| k provádění pastorační činnosti včetně nedostatku finančních prostředků na jejich rekonstrukce |   | Občanská společnost                 |        |  |
| Nízká komunikace mezi spolky, občany a obcemi  | Podpora komunikace spolků s občany a obcemi, mezi sebou navzájem                | PS Občanská společnost, ZS 3        | IV.1.4 | Vlastní zdroje                                     |
| Chybějící identita občanů s územím   | Posilování identity občanů s územím   | Dotazník č.1, PS Obce               | IV.3.1 | Projekty spolupráce MAS                            |
| Malý důraz na kulturní dědictví regionu  | Podpora kulturního dědictví, obnova starých a vytváření nových tradic v regionu | Dotazník č.1, Dotazník č.2, PS Obce | IV.2.1 | Vlastní zdroje, projekty spolupráce MAS            |
| Špatný stav některých památek  | Investice do obnovy památek   | Dotazník č.2                        | IV.2.1 | Rozpočty obcí, dotační programy PK, národní zdroje |

### 3.3.1.10 Bezpečnost

| Problém  | Potřeba   | Východisko   | Opatření SCLLD | Možnosti financování     |
|--|---|--------------|----------------|--------------------------|
| Neřešení bezpečnosti na komunikacích v území Lanškrounska. | Zaměřit se na zvyšování bezpečnosti dopravy v obcích          | 2.1.10, ZS 3 | I.3.1          | IROP 1.2, rozpočty obcí  |
| Nezájem o práci u Policie ČR a Městské policie Lanškroun   | Zvýšit zájem o práci u Policie ČR a Městské policie Lanškroun | 2.1.10, ZS4  | I.1.3          | Vlastní zdroje           |
| Nevyhovující stav stanic a vybavení                        | Modernizace vybavení a hasičských záchranných stanic          | 2.1.10, ZS4  | I.3.2          | IROP 1.2, rozpočty obcí, |





**MÍSTNÍ AKČNÍ SKUPINA LANŠKROUNSKO, Z. S.**  
**Nám. J. M. Marků 12, 563 01 Lanškroun**

| hasičských<br>záchranných sborů                  |  |             |       | dotační<br>programy PK |
|--|--|-------------|-------|------------------------|
| Existence<br>nejrizikovější silnice<br>v ČR I/43 | Výstavba obchvatu<br>Lanškrouna, rychlostní<br>silnice R35 | 2.1.4, ZS 6 | I.2.2 | OP Doprava             |

Vysvětlivky:

- 2.1.1 – 2.1.10 – Kapitoly socio–ekonomické analýzy
- Dotazník č.1 – Dotazník „Základní oblasti rozvoje Lanškrounska“  
Dotazník č.2 – Dotazník „Prioritní oblasti rozvoje území“  
Dotazník č.3 – Dotazník „Základní školy Lanškrounska“  
Dotazník č.4 – Dotazník „Střední školy Lanškrounska“
- PS Lidé – jednání pracovní skupiny Lidé Lanškrounska  
PS Obce – jednání pracovní skupiny Obce Lanškrounska  
PS Občanská společnost – jednání pracovní skupiny „Občanská společnost Lanškrounska“  
PS Ekonomika a zaměstnanost – jednání pracovní skupiny „Ekonomika a zaměstnanost“
- ZS 1 – jednání zájmové skupiny „Hospodaření a péče o půdu a související činnost v územní působnosti MAS Lanškrounsko“  
ZS 2 – jednání zájmové skupiny „Tvorba pracovních míst v podnikání, regionální produkce v územní MAS Lanškrounsko“  
ZS 3 – jednání zájmové skupiny „Občanská společnost v územní působnosti MAS Lanškrounsko“  
ZS 4 – jednání zájmové skupiny „Občanská společnost v územní působnosti MAS Lanškrounsko se zaměřením na ochranu majetku“  
ZS 5 – jednání zájmové skupiny „Vzdělávací, sociální, navazující a doplňkové služby v územní působnosti MAS Lanškrounsko“  
ZS 6 – jednání zájmové skupiny „Regionální rozvoj území v územní působnosti MAS Lanškrounsko“



MÍSTNÍ AKČNÍ SKUPINA LANŠKROUNSKO, Z. S.  
Nám. J. M. Marků 12, 563 01 Lanškroun

## 4 Strategická část

### 4.1 Stanovení vize, strategických cílů, specifických cílů a opatření

#### 4.1.1 Vize a klíčové oblasti rozvoje území

##### Strategická vize

Strategie komunitně vedeného místního rozvoje MAS Lanškrounsko pro období 2014 – 2020 je zpracována za účelem rozvoje regionu Lanškrounska a naplňování základních cílů místní akční skupiny. Realizací strategie CLLD dojde k zajištění trvale udržitelného života regionu MAS Lanškrounsko, naplňování principu partnerství spočívající v mezisektorové spolupráci mezi veřejnou správou, podnikatelskými subjekty, nestátními neziskovými organizacemi, dalšími subjekty a občany, podpoře rozvoje občanských iniciativ na místní a regionální úrovni, ochraně přírodního prostředí a kulturního dědictví regionu MAS Lanškrounsko. Těchto cílů bude dosaženo především pomocí zajišťování finančních, lidských, materiálních a informačních zdrojů pro rozvoj území MAS Lanškrounsko.

##### Dlouhodobá vize rozvoje území

Lanškrounsko jako demograficky stabilizovaný až rozvíjející se region na historickém pomezí Čech a Moravy. Lanškrounsko jako region, kde obce žijí komunitním a spolkovým životem a kam se děti vracejí pokračovat v práci svých rodičů. Lanškrounsko s pestrou nabídkou vzdělávacích možností, s širokým spektrem pracovních příležitostí a s nabídkou základních i dalších služeb nejen pro své občany, ale pro všechny návštěvníky Lanškrounska. Lanškrounsko jako region s bohatým kulturním dědictvím, neporušenou přírodou a s obcemi, kde stojí za to žít.

##### Klíčové oblasti rozvoje území

#### I. Obce Lanškrounska

Strategický cíl: Dosáhnout takového vybavení obcí Lanškrounska, které přispěje ke stabilizaci osídlení v jednotlivých obcích regionu.

Obce budou disponovat širokým spektrem vybavení k provozování volnočasových a spolkových aktivit svých občanů, budou mít v přiměřeném a potřebném rozsahu základní infrastrukturu pro školství, zdravotní a sociální péči, případně pro služby zdravotnictví. Technická infrastruktura včetně dopravní bude odpovídat požadavkům na současnou moderní infrastrukturální vybavenost obcí vzhledem k bezpečnosti obyvatel a k zachování kvality životního prostředí v obcích Lanškrounska.

#### II. Lidé Lanškrounska



**MÍSTNÍ AKČNÍ SKUPINA LANŠKROUNSKO, Z. S.**  
**Nám. J. M. Marků 12, 563 01 Lanškroun**

**Strategický cíl:** Zajištění komplexního otevřeného přístupu k základním životním službám pro obyvatele obcí Lanškrounska.

Nabídka sociální péče bude cílená na všechny potřebné věkové i sociální skupiny obyvatelstva. Nabídka bude snadno dostupná a poskytovaná na co nejlepší odborné úrovni. V oblasti zdravotní péče bude Lanškrounsko regionem s nabídkou širokého spektra dostupných zdravotních odborností s odpovídajícím moderním technickým vybavením. Budou zpracovány a realizovány programy prevence zdraví pro všechny věkové kategorie. Nabídka předškolního a základního školství bude nejen na vysoké odborné úrovni s kvalitním hmotným i nehmotným vybavením, ale bude zároveň vycházet z historických tradic existence škol v obcích Lanškrounska se zřetelem na stabilizaci života v jednotlivých obcích. Bude stabilizována nabídka středního školství v regionu a dále rozvíjena úroveň středního školství. Nově vznikne nabídka vyššího školství s ohledem na tradice technického vzdělávání v region Lanškrounska

### **III. Ekonomika a zaměstnanost**

**Strategický cíl:** Rozvíjející se trh práce s širokým spektrem dlouhodobých pracovních příležitostí soustředěných nejen do centra regionu, ale i do jednotlivých obcí Lanškrounska.

Výborná silniční a železniční přístupnost. Efektivní podnikání založené na úsporách energií a materiálů a vycházející z tradic technického podnikání v regionu Lanškrounsko. Region s rozvojem řemeslné výroby ve svých obcích. Soustavně komunikující podnikatelské subjekty s relevantními vzdělávacími zařízeními za účelem zvyšování účelné kvalifikace obyvatel Lanškrounska. Využívaný potenciál česko-moravského pomezí pro širokou nabídku atraktivit a služeb cestovního ruchu.

### **IV. Občanská společnost**

**Strategický cíl:** Stabilní a komunikující občanská společnost s rozvinutým spolkovým životem ve všech obcích Lanškrounska.

Obyvatelé hrdě se hlásí ke svému regionu a své obci. Obyvatelé nezapomínají na své předky a svou historii, pečující jak o své kulturní dědictví, tak o budování identity k území Lanškrounska a to zejména u dětí a mládeže.

### **V. Životní prostředí, zemědělství a lesnictví**

**Strategický cíl:** Zdravé životní prostředí v harmonické krajině Lanškrounska poskytující dobré podmínky pro trvale udržitelné hospodaření na zemědělské a lesní půdě.



**MÍSTNÍ AKČNÍ SKUPINA LANŠKROUNSKO, Z. S.**  
**Nám. J. M. Marků 12, 563 01 Lanškroun**

Čisté ovzduší bez zatížení tranzitní dopravou, cenná chráněná přírodní území s rozvinutým trvale udržitelným cestovním ruchem. Volná krajina s dostatečným zastoupením zeleně, přírodě blízké vodní toky a plochy. Vyřešené odpadové hospodářství. Trvale udržitelné zemědělství s vyváženou rostlinnou a živočišnou výrobou, vyšším podílem ekozemědělství. Odbyt produktů zemědělství v regionu Lanškrounska. Přírodě blízké lesnictví v rozšiřujících se plochách lesů s vyvinutou doprovodnou infrastrukturou pro využívání mimoprodukčních funkcí lesů.



**MÍSTNÍ AKČNÍ SKUPINA LANŠKROUNSKO, Z.S.**  
**Nám. J. M. Marků 12, 563 01 Lanškroun**

#### 4.1.2 Oblasti, podoblasti a opatření jednotlivých klíčových oblastí

| Klíčová oblast č. I                                   |   |          |                                      |   |                                    |          |  |                         |  |          |   |         |  |
|---|---|----------|--------------------------------------|---|------------------------------------|----------|--|-------------------------|--|----------|---|---------|--|
| Obce Lanškrounska                                     |   |          |                                      |   |                                    |          |  |                         |  |          |   |         |  |
| Podoblast   |   |          |                                      | Podoblast                                 |                                    |          |  | Podoblast               |  |          |   |         |  |
| I.1 Investice do základní a občanské vybavenosti obcí |   |          |                                      | I.2 Investice do technické infrastruktury |                                    |          |  | I.3 Bezpečnost v obcích |  |          |   |         |  |
| Opatření  |   | Opatření |                                      | Opatření                                  |                                    | Opatření |  | Opatření                |  | Opatření |   |         |  |
| I.1.1   | Investice v oblasti sportu a kultury                      | I.1.2    | Modernizace zdravotnických zařízení  | I.1.3                                     | ostatní občanská vybavenost        | I.2.1    | Investice do technické infrastruktury        | I.2.2                   | Investice v oblasti dopravy a dopravní obslužnosti | I.3.1    | Zvýšení bezpečnosti dopravy                               | I.3.2   | Investice do vybavení hasičských záchranných sborů |
| Aktivita  |   | Aktivita |                                      | Aktivita                                  |                                    | Aktivita |  | Aktivita                |  | Aktivita |   |         |  |
| I.1.1.1   | Stavba víceúčelových hřišť                                | I.1.2.1  | Modernizace polikliniky v Lanškrouně | I.1.3.1                                   | Zachovat poštovní služby v obcích  | I.2.1.1  | Budování kanalizací a čistíren odpadních vod | I.2.2.1                 | Stavba rychlostních silnic R35 a R4                | I.3.1.1  | Výstavba cyklostezek                                      | I.3.2.1 | Stavební úpravy stanic                             |
| I.1.1.2   | Vybudování zařízení pro letní i zimní sporty v obcích     |          |                                      | I.1.3.2                                   | Zvýšit personální obsazení policie | I.2.1.2  | Zajištění dostatečné dodávky pitné vody      | I.2.2.2                 | Stavba obchvatu města Lanškroun                    | I.3.1.2  | Komplexní řešení nebezpečných míst                        | I.3.2.2 | Modernizace vybavení HZS                           |
| I.1.1.3   | Modernizace a snížení energetické náročnosti budov        |          |                                      |   |                                    | I.2.1.3  | Modernizace veřejného osvětlení              | I.2.2.3                 | Modernizace autobusového nádraží v Lanškrouně      | I.3.1.3  | Rekonstrukce a výstavba chodníků                          |         |  |
| I.1.1.4   | Úpravy venkovních prostor pro pořádání společenských akcí |          |                                      |   |                                    | I.2.1.4  | Rozšíření pokrytí mobilním signálem          | I.2.2.4                 | Rekonstrukce a modernizace místních komunikací     | I.3.1.4  | Modernizace autobusových zastávek a přestupních terminálů |         |  |
|   |   |          |                                      |   |                                    |          |  | I.2.2.5                 | Optimalizace spojů hromadné dopravy                |          |   |         |  |



**MÍSTNÍ AKČNÍ SKUPINA LANŠKROUNSKO, Z.S.**  
**Nám. J. M. Marků 12, 563 01 Lanškroun**

| Klíčová oblast č. II |  |          |   |                    |   |          |   |                 |   |          |                              |
|----------------------|--|----------|---|--------------------|---|----------|---|-----------------|---|----------|------------------------------|
| Lidé Lanškrounska    |  |          |   |                    |   |          |   |                 |   |          |                              |
| Podoblast            |  |          |   | Podoblast          |   |          |   | Podoblast       |   |          |                              |
| II.1 Sociální služby |  |          |   | II.2 Zdravotnictví |   |          |   | II.3 Vzdělávání |   |          |                              |
| Opatření             |  | Opatření |   | Opatření           |   | Opatření |   | Opatření        |   | Opatření |                              |
| II.1.1               | Rozvoj sociálních služeb                         | II.1.2   | Podpora skupin ohrožených sociálním vyloučením    | II.2.1             | Zajištění dostupného zdravotnictví                | II.3.1   | Rozvoj v oblasti formálního vzdělávání      | II.3.2          | Podpora zájmového a neformálního vzdělávání           | II.3.3   | Spolupráce                   |
| Aktivita             |  | Aktivita |   | Aktivita           |   | Aktivita |   | Aktivita        |   | Aktivita |                              |
| II.1.1.1             | Zřízení denního stacionáře                       | II.1.2.1 | Komunitní plánování                               | II.2.1.1           | Udržení lékařských služeb v obcích Lanškrounska   | II.3.1.1 | Zvýšení kapacity MŠ                         | II.3.2.1        | Pořízení vybavení pro zájmové a neformální vzdělávání | II.3.3.1 | Tvorba MAP                   |
| II.1.1.2             | Rozšíření kapacity stávajících sociálních služeb | II.1.2.2 | Komunitní práce v sociálně vyloučených lokalitách | II.2.1.2           | Zajištění lékařských služeb v obcích Lanškrounska | II.3.1.2 | Motivace mužů pro práci ve školství         | II.3.2.2        | Podpora dobrovolnických aktivit                       | II.3.3.2 | Zavedení regionální výuky    |
| II.1.1.3             | Výstavba sociálních bytů                         | II.1.2.3 | Bezbariérový přístup veřejných prostor            |                    |   | II.3.1.3 | Investice do nemovitostí                    |                 |   | II.3.3.3 | Spolupráce se zaměstnavateli |
| II.1.1.4             | Zřízení azylového domu                           | II.1.2.4 | Preventivní programy pro mládež                   |                    |   | II.3.1.4 | Pořízení vybavení odborných učeben          |                 |   | II.3.3.4 | Animace MAS                  |
| II.1.1.5             | Využívání dotačních titulů                       | II.1.2.5 | Sociálně-terapeutické dílny                       |                    |   | II.3.1.5 | Úpravy venkovních prostor                   |                 |   |          |                              |
| II.1.1.6             | Informovanost obyvatelstva                       | II.1.2.6 | Podpora komunitních center                        |                    |   | II.3.1.6 | Podpora technického a řemeslného vzdělávání |                 |   |          |                              |
|                      |  |          |   |                    |   | II.3.1.7 | Podpora vzniku vyššího odborného vzdělávání |                 |   |          |                              |
|                      |  |          |   |                    |   | II.3.1.8 | Umožnění rovného přístupu ke vzdělání       |                 |   |          |                              |



**MÍSTNÍ AKČNÍ SKUPINA LANŠKROUNSKO, Z.S.**  
**Nám. J. M. Marků 12, 563 01 Lanškroun**

| Klíčová oblast č. III                        |  |           |   |  |  |           |   |                               |   |           |  |
|--|--|-----------|---|--|--|-----------|---|-------------------------------|---|-----------|--|
| Ekonomika a zaměstnanost                     |  |           |   |  |  |           |   |                               |   |           |  |
| Podoblast                                    |  |           |   | Podoblast  |  |           |   | Podoblast                     |   |           |  |
| III.1 Podpora drobného a středního podnikání |  |           |   | III.2 Začleňování znevýhodněných skupin na trh práce |  |           |   | III.3 Rozvoj cestovního ruchu |   |           |  |
| Opatření                                     |  | Opatření  |   | Opatření   |  | Opatření  |   | Opatření                      |   | Opatření  |  |
| III.1.1                                      | Diversifikace drobného a středního podnikání             | III.1.2   | Podpora drobných a středních podniků                  | III.2.1  | Zaměstnanost osob ohrožených sociálním vyloučením    | III.2.2   | Prorodinná opatření                                       | III.3.1                       | Investice do turistické infrastruktury                | III.3.2   | Posílení prezentace regionu                  |
| Aktivita                                     |  | Aktivita  |   | Aktivita   |  | Aktivita  |   | Aktivita                      |   | Aktivita  |  |
| III.1.1.1                                    | Podpora řemeslných oborů                                 | III.1.2.1 | Propagace nabídky podnikatelských subjektů            | III.2.1.1  | Sociální podnikání                                   | III.2.2.1 | Optimalizace provozní doby školních družin                | III.3.1.1                     | Zvyšování kapacit ubytovacích a stravovacích zařízení | III.3.2.1 | Zavedení regionální značky                   |
| III.1.1.2                                    | Přilákání investorů do obcí Lanškrounska                 | III.1.2.2 | Efektivní využívání dotačních titulů                  | III.2.1.2  | Tvorba pracovních míst pro znevýhodněné skupiny osob | III.2.2.2 | Podpora vzniku školních klubů                             | III.3.1.2                     | Doplnění a modernizace doprovodné infrastruktury      | III.3.2.2 | Další aktivity k posílení prezentace regionu |
| III.1.1.3                                    | Diversifikace průmyslových odvětví                       | III.1.2.3 | Zavedení regionální značky                            | III.2.1.3  | Rekvalifikace a další profesní vzdělávání            | III.2.2.3 | Vznik dětských skupin a zařízení pro péči o děti do 3 let | III.3.1.3                     | Doplnění mobiliáře turistických a cyklotras           |           |  |
| III.1.1.4                                    | Podpora podnikání v oblasti služeb v obcích Lanškrounska | III.1.2.4 | Pořádání vzdělávacích seminářů ke zvýšení kvalifikace | III.2.1.4  | Podpora zkrácených úvazků                            | III.2.2.4 | Podpora činnosti škol v období školních prázdnin          | III.3.1.4                     | Zařízení pro sezónní sporty                           |           |  |
|  |  |           |   |  |  | III.2.2.5 | Podpora činnosti mateřských center                        | III.3.1.5                     | Rozvoj agroturistiky                                  |           |  |



**MÍSTNÍ AKČNÍ SKUPINA LANŠKROUNSKO, Z.S.**  
**Nám. J. M. Marků 12, 563 01 Lanškroun**

| Klíčová oblast č.IV                                 |  |                 |                                     |                 |  |   |   |                 |  |                 |  |
|---|--|-----------------|-------------------------------------|-----------------|--|---|---|-----------------|--|-----------------|--|
| Občanská společnost                                 |  |                 |                                     |                 |  |   |   |                 |  |                 |  |
| Podoblast   |  |                 |                                     |                 |  | Podoblast                                 |   |                 | Podoblast  |                 |  |
| <b>IV.1 Podpora činnosti neziskových organizací</b> |  |                 |                                     |                 |  | <b>IV.2 Zachování kulturního dědictví</b> |   |                 | <b>IV.3 Budování identity občanů s územím</b>    |                 |  |
| Opatření  |  | Opatření        |                                     | Opatření        |  | Opatření                                  |   | Opatření        |  | Opatření        |  |
| <b>IV.1.1</b>                                       | Podpora vzniku spolků v obcích         | <b>IV.1.2</b>   | Podpora stávajících spolků          | <b>IV.1.3</b>   | Rozvoj dobrovolnictví                          | <b>IV.1.4</b>                             | Spolupráce s MAS                                | <b>IV.2.1</b>   | Zachování kulturního dědictví                    | <b>IV.3.1</b>   | Budování identity občanů s územím                    |
| Aktivita  |  | Aktivita        |                                     | Aktivita        |  | Aktivita                                  |   | Aktivita        |  | Aktivita        |  |
| <b>IV.1.1.1</b>                                     | Diversifikace nabídky spolků v obcích  | <b>IV.1.2.1</b> | Finanční podpora činnosti           | <b>IV.1.3.1</b> | Podpora zvyšování prestiže dobrovolnické práce | <b>IV.1.4.1</b>                           | Vzdělávání vedoucích, trenérů                   | <b>IV.2.1.1</b> | Podpora činností k zachování kulturního dědictví | <b>IV.3.1.1</b> | Činnosti vedoucí k posílení identity občanů s územím |
| <b>IV.1.1.2</b>                                     | Podpora zájmových činností pro seniory | <b>IV.1.2.2</b> | Zajištění vhodných prostor          |                 |  | <b>IV.1.4.2</b>                           | Vyhledávání vhodných dotačních titulů           | <b>IV.2.1.2</b> | Investice do nemovitých památek                  | <b>IV.3.1.2</b> | Oceňování občanů                                     |
| <b>IV.1.1.3</b>                                     | Finanční podpora činnosti              | <b>IV.1.2.3</b> | Investice do nemovitostí a vybavení |                 |  | <b>IV.1.4.3</b>                           | Podpora komunikace mezi spolky, občany a obcemi |                 |  | <b>IV.3.1.3</b> | Prezentace života v obcích                           |
| <b>IV.1.1.4</b>                                     | Zajištění vhodných prostor             | <b>IV.1.2.4</b> | Podpora SDH                         |                 |  |   |   |                 |  |                 |  |
| <b>IV.1.1.5</b>                                     | Investice do nemovitostí a vybavení    |                 |                                     |                 |  |   |   |                 |  |                 |  |





**MÍSTNÍ AKČNÍ SKUPINA LANŠKROUNSKO, Z.S.**  
**Nám. J. M. Marků 12, 563 01 Lanškroun**

| Klíčová oblast č.V                         |  |          |   |          |  |                                     |   |          |                                       |          |  |                                       |                                |         |   |
|--|--|----------|---|----------|--|-------------------------------------|---|----------|---------------------------------------|----------|--|---------------------------------------|--------------------------------|---------|---|
| Životní prostředí, zemědělství a lesnictví |  |          |   |          |  |                                     |   |          |                                       |          |  |                                       |                                |         |   |
| Podoblast                                  |  |          |   |          |  | Podoblast                           |   |          |                                       |          |  | Podoblast                             |                                |         |   |
| V.1 Zlepšování stavu životního prostředí   |  |          |   |          |  | V.2 Rozvoj udržitelného zemědělství |   |          |                                       |          |  | V.3 Rozvoj přírodě blízkého lesnictví |                                |         |   |
| Opatření                                   |  | Opatření |   | Opatření |  | Opatření                            |   | Opatření |                                       | Opatření |  | Opatření                              |                                |         |   |
| V.1.1                                      | Harmonická a ekologicky stabilní krajina | V.1.2    | Odpovědné nakládání s odpady                        | V.1.3    | Optimalizace vodního režimu v krajině                          | V.1.4                               | Zdravé ovzduší  | V.2.1    | Investice do zemědělských podniků     | V.2.2    | Podpora zemědělského podnikání                         | V.2.3                                 | Péče o půdu                    | V.3.1   | Rozvoj přírodě blízkého lesnictví       |
| Aktivita                                   |  | Aktivita |   | Aktivita |  | Aktivita                            |   | Aktivita |                                       | Aktivita |  | Aktivita                              |                                |         |   |
| V.1.1.1                                    | Realizace komplexních pozemkových úprav  | V.1.2.1  | Sanace a rekultivace starých skládek                | V.1.3.1  | Realizace přírodě blízkých protipovodňových opatření v krajině | V.1.4.1                             | Vybudování obchvatu města Lanškroun a rychlostních komunikací R35 a R43 | V.2.1.1  | Pořízení moderní zemědělské techniky  | V.2.2.1  | Diversifikace zemědělství                              | V.2.3.1                               | Rekonstrukce systému meliorací | V.3.1.1 | Zalesňování nevyužívané zemědělské půdy |
| V.1.1.2                                    | Podpora šetrné turistiky                 | V.1.2.2  | Komplexní řešení nakládání s odpady na Lanškrounsku | V.1.3.2  | Budování přírodě blízkých vodních prvků                        | V.1.4.2                             | Přechod na ekologické způsoby vytápění                                  | V.2.1.2  | Nákup mobilních zařízení              | V.2.2.2  | Podpora ekologického zemědělství                       | V.2.3.2                               | Protierozní opatření           | V.3.1.2 | Podpora mimoprodukčních funkcí lesů     |
| V.1.1.3                                    | Podpora ekologické výchovy               |          |   |          |  |                                     |   | V.2.1.3  | Investice do zemědělských nemovitostí | V.2.2.3  | Motivace absolventů vysokých škol k návratu do regionu | V.2.3.3                               | Posilování vztahu k půdě       | V.3.1.3 | Přechod k přirozené druhové skladbě     |
|  |  |          |   |          |  |                                     |   | V.2.1.4  | Podpora živočišné výroby              | V.2.2.4  | Populazace zemědělství                                 |                                       |                                | V.3.1.4 | Investice do lesnické techniky          |
|  |  |          |   |          |  |                                     |   | V.2.1.5  | Uvádění zemědělských produktů na trh  | V.2.2.5  | Zavedení regionální značky                             |                                       |                                |         |   |
|  |  |          |   |          |  |                                     |   |          |                                       | V.2.2.6  | Podpora spolupráce                                     |                                       |                                |         |   |



**MÍSTNÍ AKČNÍ SKUPINA LANŠKROUNSKO, Z.S.**  
 Nám. J. M. Marků 12, 563 01 Lanškroun

### 4.1.3 Hierarchie cílů

#### KLÍČOVÁ OBLAST I. OBCE LANŠKROUNSKA

| Strategický cíl  |                        |           |                 |                     |
|--|------------------------|-----------|-----------------|---------------------|
| I. Dosáhnout takového vybavení obcí Lanškrounska, které přispěje ke stabilizaci osídlení v jednotlivých obcích regionu |                        |           |                 |                     |
| Monitorovací indikátory  |                        |           |                 |                     |
| Kód  | Ukazatel               | MJ        | Výchozí hodnota | Hodnota v roce 2023 |
| SCLLD I.1  | Počet obyvatel v území | obyvatelé | 18330           | 18500               |
| SCLLD I.2  | Migrační saldo         | obyvatelé | 154             | 324                 |

#### Podoblast I.1 Investice do základní a občanské vybavenosti obcí

| Specifický cíl   |             |  |                |                 |                     |
|--|-------------|--|----------------|-----------------|---------------------|
| Zlepšit občanskou vybavenost v obcích Lanškrounska poskytující kromě základních služeb rozmanité možnosti v oblasti sportu a kultury |             |  |                |                 |                     |
| Monitorovací indikátory  |             |  |                |                 |                     |
|  | Kód         | Ukazatel   | MJ             | Výchozí hodnota | Hodnota v roce 2023 |
| Výstupu:   | 40902       | Vybudovaná nebo rekonstruovaná zařízení                | zařízení       | 0               | 3                   |
|  | 32701       | Snížení konečné spotřeby energie ve veřejných budovách | GJ/rok         | 0               | 1                   |
| Výsledku:  | 32720       | Úspory energie ve veřejných budovách                   | GJ/rok         | 0               | 1                   |
|  | SCLLD I.1.1 | Nová pracovní místa u policie                          | pracovní místo | 0               | 2                   |
|  | SCLLD I.1.2 | Počet obcí s poštovními službami                       | obce           | 6               | 6                   |



**MÍSTNÍ AKČNÍ SKUPINA LANŠKROUNSKO, Z.S.**  
**Nám. J. M. Marků 12, 563 01 Lanškroun**

| Opatření                                   |  |
|--|--|
| I.1.1 Investice v oblasti sportu a kultury |  |
| Podporované aktivity:                      | I.1.1.1 Stavba víceúčelových hřišť<br>I.1.1.2 Vybudování zařízení pro letní i zimní sporty v obcích<br>I.1.1.3 Modernizace a snížení energetické náročnosti budov<br>I.1.1.4 Úpravy venkovních prostor pro pořádání společenských akcí   |
| Vazba na SWOT analýzu:                     | ES2 Existence min. jednoho sportoviště v každé obci<br>EW1 V některých obcích se nachází pouze jednoúčelové fotbalové hřiště<br>EW2 Mimo Lanškroun neexistuje jiná sportovní infrastruktura mimo infrastrukturu na míčové hry<br>EW3 Omezené možnosti sportovního využití v obcích (mimo Lanškroun) v zimních měsících<br>EW4 Zastaralé, nevyhovující nebo nedostatečné vybavení pro sportovní a kulturní aktivity v obcích<br>EW5 Vysoké provozní náklady a špatný technický stav některých objektů ve vlastnictví obce a potřeba jejich modernizace<br>EO1 Využití dotačních prostředků na snížení energetické náročnosti a zlepšení stavu veřejných budov |
| Vazba na další opatření:                   | II.3.2 Podpora zájmového a neformálního vzdělávání<br>II.3.1 Investice do turistické infrastruktury<br>IV.1.2 Podpora stávajících spolků   |
| I.1.2 Modernizace zdravotnických zařízení  |  |
| Podporované aktivity:                      | I.1.2.1 Modernizace polikliniky v Lanškrouně   |
| Vazba na SWOT analýzu:                     | EW5 Vysoké provozní náklady a špatný technický stav některých objektů ve vlastnictví obce a potřeba jejich modernizace<br>EO2 Modernizace zdravotnických pracovišť včetně budovy bývalé polikliniky v Lanškrouně   |
| Vazba na další opatření:                   | II.2.1 Zajištění dostupného zdravotnictví  |
| I.1.3 Ostatní občanská vybavenost          |  |
| Podporované aktivity:                      | I.1.3.1 Zachovat poštovní služby v obcích<br>I.1.3.2 Zvýšit personální obsazení policie  |
| Vazba na SWOT analýzu:                     | ES4 Existence městské policie v Lanškrouně s možností uzavření veřejnoprávních smluv s okolními obcemi<br>EW7 Poštovní služby pouze v šesti obcích včetně Lanškrouna<br>ET2 Omezení nabídky poštovních služeb v obcích<br>JT2 Nezájem o práci u policie  |
| Vazba na další opatření:                   | I.3.1 Zvýšení bezpečnosti dopravy  |



**MÍSTNÍ AKČNÍ SKUPINA LANŠKROUNSKO, Z.S.**  
**Nám. J. M. Marků 12, 563 01 Lanškroun**

**Podoblast I.2 Investice do technické infrastruktury**

| Specifický cíl  |             |   |                        |                 |                     |
|---|-------------|---|------------------------|-----------------|---------------------|
| Zajistit kvalitní technickou a dopravní infrastrukturu poskytující dobré podmínky k bydlení v obcích Lanškrounska |             |   |                        |                 |                     |
| Monitorovací indikátory   |             |   |                        |                 |                     |
|   | Kód         | Ukazatel  | MJ                     | Výchozí hodnota | Hodnota v roce 2023 |
| Výstupu:  | C19         | Počet obyvatel nově připojených na zlepšené čištění odpadních vod           | Ekvivalentní obyvatelé | 0               | 2000                |
|   | 42210       | Délka vybudovaných kanalizací   | km                     | 0               | 10                  |
|   | CO14        | Celková délka rekonstruovaných nebo modernizovaných silnic                  | km                     | 0               | 5                   |
|   | CO13        | Celková délka nově postavených silnic                                       | km                     | 0               | 2                   |
|   | SCLLD I.2.1 | Počet projektů na modernizaci veřejného osvětlení                           | projekt                | 0               | 4                   |
|   | 75201       | Počet nových nebo rekonstruovaných přístupných terminálů ve veřejné dopravě | terminály              | 0               | 1                   |
| Výsledku:   | 75120       | Podíl veřejné osobní dopravy na celkových výkonech v osobní dopravě         | %                      | 34              | 40                  |
|   | SCLLD I.2.2 | Pokrytí území mobilním signálem   | %                      | 96              | 100                 |

| Opatření                                    |   |
|---|---|
| I.2.1 Investice do technické infrastruktury |   |
| Podporované aktivity:                       | I.2.1.1 Budování kanalizací a čistíren odpadních vod<br>I.2.1.2 Zajištění dostatečné dodávky pitné vody<br>I.2.1.3 Modernizace veřejného osvětlení<br>I.2.1.4 Rozšíření pokrytí mobilním signálem |
| Vazba na SWOT analýzu:                      | CS1 Dostatečné zásobování obcí pitnou vodou z veřejného vodovodu. Pouze dvě obce nemají dostatečnou síť veřejného vodovodu (Cotkytle, Strážná)<br>CS4 Systém veřejného osvětlení ve všech obcích  |



**MÍSTNÍ AKČNÍ SKUPINA LANŠKROUNSKO, Z.S.**  
**Nám. J. M. Marků 12, 563 01 Lanškroun**

|   |   |
|---|---|
|   | <p>CW1 Problémy s dostatkem pitné vody v obci Strážná<br/>         CW2 Většina obcí bez splaškové kanalizace s napojením na ČOV<br/>         CW4 Různá technická úroveň veřejného osvětlení<br/>         CW5 Neúplné pokrytí mobilním signálem v místních částech některých obcí<br/>         CO1 Snižování nákladů na provoz veřejného osvětlení zapojením do společného nákupu elektrické energie a obměnou zdrojů osvětlení<br/>         CO2 Legislativní tlak na kvalitu vypouštěných splaškových vod<br/>         CT2 Problémy se zdroji pitné vody v důsledku klimatických změn</p>   |
| Vazba na další opatření:  | <p>V.1.2 Odpovědné nakládání s odpady<br/>         V.1.3 Optimalizace vodního režimu v krajině</p>  |
| <b>I.2.2 Investice v oblasti dopravy a dopravní obslužnosti</b> |   |
| Podporované aktivity:   | <p>I.2.2.1 Stavba rychlostních silnic R35 a R43<br/>         I.2.2.2 Stavba obchvatu města Lanškroun<br/>         I.2.2.3 Modernizace autobusového nádraží v Lanškrouně<br/>         I.2.2.4 Rekonstrukce a modernizace místních komunikací<br/>         I.2.2.5 Optimalizace spojů hromadné dopravy</p>  |
| Vazba na SWOT analýzu:  | <p>DS1 Přítomnost silnice I.třídy<br/>         DW2 Periferní region – špatná dostupnost krajských měst, špatné napojení na dálniční síť<br/>         DW4 Nevyhovující stav autobusového nádraží v Lanškrouně<br/>         DW5 Nevyhovující technický stav většiny místních komunikací a některých komunikací nižších tříd<br/>         DW6 Absence obchvatu města Lanškrouna<br/>         DW8 Špatná obslužnost hromadnou dopravou některých obcí MAS<br/>         DO1 Vybudování silničního obchvatu města Lanškroun<br/>         DO2 Modernizace nebo výstavba dopravního terminálu v Lanškrouně<br/>         DO3 Výstavba rychlostních silnic R35, R43 a jejich přípojky I/43<br/>         DO4 Odstranění dílčích dopravních závad a modernizace zejména místních komunikací<br/>         DO6 Navýšení počtu spojů hromadné dopravy<br/>         DT1 Odkládání přípravy a realizace R35 (I/43) a R43</p> |
| Vazba na další opatření:  | <p>I.3.1 Zvýšení bezpečnosti dopravy<br/>         V.1.4 Zdravé ovzduší</p>  |

**Podoblast I.3 Bezpečnost v obcích**

|  |
|--|
| Specifický cíl   |
| <b>Zvýšit bezpečnost v obcích investicemi v oblasti dopravy a modernizací majetku hasičských záchranných sborů</b> |
| Monitorovací indikátory  |



**MÍSTNÍ AKČNÍ SKUPINA LANŠKROUNSKO, Z.S.**  
**Nám. J. M. Marků 12, 563 01 Lanškroun**

|           | Kód   | Ukazatel  | MJ        | Výchozí hodnota | Hodnota v roce 2023 |
|-----------|-------|---|-----------|-----------------|---------------------|
| Výstupu:  | 76100 | Délka nově vybudovaných cyklostezek a cyklotras                   | km        | 0               | 3                   |
|           | 75001 | Počet realizací vedoucích ke zvýšení bezpečnosti v dopravě        | realizace | 0               | 3                   |
|           | 57001 | Počet nové techniky a věcných prostředků složek IZS               | sety      | 0               | 2                   |
|           | 57501 | Počet nových a modernizovaných objektů sloužících složkám IZS     | objekty   | 0               | 2                   |
| Výsledku: | 57520 | Počet exponovaných území s Nedostatečnou připraveností složek IZS | území     | 108             | 48                  |

| Opatření  |   |
|---|---|
| <b>I.3.1 Zvýšení bezpečnosti dopravy</b>                        |   |
| Podporované aktivity:   | I.3.1.1 Výstavba cyklostezek<br>I.3.1.2 Komplexní řešení nebezpečných míst<br>I.3.1.3 Rekonstrukce a výstavba chodníků<br>I.3.1.4 Modernizace autobusových zastávek a přestupních terminálů   |
| Vazba na SWOT analýzu:  | DS1 Hustá síť značených cyklotras, postupná výstavba cyklostezek<br>DW3 Negativní vlivy tranzitní dopravy na bezpečnost a životní prostředí kvůli nadměrné hustotě provozu v obcích, kde vede silnice I/43<br>DW7 Nižší bezpečnost cyklistické a pěší dopravy – nízká hustota cyklostezek a chodníků<br>DT5 Problémy s vykupováním pozemků pro stavbu cyklostezek |
| Vazba na další opatření:  | I.2.2 Investice v oblasti dopravy a dopravní obslužnosti  |
| <b>I.3.2 Investice do vybavení hasičských záchranných sborů</b> |   |
| Podporované aktivity:   | I.3.2.1 Stavební úpravy stanic<br>I.3.2.2 Modernizace vybavení HZS  |
| Vazba na SWOT analýzu:  | JW2 Starší vybavení HZS<br>JW3 Špatný stav některých hasičských stanic  |
| Vazba na další opatření:  | IV.1.2 Podpora stávajících spolků<br>IV.1.4 Spolupráce s MAS  |



**MÍSTNÍ AKČNÍ SKUPINA LANŠKROUNSKO, Z.S.**  
Nám. J. M. Marků 12, 563 01 Lanškroun

**KLÍČOVÁ OBLAST II. LIDÉ LANŠKROUNSKA**

**II. Zajištění komplexního otevřeného přístupu k základním životním službám pro obyvatele obcí Lanškrounska**

Monitorovací indikátory

| Kód        | Ukazatel   | MJ    | Výchozí hodnota | Hodnota v roce 2023 |
|------------|--|-------|-----------------|---------------------|
| SCLLD II.1 | Počet nových služeb (sociálních, zdravotnických) v obcích MAS Lanškrounsko | počet | 0               | 3                   |
| SCLLD II.2 | Počet modernizovaných zařízení   | počet | 0               | 10                  |

**Podoblast II.1 Sociální služby**

Specifický cíl

**Poskytovat dostupné a kvalitní sociální služby (ambulantní, terénní i pobytové) pro všechny dotčené skupiny obyvatel**

Monitorovací indikátory

|           | Kód          | Ukazatel  | MJ       | Výchozí hodnota | Hodnota v roce 2023 |
|-----------|--------------|---|----------|-----------------|---------------------|
| Výstupu:  | 67001        | Kapacita podpořených služeb                                     | místa    | 338             | 380                 |
|           | 55401        | Počet podpořených komunitních center                            | zařízení | 0               | 2                   |
|           | SCLLD II.1.1 | Počet zrealizovaných projektů pro sociálně znevýhodněné skupiny | projekty | 0               | 4                   |
| Výsledku: | 67010        | Využívání podpořených služeb                                    | osoby    | 270             | 330                 |

Opatření

**II.1.1 Rozvoj sociálních služeb**



**MÍSTNÍ AKČNÍ SKUPINA LANŠKROUNSKO, Z. S.**  
**Nám. J. M. Marků 12, 563 01 Lanškroun**

|   |  |
|---|--|
| Podporované aktivity:   | II.1.1.1 Zřízení denního stacionáře<br>II.1.1.2 Rozšíření kapacity stávajících sociálních služeb<br>II.1.1.3 Výstavba sociálních bytů<br>II.1.1.4 Zřízení azylového domu<br>II.1.1.5 Využívání dotačních titulů<br>II.1.1.6 Informovanost obyvatelstva   |
| Vazba na SWOT analýzu:  | HS2 Lokalizace dvou významných center sociálních služeb v Lanškrouně<br>HS3 Pestrá nabídka sociálních služeb v regionu, dostupná obyvatelům obcí MAS Lanškrounsko<br>HW1 Nedostatek financí obcí na sociální služby<br>HW2 Absence navazujících služeb pro osoby se zdravotním postižením (denní stacionář)<br>HW3 Nedostatečná kapacita některých poskytovaných služeb<br>HW6 Nedostatečná informovanost obyvatel o sociálních službách<br>HW8 Nedostatečná kapacita sociálního bydlení |
| Vazba na další opatření:  | II.1.2 Podpora skupin ohrožených sociálním vyloučením<br>III.2.1 Zaměstnanost osob ohrožených sociálním vyloučením<br>IV.1.3 Rozvoj dobrovolnictví   |
| <b>II.1.2 Podpora skupin osob ohrožených sociálním vyloučením</b> |  |
| Podporované aktivity:   | II.1.2.1 Komunitní plánování<br>II.1.2.2 Komunitní práce v sociálně vyloučených lokalitách<br>II.1.2.3 Bezbariérový přístup veřejných prostor<br>II.1.2.4 Preventivní programy pro mládež<br>II.1.2.5 Sociálně-terapeutické dílny  |
| Vazba na SWOT analýzu:  | HS1 Existence komunitního plánování ve městě Lanškroun<br>HW2 neexistence komunitního plánování pro celé území MAS Lanškrounsko<br>HW9 Existence dvou sociálně vyloučených lokalit<br>HO1 Zavedení společného komunitního plánování na celé území MAS Lanškrounsko   |
| Vazba na další opatření:  | II.1.1 Rozvoj sociálních služeb<br>III.2.1 Zaměstnanost osob ohrožených sociálním vyloučením<br>IV.1.3 Rozvoj dobrovolnictví   |

**Podoblast II.2 Zdravotnictví**

|   |
|---|
| Specifický cíl  |
| <b>Zajistit dostupné zdravotnické a lékárenské služby pro všechny obyvatele obcí MAS Lanškrounsko</b> |
| Monitorovací indikátory   |





**MÍSTNÍ AKČNÍ SKUPINA LANŠKROUNSKO, Z.S.**  
**Nám. J. M. Marků 12, 563 01 Lanškroun**

|           | Kód          | Ukazatel  | MJ       | Výchozí hodnota | Hodnota v roce 2023 |
|-----------|--------------|---|----------|-----------------|---------------------|
| Výstupu:  | SCLLD II.2.1 | Počet modernizovaných zdravotnických zařízení           | zařízení | 0               | 3                   |
| Výsledku: | SCLLD II.2.2 | Počet obcí poskytujících zdravotnické/lékárenské služby | obce     | 5               | 5                   |

| Opatření                                  |  |
|---|--|
| II.2.1 Zajištění dostupného zdravotnictví |  |
| Podporované aktivity:                     | II.2.1.1 Udržení lékařských služeb v obcích Lanškrounska<br>II.2.1.2 Zajištění lékárenských služeb v obcích Lanškrounska   |
| Vazba na SWOT analýzu:                    | EW8 Centralizace lékařské péče (včetně obvodních lékařů) v Lanškrouně, minimum ordinací v obcích<br>EO2 Modernizace zdravotnických pracovišť včetně budovy bývalé polikliniky v Lanškrouně<br>ET3 Omezování nabídky lékařských služeb v obcích po ukončení praxe současných lékařů |
| Vazba na další opatření:                  | I.1.2 Modernizace zdravotnických zařízení  |

**Podoblast II.3 Vzdělávání**

| Specifický cíl  |       |  |          |                 |                     |
|---|-------|--|----------|-----------------|---------------------|
| Poskytovat kvalitní a dostupné formální, neformální i zájmové vzdělávání reflektující specifické potřeby regionu. |       |  |          |                 |                     |
| Monitorovací indikátory   |       |  |          |                 |                     |
|   | Kód   | Ukazatel   | MJ       | Výchozí hodnota | Hodnota v roce 2023 |
| Výstupu:  | 50000 | Počet podpořených vzdělávacích zařízení                                | zařízení | 0               | 30                  |
|   | 50001 | Kapacita podporovaných zařízení péče o děti nebo vzdělávacích zařízení | osoby    | 0               | 350                 |



**MÍSTNÍ AKČNÍ SKUPINA LANŠKROUNSKO, Z.S.**  
**Nám. J. M. Marků 12, 563 01 Lanškroun**

|           |       |  |   |      |      |
|-----------|-------|--|---|------|------|
| Výsledku: | 50030 | Podíl osob předčasně opouštějících vzdělávací systém   | % | 5,4  | 5    |
|           | 50020 | Podíl tříletých dětí umístěných v předškolním zařízení | % | 77,3 | 90,5 |

| Opatření   |   |
|--|---|
| II.3.1 Rozvoj v oblasti formálního vzdělávání      |   |
| Podporované aktivity:                              | II.3.1.1 Zvýšení kapacity MŠ<br>II.3.1.2 Motivace mužů pro práci ve školství<br>II.3.1.3 Investice do nemovitostí<br>II.3.1.4 Pořízení vybavení odborných učeben<br>II.3.1.5 Úpravy venkovních prostor<br>II.3.1.6 Podpora technického a řemeslného vzdělávání<br>II.3.1.7 Podpora vzniku vyššího odborného vzdělávání<br>II.3.1.8 Umožnění rovného přístupu ke vzdělání  |
| Vazba na SWOT analýzu:                             | GS1 Dobré rozmístění škol v území a jejich tradice<br>GS3 Dostatečná kapacita ZŠ<br>GS6 Nabídka všeobecného i odborného středního vzdělávání<br>GW1 Nedostatečná kapacita mateřských škol<br>GW3 Nedostatek finančních prostředků na provoz, vybavení a investice<br>GW4 Špatný technický stav některých budov<br>GW5 Špatný stav venkovních prostor<br>GW10 Chybí bezbariérový přístup do škol<br>GW11 Menší zájem o technické obory v rámci nabídky SOŠ a SOU Lanškroun<br>GO9 Vznik vyšší odborné školy v oblasti technického vzdělávání<br>GT2 Finanční neschopnost obcí zabezpečit dofinancování provozu a investic v jejich školách<br>GT7 Nedostatek dětí<br>GT8 Nedostatek kvalitních učitelů |
| Vazba na další opatření:                           | II.1.2 Podpora skupin ohrožených sociálním vyloučením<br>II.3.3 Spolupráce<br>II.2.2 Prorodinná opatření  |
| II.3.2 Podpora zájmového a neformálního vzdělávání |   |
| Podporované aktivity:                              | II.3.2.1 Pořízení vybavení pro zájmové a neformální vzdělávání<br>II.3.2.2 Podpora dobrovolnických aktivit  |
| Vazba na SWOT analýzu:                             | GS7 Činnost ZUŠ a SVČ Damián v Lanškrouně<br>GW7 Nedostatek financí na zájmové vzdělávání<br>GO3 Meziobecní spolupráce při rozvoji zájmového vzdělávání<br>GO4 Zlepšení nabídky mimoškolních aktivit  |
| Vazba na další opatření:                           | I.1.1 Investice v oblasti sportu a kultury<br>II.2.2 Prorodinná opatření<br>III.3.2 Posílení prezentace regionu   |



**MÍSTNÍ AKČNÍ SKUPINA LANŠKROUNSKO, Z.S.**  
**Nám. J. M. Marků 12, 563 01 Lanškroun**

|                          |   |
|--------------------------|---|
|                          | IV.1.1 Podpora vzniku spolků v obcích<br>IV.1.2 Podpora stávajících spolků<br>IV.1.3 Rozvoj dobrovolnictví                    |
| <b>II.3.3 Spolupráce</b> |   |
| Podporované aktivity:    | II.3.3.1 Tvorba MAP<br>II.3.3.2 Zavedení regionální výuky<br>II.3.3.3 Spolupráce se zaměstnavateli<br>II.3.3.4 Animace MAS    |
| Vazba na SWOT analýzu:   | GW13 Omezená výuka o regionu Lanškrounska<br>GO1 Posilování regionální identity<br>GO7 Spolupráce se zaměstnavateli v regionu |
| Vazba na další opatření: | II.3.1 Rozvoj v oblasti formálního vzdělávání<br>IV.3.1 Budování identity občanů s územím                                     |



MÍSTNÍ AKČNÍ SKUPINA LANŠKROUNSKO, Z.S.  
Nám. J. M. Marků 12, 563 01 Lanškroun

**KLÍČOVÁ OBLAST III. EKONOMIKA A ZAMĚSTNANOST**

| Strategický cíl   |                                     |          |                 |                     |
|---|-------------------------------------|----------|-----------------|---------------------|
| <b>III. Rozvíjející se trh práce s širokým spektrem dlouhodobých pracovních příležitostí soustředěných nejen do centra regionu, ale i do jednotlivých obcí Lanškrounska</b> |                                     |          |                 |                     |
| Monitorovací indikátory   |                                     |          |                 |                     |
| Kód   | Ukazatel                            | MJ       | Výchozí hodnota | Hodnota v roce 2023 |
| SCLLD III.1   | Počet ekonomicky aktivních subjektů | subjekty | 1877            | 1900                |
| SCLLD III.2   | Podíl nezaměstnaných osob           | %        | 5,4             | 5,0                 |

**Podoblast III.1 Podpora drobného a středního podnikání**

| Specifický cíl   |               |  |                |                 |                     |
|--|---------------|--|----------------|-----------------|---------------------|
| <b>Podpořit stávající malé a střední podniky a umožnit vznik nových za účelem diversifikace drobného a středního podnikání v regionu</b> |               |  |                |                 |                     |
| Monitorovací indikátory  |               |  |                |                 |                     |
|  | Kód           | Ukazatel   | MJ             | Výchozí hodnota | Hodnota v roce 2023 |
| Výstupu:   | 93701         | Počet podpořených podniků/příjemců                             | počet          | 0               | 20                  |
|  | SCLLD III.1.1 | Počet nových malých a středních podniků                        | podniky        | 0               | 5                   |
| Výsledku:  | 94800         | Pracovní místa vytvořená v rámci podpořených projektů (Leader) | pracovní místa | 0               | 2                   |

| Opatření  |  |
|---|--|
| <b>III.1.1 Diversifikace drobného a středního podnikání</b> |  |
| Podporované aktivity:                                       | III.1.1.1 Podpora řemeslných oborů<br>III.1.1.2 Přilákání investorů do obcí Lanškrounska<br>III.1.1.3 Diversifikace průmyslových odvětví<br>III.1.1.4 Podpora podnikání v oblasti služeb v obcích Lanškrounska |



**MÍSTNÍ AKČNÍ SKUPINA LANŠKROUNSKO, Z.S.**  
**Nám. J. M. Marků 12, 563 01 Lanškroun**

|   |  |
|---|--|
| Vazba na SWOT analýzu:                              | F1W4 Jednostranné zaměření průmyslu<br>F1W6 Pokles počtu aktivních ekonomických subjektů ve službách, zejména v obcích MAS Lanškrounsko<br>F1O4 Podpora malého a středního podnikání zejména v oblasti služeb v obcích MAS Lanškrounsko<br>F1T4 Stárnutí a nedostatek kvalifikovaných sil v tradičních odvětvích |
| Vazba na další opatření:                            | III.1.2 Podpora drobných a středních podniků<br>II.3.1 Rozvoj v oblasti formálního vzdělávání  |
| <b>III.1.2 Podpora drobných a středních podniků</b> |  |
| Podporované aktivity:                               | III.1.2.1 Propagace nabídky podnikatelských subjektů<br>III.1.2.2 Efektivní využívání dotačních titulů<br>III.1.2.3 Zavedení regionální značky<br>III.1.2.4 Pořádání vzdělávacích seminářů ke zvýšení kvalifikace  |
| Vazba na SWOT analýzu:                              | F1W3 Nízká ekonomická síla malých a středních podniků<br>F1O6 Zavedení regionální značky<br>F1W1 Nedostatečný kapitál pro rozvoj malých a středních podniků  |
| Vazba na další opatření:                            | III.1.1 Diversifikace drobného a středního podnikání   |

**Podoblast III.2 Začleňování znevýhodněných skupin na trh práce**

| Specifický cíl   |         |  |            |                 |                     |
|--|---------|--|------------|-----------------|---------------------|
| <b>Pomocí vhodných opatření umožnit znevýhodněným skupinám obyvatel začlenění na trh práce</b> |         |  |            |                 |                     |
| Monitorovací indikátory  |         |  |            |                 |                     |
|  | Kód     | Ukazatel   | MJ         | Výchozí hodnota | Hodnota v roce 2023 |
| Výstupu:   | 60000   | Celkový počet účastníků  | účastníci  | 0               | 119                 |
|  | 67001   | Kapacita podpořených služeb  | místa      | 0               | 153                 |
|  | 1 02 13 | Počet sociálních podniků vzniklých díky podpoře                      | organizace | 0               | 2                   |
|  | 5 00 01 | Kapacita podpořených zařízení péče o děti nebo vzdělávacích zařízení | osoby      | 0               | 60                  |
|  | 5 01 00 | Počet podpořených zařízení péče o děti předškolního věku             | zařízení   | 0               | 3                   |



**MÍSTNÍ AKČNÍ SKUPINA LANŠKROUNSKO, Z.S.**  
**Nám. J. M. Marků 12, 563 01 Lanškroun**

|           |         |   |       |     |     |
|-----------|---------|---|-------|-----|-----|
| Výsledku: | 67010   | Využívání podpořených služeb                                    | místa | 0   | 58  |
|           | 5 01 10 | Počet osob využívajících zařízení péče o děti předškolního věku | osoby | 749 | 780 |
|           | 5 01 20 | Počet osob využívajících zařízení péče o děti ve věku do 3 let  | osoby | 0   | 15  |

| Opatření  |  |
|---|--|
| III.2.1 Zaměstnanost osob ohrožených sociálním vyloučením |  |
| Podporované aktivity:                                     | III.2.1.1 Sociální podnikání<br>III.2.1.2 Tvorba pracovních míst pro znevýhodněné skupiny osob<br>III.2.1.3 Rekvalifikace a další profesní vzdělávání<br>III.2.1.4 Podpora zkrácených úvazků   |
| Vazba na SWOT analýzu:                                    | HW10 Chybějící aktivity v oblasti sociální podnikání<br>HO4 Vytváření pracovních míst pro osoby se zdravotním postižením a osoby sociálně vyloučené nebo sociálním vyloučením ohrožené<br>HO7 Podpora sociálního podnikání<br>FW5 Zvyšující se počet dlouhodobých uchazečů o práci   |
| Vazba na další opatření:                                  | III.1.2 Podpora drobných a středních podniků<br>III.1.1 Diversifikace drobného a středního podnikání<br>III.2.2 Prorodinná opatření<br>II.1.1 Rozvoj sociálních služeb<br>II.1.2 Podpora skupin ohrožených sociálním vyloučením  |
| III.2.2 Prorodinná opatření                               |  |
| Podporované aktivity:                                     | III.2.2.1 Optimalizace provozní doby školních družin<br>III.2.2.2 Podpora vzniku školních klubů<br>III.2.2.3 Vznik dětských skupin a zařízení pro péči o děti do 3 let<br>III.2.2.4 Podpora činnosti škol v období školních prázdnin<br>III.2.2.5 Podpora činnosti mateřských center |
| Vazba na SWOT analýzu:                                    | GS4 činnost ŠD a ŠJ ve školách<br>GS7 činnost ZUŠ a SVČ Damián v Lanškrouně<br>GW9 absence zařízení pro péči o děti do 3 let<br>GO4 Zlepšení nabídky mimoškolních aktivit<br>GO8 Činnost mateřských center   |
| Vazba na další opatření:                                  | II.1.2 Podpora skupin ohrožených sociálním vyloučením<br>II.3.1 Rozvoj v oblasti formálního vzdělávání<br>II.3.2 Podpora zájmového a neformálního vzdělávání   |



**MÍSTNÍ AKČNÍ SKUPINA LANŠKROUNSKO, Z.S.**  
**Nám. J. M. Marků 12, 563 01 Lanškroun**

**Podoblast III.3 Rozvoj cestovního ruchu**

| Specifický cíl   |               |  |          |                 |                     |
|--|---------------|--|----------|-----------------|---------------------|
| Rozšířit infrastrukturu v oblasti turistického ruchu, zvýšit návštěvnost a povědomí o regionu Lanškrounska |               |  |          |                 |                     |
| Monitorovací indikátory  |               |  |          |                 |                     |
|  | Kód           | Ukazatel   | MJ       | Výchozí hodnota | Hodnota v roce 2023 |
| Výstupu:   | SCLLD III.3.1 | Nové ubytovací a stravovací kapacity                     | místa    | 0               | 30                  |
|  | SCLLD III.3.2 | Nová sportovní zařízení v obcích MAS Lanškrounsko        | zařízení | 0               | 3                   |
|  | SCLLD III.3.2 | Nově vytvořená regionální značka                         | značka   | 0               | 1                   |
| Výsledku:  | SCLLD III.3.1 | Počet regionálních výrobců užívajících regionální značku | výrobci  | 0               | 10                  |

| Opatření                                       |   |
|--|---|
| III.3.1 Investice do turistické infrastruktury |   |
| Podporované aktivity:                          | III.3.1.1 Zvyšování kapacit ubytovacích a stravovacích zařízení<br>III.3.1.2 Doplnění a modernizace doprovodné infrastruktury<br>III.3.1.3 Doplnění mobiliáře turistických tras a cyklotras<br>III.3.1.4 Zařízení pro sezónní sporty<br>III.3.1.5 Rozvoj agroturistiky  |
| Vazba na SWOT analýzu:                         | EW3 Omezené možnosti sportovního vyžití v obcích MAS Lanškrounsko v zimních měsících<br>EW9 nevyhovující infrastruktura pro letní rekreaci – koupaliště v Lanškrouně a pro plavecké aktivity<br>EO3 Podpora rozvoje cestovního ruchu ke zvýšení poptávky po restauračních službách<br>F3S2 Existence naučných stezek<br>F3S5 Síť značených turistických tras<br>F3W1 Nevyhovující a nedostatečná kapacita ubytovacích a stravovacích zařízení<br>F3W2 Nedostatečná a nevyhovující doprovodná infrastruktura<br>F3W3 Nedostatečná infrastruktura pro sezónní sporty<br>F3W5 Chybějící mobiliář turistických tras a cyklotras<br>F3W6 Téměř žádné aktivity v oblasti agroturistiky<br>F3O5 Rozvoj agroturistiky |



**MÍSTNÍ AKČNÍ SKUPINA LANŠKROUNSKO, Z.S.**  
**Nám. J. M. Marků 12, 563 01 Lanškroun**

|  |  |
|--|--|
| Vazba na další opatření:                   | I.1.1 Investice v oblasti sportu a kultury<br>III.1.1 Diversifikace drobného a středního podnikání<br>III.3.2 Posílení prezentace regionu<br>IV.2 Zachování kulturního dědictví<br>V.2.2 Podpora zemědělského podnikání                |
| <b>III.3.2 Posílení prezentace regionu</b> |  |
| Podporované aktivity:                      | III.3.2.1 Zavedení regionální značky<br>III.3.2.2 Další aktivity k posílení prezentace regionu   |
| Vazba na SWOT analýzu:                     | F3S7 Kvalitní činnost informačního centra v Lanškrouně<br>F3O7 Vytvoření regionální značky produktů a služeb<br>F3O8 Propagace turistického ruchu na Lanškrounsku<br>F3T2 Konkurence jiných regionů a absence cílené propagace regionu |
| Vazba na další opatření:                   | I.1.1 Investice v oblasti sportu a kultury<br>III.3.1 Investice do turistické infrastruktury<br>IV.2 Zachování kulturního dědictví   |





**MÍSTNÍ AKČNÍ SKUPINA LANŠKROUNSKO, Z.S.**  
**Nám. J. M. Marků 12, 563 01 Lanškroun**

**KLÍČOVÁ OBLAST IV. OBČANSKÁ SPOLEČNOST**

| Strategický cíl  |   |        |                 |                     |
|--|---|--------|-----------------|---------------------|
| Stabilní a komunikující občanská společnost s rozvinutým spolkovým životem ve všech obcích Lanškrounska. |   |        |                 |                     |
| Monitorovací indikátory  |   |        |                 |                     |
| Kód  | Ukazatel                                      | MJ     | Výchozí hodnota | Hodnota v roce 2023 |
| SCLLD IV.1   | Počet nově fungujících partnerství            | počet  | 0               | 3                   |
| SCLLD IV.2   | Počet nových spolků v obcích MAS Lanškrounsko | spolky | 0               | 6                   |

**Podoblast IV.1 Podpora činnosti neziskových organizací**

| Specifický cíl   |              |   |        |                 |                     |
|--|--------------|---|--------|-----------------|---------------------|
| Podpořit stávající spolkovou činnost a umožnit vznik nových spolků s cílem rozšíření možností aktivního života v obcích Lanškrounska |              |   |        |                 |                     |
| Monitorovací indikátory  |              |   |        |                 |                     |
|  | Kód          | Ukazatel  | MJ     | Výchozí hodnota | Hodnota v roce 2023 |
| Výstupu:   | SCLLD IV.1.1 | Počet podpořených spolků  | spolky | 0               | 10                  |
|  | SCLLD IV.1.2 | Počet nově vzniklých spolků v obcích MAS Lanškrounsko                                   | spolky | 0               | 6                   |
|  | SCLLD IV.1.3 | Modernizované nebo rekonstruované budovy pro zázemí spolků                              | budovy | 0               | 3                   |
|  | 82000        | Počet uskutečněných školení, seminářů, workshopů, konferencí a ostatní podobné aktivity | počet  | 0               | 5                   |



**MÍSTNÍ AKČNÍ SKUPINA LANŠKROUNSKO, Z. S.**  
**Nám. J. M. Marků 12, 563 01 Lanškroun**

|           |                 |   |   |   |    |
|-----------|-----------------|---|---|---|----|
| Výsledku: | SCLLD<br>IV.1.3 | Podíl obcí, které se zapojily do rozšiřování možností aktivního života v obcích | % | 0 | 80 |
|-----------|-----------------|---|---|---|----|

| Opatření                              |   |
|---------------------------------------|---|
| IV.1.1 Podpora vzniku spolků v obcích |   |
| Podporované aktivity:                 | IV.1.1.1 Diversifikace nabídky spolků v obcích<br>IV.1.1.2 Podpora zájmových činností pro seniory<br>IV.1.1.3 Finanční podpora činnosti<br>IV.1.1.4 Investice do nemovitostí a vybavení<br>IV.1.1.5 Zajištění vhodných prostor  |
| Vazba na SWOT analýzu:                | IS5 Podpora spolkové činnosti patří k prioritám místních samospráv<br>IW2 Soustředěnost nabídky spolkové činnosti do Lanškrounska<br>IW4 Nedostatek finančních prostředků na zajištění činnosti spolku<br>IT1 Zvyšování administrativní náročnosti při zakládání a při vlastní činnosti neziskových organizací  |
| Vazba na další opatření:              | I.1.1 Investice v oblasti sportu a kultury<br>II.3.2 Podpora zájmového a neformálního vzdělávání<br>IV.1.3 Rozvoj dobrovolnictví<br>IV.1.4 Spolupráce s MAS   |
| IV.1.2 Podpora stávajících spolků     |   |
| Podporované aktivity:                 | IV.1.2.1 Finanční podpora činnosti<br>IV.1.2.2 Zajištění vhodných prostor<br>IV.1.2.3 Investice do nemovitostí a vybavení<br>IV.1.2.4 Podpora SDH   |
| Vazba na SWOT analýzu:                | IS1 Relativně velký počet aktivních neziskových organizací v Lanškrouně<br>IS5 Podpora spolkové činnosti patří k prioritám místních samospráv<br>IW1 Pokles zájmu o spolkovou činnost v obcích území MAS Lanškrounsko<br>IW2 Soustředěnost nabídky spolkové činnosti do Lanškrounska<br>IW4 Nedostatek finančních prostředků na zajištění činnosti spolku<br>IW 5 Zhoršující se stav objektů, zařízení a vybavení |
| Vazba na další opatření:              | I.1.1 Investice v oblasti sportu a kultury<br>II.3.2 Podpora zájmového a neformálního vzdělávání<br>IV.1.3 Rozvoj dobrovolnictví<br>IV.1.4 Spolupráce s MAS   |
| IV.1.3 Rozvoj dobrovolnictví          |   |
| Podporované aktivity:                 | IV.1.3.1 Podpora zvyšování prestiže dobrovolnické práce   |
| Vazba na SWOT analýzu:                | IW3 Zvyšující se nezájem obyvatelstva o veřejnou angažovanost ve spolcích<br>IO1 Zvýšení společenské prestiže a ocenění aktivit při řízení spolků a při zajištění spolkové činnosti<br>IT2 Stárnoucí členská základna managementu NNO   |



**MÍSTNÍ AKČNÍ SKUPINA LANŠKROUNSKO, Z.S.**  
**Nám. J. M. Marků 12, 563 01 Lanškroun**

|                                |   |
|--------------------------------|---|
| Vazba na další opatření:       | I.1.1 Investice v oblasti sportu a kultury<br>II.3.2 Podpora zájmového a neformálního vzdělávání<br>IV.1.1 Podpora vzniku spolků v obcích<br>IV.1.2 Podpora stávajících spolků<br>IV.1.4 Spolupráce s MAS             |
| <b>IV.1.4 Spolupráce s MAS</b> |   |
| Podporované aktivity:          | IV.1.4.1 Vzdělávání vedoucích, trenérů<br>IV.1.4.2 Vyhledávání vhodných dotačních titulů<br>IV.1.4.3 Podpora komunikace mezi spolky, občany a obcemi  |
| Vazba na SWOT analýzu:         | IW8 Chybějící identita občanů s územím<br>IO2 Lepší přístup k dotačním prostředkům pro spolky i církve na zajištění obnovy a údržby jejich majetku a na zajištění činnosti<br>IO4 Posilování identity občanů s územím |
| Vazba na další opatření:       | II.3.2 Podpora zájmového a neformálního vzdělávání<br>II.3.3 Spolupráce<br>IV.1.1 Podpora vzniku spolků v obcích<br>IV.1.2 Podpora stávajících spolků<br>IV.3.1 Budování identity občanů s územím                     |

**Podoblast IV.2 Zachování kulturního dědictví**

|  |                 |  |         |                 |                     |
|--|-----------------|--|---------|-----------------|---------------------|
| Specifický cíl   |                 |  |         |                 |                     |
| <b>Zachovat kulturní dědictví regionu Lanškrounska</b> |                 |  |         |                 |                     |
| Monitorovací indikátory                                |                 |  |         |                 |                     |
|  | Kód             | Ukazatel   | MJ      | Výchozí hodnota | Hodnota v roce 2023 |
| Výstupu:   | SCLLD<br>IV.2.1 | Počet opravených nemovitých památek                              | památky | 0               | 2                   |
| Výsledku:  | SCLLD<br>IV.2.2 | Činnosti, akce vedoucí k zachování kulturního dědictví v regionu | akce    | 0               | 3                   |

|   |   |
|---|---|
| Opatření                                    |   |
| <b>IV.2.1 Zachování kulturního dědictví</b> |   |
| Podporované aktivity:                       | IV.2.1.1 Podpora činností k zachování kulturního dědictví<br>IV.2.1.2 Investice do nemovitých památek |
| Vazba na SWOT analýzu:                      | IS2 Systémová péče o malé církevní památky  |



**MÍSTNÍ AKČNÍ SKUPINA LANŠKROUNSKO, Z.S.**  
**Nám. J. M. Marků 12, 563 01 Lanškroun**

|                          |  |
|--------------------------|--|
| Vazba na další opatření: | IV.3.1 Budování identity občanů s územím<br>I.1.1 Investice v oblasti sportu a kultury<br>II.3.2 Posílení prezentace regionu |
|--------------------------|--|

**Podoblast IV.3 Budování identity občanů s územím**

| Specifický cíl                               |   |      |                 |                     |
|--|---|------|-----------------|---------------------|
| Zvýšit identitu občanů s územím Lanškrounska |   |      |                 |                     |
| Monitorovací indikátory                      |   |      |                 |                     |
| Kód  | Ukazatel  | MJ   | Výchozí hodnota | Hodnota v roce 2023 |
| SCLLD<br>IV.3.1                              | Počet činností/akcí vedoucích ke zvýšení identity občanů s územím | akce | 0               | 2                   |

| Opatření                                 |  |
|--|--|
| IV.3.1 Budování identity občanů s územím |  |
| Podporované aktivity:                    | IV.3.1.1 Činnosti vedoucí k posílení identity občanů s územím<br>IV.3.1.2 Oceňování občanů<br>IV.3.1.3 Prezentace života v obcích  |
| Vazba na SWOT analýzu:                   | IW8 Chybějící identita občanů s územím<br>IW9 Málo tradic v regionu<br>IO1 Zvýšení společenské prestiže a ocenění aktivit při řízení spolků a při zajištění spolkové činnosti<br>IO4 Posilování identity občanů s územím |
| Vazba na další opatření:                 | II.3.2 Posílení prezentace regionu<br>IV.2.1 Zachování kulturního dědictví   |



**MÍSTNÍ AKČNÍ SKUPINA LANŠKROUNSKO, Z.S.**  
 Nám. J. M. Marků 12, 563 01 Lanškroun

**KLÍČOVÁ OBLAST V. ŽIVOTNÍ PROSTŘEDÍ, ZEMĚDĚLSTVÍ A LESNICTVÍ**

| Strategický cíl  |  |     |                 |                     |
|--|--|-----|-----------------|---------------------|
| Zdravé životní prostředí v harmonické krajině Lanškrounska poskytující dobré podmínky pro trvale udržitelné zemědělství a přírodě blízké lesnictví |  |     |                 |                     |
| Monitorovací indikátory  |  |     |                 |                     |
| Kód  | Ukazatel                               | MJ  | Výchozí hodnota | Hodnota v roce 2023 |
| SCLLD V.1  | Koeficient ekologické stability        | KES | 1,1             | 1,15                |
| SCLLD V.2  | Realizované komplexní pozemkové úpravy | KPÚ | 13              | 15                  |

**Podoblast V.1 Zlepšování stavu životního prostředí**

| Specifický cíl  |             |  |          |                 |                     |
|---|-------------|--|----------|-----------------|---------------------|
| Šetrnými, přírodě blízkými opatřeními zlepšit stav ovzduší, vodního režimu a dalších složek životního prostředí |             |  |          |                 |                     |
| Monitorovací indikátory   |             |  |          |                 |                     |
|   | Kód         | Ukazatel   | MJ       | Výchozí hodnota | Hodnota v roce 2023 |
| Výstupu:  | SCLLD V.1.1 | Realizovaná protipovodňová opatření                          | opatření | 0               | 3                   |
|   | SCLLD V.1.1 | Počet obcí nově zapojených do třídění BRO                    | obce     | 0               | 3                   |
| Výsledku:   | SCLLD V.1.  | Počet zrealizovaných opatření vedoucích ke zlepšení stavu ŽP | opatření | 0               | 5                   |

| Opatření                                       |   |
|--|---|
| V.1.1 Harmonická a ekologicky stabilní krajina |   |
| Podporované aktivity:                          | V.1.1.1 Realizace komplexních pozemkových úprav<br>V.1.1.2 Podpora šetrné turistiky<br>V.1.1.3 Podpora ekologické výchovy |



**MÍSTNÍ AKČNÍ SKUPINA LANŠKROUNSKO, Z.S.**  
**Nám. J. M. Marků 12, 563 01 Lanškroun**

|  |  |
|--|--|
| Vazba na SWOT analýzu:                             | BS1 Vyšší ekologická stabilita území než je průměr v ČR<br>BW1 Intenzivní využívání krajiny v některých obcích<br>BO1 Realizace komplexních pozemkových úprav, ÚSES<br>BO4 Podpora ekologické výchovy  |
| Vazba na další opatření:                           | II.3 Vzdělávání<br>III.3 Rozvoj cestovního ruchu<br>V.2.3 Péče o půdu<br>V.3.1 Rozvoj přírodě blízkého lesnictví   |
| <b>V.1.2 Odpovědné nakládání s odpady</b>          |  |
| Podporované aktivity:                              | V.1.2.1 Sanace a rekultivace starých skládek<br>V.1.2.2 Komplexní řešení nakládání s odpady na Lanškrounsku  |
| Vazba na SWOT analýzu:                             | BS6 Dobře fungující systém sběru a třídění komunálního odpadu<br>BS7 Rostoucí podíl separovaného odpadu<br>BW4 Stále se opakující výskyt černých skládek<br>BW5 Nedostatečný systém nakládání s bioodpadem<br>BW6 Nedostatečná osvěta v oblasti odpadového hospodářství<br>BW7 Nedostatečná kapacita skládky v území MAS Lanškrounsko<br>BO6 Spolupráce obcí v oblasti nakládání s BRO |
| Vazba na další opatření:                           | I.2.1 Investice do technické infrastruktury  |
| <b>V.1.3 Optimalizace vodního režimu v krajině</b> |  |
| Podporované aktivity:                              | V.1.3.1 Realizace přírodě blízkých protipovodňových opatření v krajině<br>V.1.3.2 Budování přírodě blízkých vodních prvků  |
| Vazba na SWOT analýzu:                             | BS5 Dobrá kvalita povrchových vod<br>BS11 Vybudování poldru v Žichlíčku<br>BW10 Existence záplavových ploch v zastavěných územích obcí<br>BO3 Realizace protipovodňových opatření  |
| Vazba na další opatření:                           | I.2.1 Investice do technické infrastruktury<br>V.1.1 Harmonická a ekologicky stabilní krajina  |
| <b>V.1.4 Zdravé ovzduší</b>                        |  |
| Podporované aktivity:                              | V.1.4.1 Vybudování obchvatu města Lanškroun a rychlostních komunikací R35 a R43<br>V.1.4.2 Přejít na ekologické způsoby vytápění   |
| Vazba na SWOT analýzu:                             | BW8 Vedení tranzitní automobilové dopravy centry obcí<br>BW9 Výskyt nadprůměrné koncentrace polévatelného prachu a ozónu v městě Lanškroun<br>BO5 Vybudování rychlostní komunikace R43<br>BT8 Odkládání vybudování obchvatu města a R43  |
| Vazba na další opatření:                           | I.2.2 Investice v oblasti dopravy a dopravní obslužnosti   |



**MÍSTNÍ AKČNÍ SKUPINA LANŠKROUNSKO, Z.S.**  
**Nám. J. M. Marků 12, 563 01 Lanškroun**

**Podoblast V.2 Rozvoj udržitelného zemědělství**

| Specifický cíl   |             |   |          |                 |                     |
|--|-------------|---|----------|-----------------|---------------------|
| Zamezit dalšímu úbytku zemědělských subjektů, udržet příznivý poměr mezi rostlinnou a živočišnou výrobou a zvýšit podíl ekologického zemědělství v regionu |             |   |          |                 |                     |
| Monitorovací indikátory  |             |   |          |                 |                     |
|  | Kód         | Ukazatel  | MJ       | Výchozí hodnota | Hodnota v roce 2023 |
| Výstupu:   | 93701       | Počet podpořených podniků   | počet    | 0               | 12                  |
| Výsledku:  | SCLLD V.2.1 | Počet zemědělských podnikatelů v regionu                          | subjekty | 30              | 35                  |
|  | SCLLD V.2.2 | Počet zemědělských podnikatelů hospodařících ekologickým způsobem | subjekty | 6               | 8                   |

| Opatření                                |  |
|---|--|
| V.2.1 Investice do zemědělských podniků |  |
| Podporované aktivity:                   | V.2.1.1 Pořízení moderní zemědělské techniky<br>V.2.1.2 Nákup mobilních zařízení<br>V.2.1.3 Investice do zemědělských nemovitostí<br>V.2.1.4 Podpora živočišné výroby<br>V.2.1.5 Uvádění zemědělských produktů na trh  |
| Vazba na SWOT analýzu:                  | F2S1 Vyvážený poměr mezi rostlinnou a živočišnou výrobou<br>F2S4 Vysoká zaměstnanost v zemědělství<br>F2W2 Stará, nevyhovující, případně chybějící technika<br>F2W3 Špatný stav zemědělských nemovitostí<br>F2O1 Potenciál pro další rozvoj živočišné výroby<br>F2O2 Pořízení nových, především mobilních technologií<br>F2T1 Chybějící podpora živočišné výroby |
| Vazba na další opatření:                | V.2.2 Podpora zemědělského podnikání<br>III.1.1 Diversifikace drobného a středního podnikání<br>III.1.2 Podpora drobných a středních podniků   |
| Opatření                                |  |
| V.2.2 Podpora zemědělského podnikání    |  |
| Podporované aktivity:                   | V.2.2.1 Diversifikace zemědělství<br>V.2.2.2 Podpora ekologického zemědělství<br>V.2.2.3 Motivace absolventů vysokých škol k návratu do regionu<br>V.2.2.4 Popularizace zemědělství  |



**MÍSTNÍ AKČNÍ SKUPINA LANŠKROUNSKO, Z.S.**  
**Nám. J. M. Marků 12, 563 01 Lanškroun**

|                          |   |
|--------------------------|---|
|                          | V.2.2.5 Zavedení regionální značky<br>V.2.2.6 Podpora spolupráce  |
| Vazba na SWOT analýzu:   | F2S4 Vysoká zaměstnanost v zemědělství<br>F2W5 Nedostatek vysokoškolsky vzdělaných odborníků<br>F2W8 Malý podíl ekozemědělství<br>F2W10 Není zájem o práci v zemědělství  |
| Vazba na další opatření: | V.2.2 Podpora zemědělského podnikání<br>III.1.1 Diversifikace drobného a středního podnikání<br>III.1.2 Podpora drobných a středních podniků  |
| <b>Opatření</b>          |   |
| <b>V.2.3 Péče o půdu</b> |   |
| Podporované aktivity:    | V.2.3.1 Rekonstrukce systému meliorací<br>V.2.3.2 Protierozní opatření<br>V.2.3.3 Posilování vztahu k půdě  |
| Vazba na SWOT analýzu:   | F2S3 Poměrně kvalitní půdy, netrpí příliš suchem<br>F2W7 Eroze<br>F2W9 Špatný stav meliorací<br>F2W11 Chybějící vztah k půdě<br>F2O5 Obnova meliorací<br>F2O3 Realizace komplexních pozemkových úprav<br>F2T5 Zastavování orné půdy |
| Vazba na další opatření: | V.1.1 Harmonická a ekologicky stabilní krajina<br>IV.3.1 Budování identity občanů s územím  |

**Podoblast V.3 Rozvoj přírodě blízkého lesnictví**

|  |       |   |         |                 |                     |
|--|-------|---|---------|-----------------|---------------------|
| <b>Specifický cíl</b>  |       |   |         |                 |                     |
| <b>Podpořit šetrné a přírodě blízké hospodaření v lesích</b> |       |   |         |                 |                     |
| <b>Monitorovací indikátory</b>                               |       |   |         |                 |                     |
|  | Kód   | Ukazatel  | MJ      | Výchozí hodnota | Hodnota v roce 2023 |
| Výstupu:   | 93701 | Počet podpořených podniků   | počet   | 0               | 5                   |
|  | 92702 | Počet podpořených operací v oblasti podpory neproduktivních funkcí lesů | operace | 0               | 3                   |





**MÍSTNÍ AKČNÍ SKUPINA LANŠKROUNSKO, Z.S.**  
**Nám. J. M. Marků 12, 563 01 Lanškroun**

|           |                |                                    |   |    |    |
|-----------|----------------|------------------------------------|---|----|----|
| Výsledku: | SCLLD<br>V.3.1 | Podíl smrku v druhové skladbě lesů | % | 58 | 52 |
|-----------|----------------|------------------------------------|---|----|----|

| Opatření                                |   |
|---|---|
| V.3.1 Rozvoj přírodě blízkého lesnictví |   |
| Podporované aktivity:                   | V.3.1.1 Zalesňování nevyužívané zemědělské půdy<br>V.3.1.2 Podpora mimoprodukčních funkcí lesů<br>V.3.1.3 Přejít k přirozené druhové skladbě<br>V.3.1.4 Investice do lesnické techniky                  |
| Vazba na SWOT analýzu:                  | F2S6 Existence příměstských lesů I plnění rekreační funkce<br>F2S7 Vysoký podíl lesů v území MAS Lanškrounsko<br>F2O7 Obnova přirozené druhové skladby lesů<br>F2O8 Podpora neproduktivních funkcí lesů |
| Vazba na další opatření:                | V.2.3 Péče o půdu<br>V.1.1 Harmonická a ekologicky stabilní krajina<br>III.1.1 Diversifikace drobného a středního podnikání<br>III.1.2 Podpora drobných a středních podniků                             |



**MÍSTNÍ AKČNÍ SKUPINA LANŠKROUNSKO, Z.S.**  
Nám. J. M. Marků 12, 563 01 Lanškroun

## **4.2 Popis integrovaných a inovativních rysů strategie**

MAS Lanškrounsko vznikla až na konci roku 2012, v území tedy dosud nedocházelo k rozvoji regionu metodou LEADER. Již samotné vytvoření strategie komunitně vedeného místního rozvoje je inovativním řešením a zároveň integrovaným nástrojem, který dosud v regionu chyběl.

Jednou ze základních myšlenek komunitně vedeného místního rozvoje je vzájemné propojení soukromého, neziskového a veřejného sektoru. K tomuto propojení došlo až vznikem místní akční skupiny, do té doby docházelo ke komunikaci mezi těmito sektory v území pouze ojediněle a nesystematicky. Některé problémy identifikované v rámci analýzy území mohly vzniknout právě nedostatečnou spoluprací jednotlivých sektorů. Typickým příkladem je stále se snižující zájem o technické vzdělávání přesto, že v regionu se nachází velký počet podniků zabývajících se průmyslovou výrobou. Střední průmyslová škola v Lanškrouně se potýká s nedostatkem studentů a přitom výrobní podniky mají problém s nedostatkem kvalifikovaných odborníků v regionu. Vhodným řešením by tak mohla být spolupráce těchto subjektů a druhých stupňů základních škol při popularizaci jednotlivých oborů. MAS se proto nyní bude snažit nastavit vhodné formy komunikace mezi jednotlivými sektory a bude podporovat realizaci integrovaných a inovativních projektů v území.

### **4.2.1 Integrované prvky**

Integrované prvky v rámci realizace komunitně vedeného místního rozvoje lze rozdělit do dvou úrovní:

#### **Integrované prvky na úrovni strategie**

Již při tvorbě strategického dokumentu bylo dbáno na to, aby jednotlivé strategické cíle nebyly izolované, ale naopak provázané s cíli jiných klíčových oblastí. Jako příklad lze uvést strategický cíl klíčové oblasti I Obce Lanškrounska:

*Dosáhnout takového vybavení obcí Lanškrounska, které přispěje ke stabilizaci osídlení v jednotlivých obcích regionu. Samotné vybavení obcí by nepřispělo ke stabilizaci obyvatelstva v obcích. Současně musí dojít k rozvoji sociálních služeb, vzdělávání, spolkového života, podnikání a dalších oblastí. Tak bude naplněn nejen strategický cíl klíčové oblasti I. Obce Lanškrounska, ale i II. Lidé Lanškrounska, III. Ekonomika a hospodářství, IV. Občanská společnost.*

*Obce budou disponovat širokým spektrem vybavení k provozování volnočasových a spolkových aktivit svých občanů, budou mít v přiměřeném a potřebném rozsahu základní infrastrukturu pro školství, zdravotní a sociální péči, případně pro služby zdravotnictví. Zde je opět nutné integrované řešení s dalšími klíčovými oblastmi, protože samotné zázemí pro*



## MÍSTNÍ AKČNÍ SKUPINA LANŠKROUNSKO, Z.S.

Nám. J. M. Marků 12, 563 01 Lanškroun

provozování jednotlivých činností či služeb nezajistí jejich kvalitní fungování. K tomu jsou potřeba vhodné lidské zdroje, dopravní obslužnost apod. *Technická infrastruktura včetně dopravní bude odpovídat požadavkům na současnou moderní infrastrukturální vybavenost obcí vzhledem k bezpečnosti obyvatel a k zachování kvality životního prostředí v obcích Lanškrounska.* Tato část strategického cíle přímo odkazuje na naplňování cílů klíčové oblasti V. životní prostředí, zemědělství a lesnictví.

### **Integrační prvky na úrovni všech opatření**

Z kapitoly 4.1.2 vyplývá, že v rámci strategie je vyčleněno celkem 5 klíčových oblastí, 15 podoblastí a 33 jednotlivých opatření. Pro porovnání provázanosti jednotlivých opatření je níže uvedena matice vztahů (viz. tab. č. 42), které zohledňuje jejich provázanost. Jedná se o propojení jednotlivých opatření, které se více či méně doplňují či podmiňují. Jednotlivá synergie je v souhrnu uvedena také za jednotlivé klíčové oblasti (viz. tab. č. 41).

Výsledná matice poukazuje, na komplexní propojení jednotlivých opatření. Při sestavení této matice byly zohledněny i jednotlivé aktivity (kterých je celkem 119) patřící pod příslušných 33 opatření. Při zhodnocení matice je jednoznačné, že veškeré opatření mají alespoň jednu vazbu na jiné opatření (viz. tab. č. 42), tedy je zde silná propojenost mezi jednotlivými opatřeními potažmo cíli strategického dokumentu. Matice tedy odráží snahu komplexního náhledu na řešení potřebných problémů v regionu MAS Lanškrounsko. Největší provázanost mezi opatřeními je zachyceno u opatření III. 3. 2 Posílení prezentace regionu s 6 vazbami na jiné opatření. Další výrazná provázanost je u opatření: II. 3. 2 Podpora zájmového a neformálního vzdělávání, II. 3. 3 Spolupráce, IV. 3. 1 Budování identity občanů s územím a V. 1. 1 Harmonická a ekologicky stabilní krajina, kdy všechna tato opatření dosáhla na 5 vazeb s ostatními opatřeními. V tab. č. 42 je provázanost mezi opatřeními vyznačena žlutou barvou.

Při zhodnocení vztahů mezi jednotlivými klíčovými oblastmi, je vnitřní provázanost největší u: V. Životní prostředí, zemědělství a lesnictví se sedmi vzájemnými vazbami v rámci jejich oblastí. Z pohledu vztahů mezi jednotlivými pěti oblastmi je nejsilnější provázanost mezi: II. Lidé Lanškrounska a klíčovou oblastí III. Ekonomika a zaměstnanost. Pouze mezi oblastí V. a II. není významná synergická vazba žádná (viz. tab. č. 41).



**MÍSTNÍ AKČNÍ SKUPINA LANŠKROUNSKO, Z.S.**  
Nám. J. M. Marků 12, 563 01 Lanškroun

*Tabulka 41 Vazby mezi jednotlivými klíčovými oblastmi v rámci SCLLD:*

| klíčová oblast | I. | II. | III. | IV. | V. |
|----------------|----|-----|------|-----|----|
| I.             | 2  | 2   | 2    | 3   | 2  |
| II.            | 2  | 4   | 6    | 3   | 0  |
| III.           | 2  | 6   | 3    | 2   | 3  |
| IV.            | 3  | 3   | 2    | 4   | 1  |
| V.             | 2  | 0   | 3    | 1   | 7  |

Zdroj: vlastní podklady





**MÍSTNÍ AKČNÍ SKUPINA LANŠKROUNSKO, Z.S.**  
**Nám. J. M. Marků 12, 563 01 Lanškroun**

Příklady projektových záměrů vykazujících integrační prvky:

- Spolek zabývající se sportovními aktivitami, konkrétně vodními sporty, by rád zrealizoval společný projekt se základní školou, v rámci které by pro žáky této školy byly pořádány sportovní kurzy.
- Kynologický klub společně s psím útulkem zamýšlí rozšířit svoji činnost o spolupráci s handicapovanými skupinami obyvatel prostřednictvím aktivit v oblasti zvířecí terapie.
- Zájmový spolek zabývající se činností v krajině má k dispozici starý statek, v rámci kterého by chtěl zřídit komunitní centrum. Integrační prvky projektu spočívají v samotné podstatě činnosti komunitních center, kdy bude navázána spolupráce s poskytovateli sociálních služeb, místními výrobci apod.

### Projekty MAS

Všechny projekty připravované místní akční skupinou budou vykazovat prvky integrace. Jako příklad uvádíme projekt spolupráce financovaný z PRV, které již nyní v průběhu přípravy strategie CLLD mají konkrétnější podobu:

- Regionální výuka – MAS Orlicko, DSO Lanškrounsko, Mikroregion Severolanškrounsko a školy z regionu Lanškrounska budou spolupracovat na vytvoření výukových materiálů pro regionální výuku. Ta dosud v území probíhala pouze v omezené míře z iniciativy jednotlivých škol, neexistuje zde žádná společná koncepce a regionální výuka není ani zařazena do školních vzdělávacích programů některých škol. Nízká identita občanů s územím je přitom jedním z největších problémů vymezených v SCLLD. Tento projekt je proto typickým příkladem integrovaného řešení problému v území.

### **4.2.2 Inovativní rysy**

Hlavním inovativním rysem je již vytvoření samotné strategie komunitně vedeného místního rozvoje. Dosud v území téměř neexistovaly žádné aktivity komunitního plánování. V průběhu přípravy došlo k oslovení širokého okruhu subjektů i občanů z území Lanškrounska a to ze všech oblastí lidské činnosti. Proběhla dotazníková šetření, setkání zájmových skupin a sběr projektových záměrů. Tím vznikla představa o problémech a potřebách v jednotlivých oblastech a úkolem MAS nyní bude pomocí vhodných inovativních a integrovaných řešení tyto potřeby naplnit.

### Projekty koncových žadatelů

V rámci výzev MAS budou bodově zvýhodněny projekty, které vykazují inovační rysy. Jedním z inovačních rysů, který bude MAS u projektů hledat, jsou prvky integrace, protože, jak bylo uvedeno výše, integrace a spolupráce jsou faktory, které v území dosud chyběly. Dalším inovativním rysem, který by se měl v projektových záměrech objevovat, jsou územní specifika



**MÍSTNÍ AKČNÍ SKUPINA LANŠKROUNSKO, Z.S.**  
**Nám. J. M. Marků 12, 563 01 Lanškroun**

a z nich vyplývající specifické problémy, které byly identifikované během přípravy strategie. U investičních projektů budou zvýhodňována taková řešení, která zavádějí nové moderní technologie, které vedou k úsporám energií a zlepšení kvality životního prostředí.

**Projekty MAS**

Všechny projekty realizované místní akční skupinou jsou ve své podstatě inovativní, protože dosud v území neexistovala organizace zabývající se komplexně regionálním rozvojem. Témata projektů spolupráce i dalších projektů MAS se budou týkat výhradně oblastí, kterým se dosud v regionu nikdo nevěnoval, nebo byly tyto oblasti zanedbávány. MAS se bude snažit navrhnout inovativní řešení problémů, nové způsoby komunikace v území apod.



**MÍSTNÍ AKČNÍ SKUPINA LANŠKROUNSKO, Z.S.**  
 Nám. J. M. Marků 12, 563 01 Lanškroun

#### 4.3 Vazba na strategické dokumenty

| Název dokumentu   | Vlastník dokumentu   | Rok vydání | Vazba dokumentu a SCLLD MAS Lanškrounsko                             | Odkaz na elektronickou verzi dokumentu  |
|---|----------------------|------------|--|---|
| <b>Dokumenty na úrovni EU</b>   |                      |            |  |   |
| <b>Strategie EU 2020</b>  | EU                   | 2010       | Celý dokument SCLLD  | <a href="http://ec.europa.eu/europe2020/index_cs.htm">http://ec.europa.eu/europe2020/index_cs.htm</a>   |
| <b>Evropa 2020 - Strategie pro inteligentní a udržitelný růst podporující začlenění</b>   | Rada EU              | 2010       | Celý dokument SCLLD  | <a href="http://nsmascr.cz/podklady-pro-op/">http://nsmascr.cz/podklady-pro-op/</a>   |
| <b>Dokumenty na úrovni státu</b>  |                      |            |  |   |
| <b>Dokument Bílá kniha – Cesta k jednotnému evropskému dopravnímu prostoru – nová evropská dopravní politika pro období 2012 – 2020 s výhledem do roku 2050</b> | Ministerstvo dopravy | 2012       | I.2 Investice do technické infrastruktury<br>I.3 Bezpečnost v obcích | <a href="http://www.mdcz.cz/NR/rdonlyres/05F0E9E7-D76B-4A36-84AE-.../DP.pdf">www.mdcz.cz/NR/rdonlyres/05F0E9E7-D76B-4A36-84AE-.../DP.pdf</a>  |
| <b>Národní strategie cyklistické dopravy 2004</b>   | Ministerstvo dopravy | 2004       | I.2 Investice do technické infrastruktury<br>I.3 Bezpečnost v obcích | <a href="http://www.cyklostrategie.cz/">http://www.cyklostrategie.cz/</a>   |
| <b>Dopravní politika pro období 2014 – 2020 s výhledem do roku 2050</b>   | Ministerstvo dopravy | 2013       | I.2 Investice do technické infrastruktury<br>I.3 Bezpečnost v obcích | <a href="http://databazestrategie.cz/cz/md/strategie/dopravni-politika-cr-pro-obdobi-2014-2020-svyhledem-do-roku-2050">http://databazestrategie.cz/cz/md/strategie/dopravni-politika-cr-pro-obdobi-2014-2020-svyhledem-do-roku-2050</a> |





**MÍSTNÍ AKČNÍ SKUPINA LANŠKROUNSKO, Z.S.**  
**Nám. J. M. Marků 12, 563 01 Lanškroun**

|  |                                 |      |  |   |
|--|---------------------------------|------|--|---|
| <b>Strategie regionálního rozvoje 2014 – 2020 MMR</b>                          | MMR                             | 2013 | Celý dokument SCLLD  | <a href="http://www.mmr.cz/getmedia/08e2e8d8-4c18-4e15-a7e2-0fa481336016/SRR-2014-2020.pdf">http://www.mmr.cz/getmedia/08e2e8d8-4c18-4e15-a7e2-0fa481336016/SRR-2014-2020.pdf</a>   |
| <b>Státní politika životního prostředí ČR 2012 – 2020</b>                      | MŽP                             | 2012 | V.1 Zlepšování stavu životního prostředí   | <a href="http://www.mzp.cz/C1257458002F0DC7/cz/statni_politika_zivotniho_prostredi/\$FILE/OEDNstatni_politika_zp-20130110.pdf">http://www.mzp.cz/C1257458002F0DC7/cz/statni_politika_zivotniho_prostredi/\$FILE/OEDNstatni_politika_zp-20130110.pdf</a> |
| <b>Koncepce ochrany obyvatelstva do roku 2020 s výhledem do roku 2030</b>      | Ministerstvo vnitra - HZS ČR    | 2013 | I.3 Bezpečnost v obcích  | <a href="http://www.vlada.cz/assets/ppov/brs/dokumenty/Koncepce-ochrany-obyvatelstva-2020-2030_1_.pdf">http://www.vlada.cz/assets/ppov/brs/dokumenty/Koncepce-ochrany-obyvatelstva-2020-2030_1_.pdf</a>   |
| <b>Koncepce podpory malých a středních podnikatelů na období let 2014–2020</b> | Ministerstvo průmyslu a obchodu | 2012 | III.1 Podpora drobného a středního podnikání   | <a href="http://www.mpo.cz/dokument119071.html">http://www.mpo.cz/dokument119071.html</a>   |
| <b>Strategie mezinárodní konkurenceschopnosti ČR pro období 2012-2020</b>      | Ministerstvo průmyslu a obchodu | 2012 | I.2 Investice do technické infrastruktury<br>II.2 Zdravotnictví<br>II.3 Vzdělávání<br>Ekonomika a zaměstnanost | <a href="http://www.vlada.cz/assets/media-centrum/aktualne/Strategiemezinarodni-konkurenceschopnostiCeske-republiky.pdf">http://www.vlada.cz/assets/media-centrum/aktualne/Strategiemezinarodni-konkurenceschopnostiCeske-republiky.pdf</a>             |



**MÍSTNÍ AKČNÍ SKUPINA LANŠKROUNSKO, Z.S.**

**Nám. J. M. Marků 12, 563 01 Lanškroun**

|   |                      |      |  |   |
|---|----------------------|------|--|---|
| <b>Koncepce státní politiky cestovního ruchu v ČR na období 2014 – 2020</b>                           | MMR                  | 2013 | III.3 Rozvoj cestovního ruchu  | <a href="http://www.mmr.cz/getmedia/dac4627c-c5d4-4344-8d38-f8de43cec24d/Koncepcestatni-politikycestovniho-ruchuv-CR-na-obdobi-2014-2020.pdf">http://www.mmr.cz/getmedia/dac4627c-c5d4-4344-8d38-f8de43cec24d/Koncepcestatni-politikycestovniho-ruchuv-CR-na-obdobi-2014-2020.pdf</a> |
| <b>Marketingová koncepce cestovního ruchu 2013-2020</b>   | CzechIt              | 2012 | III.3 Rozvoj cestovního ruchu  | <a href="http://www.czechtourism.cz/getmedia/fa20d069-2d8b-4d19-8591-b19083531b33/11_12_13_marketingova_strategie.pdf.asp">http://www.czechtourism.cz/getmedia/fa20d069-2d8b-4d19-8591-b19083531b33/11_12_13_marketingova_strategie.pdf.asp</a>                                       |
| <b>Strategie vzdělávací politiky České republiky do roku 2020</b>                                     | MŠMT                 | 2014 | II.3 Vzdělávání  | <a href="http://databazestrategie.cz/cz/msmt/strategie/strategie-vzdelavacipolitiky-ceske-republiky-do-roku-2020">http://databazestrategie.cz/cz/msmt/strategie/strategie-vzdelavacipolitiky-ceske-republiky-do-roku-2020</a>   |
| <b>Strategie podpory využití potenciálu kulturního dědictví v kontextu politiky soudržnosti 2014+</b> | Ministerstvo kultury | 2013 | IV.2 Zachování kulturního dědictví<br>IV.3 Budování identity občanů s územím | <a href="http://dataplan.info/img_upload/7bdb1584e3b8a53d337518d988763f8d/strategie-podpory-vyuzitipotencialu-kulturnihodeditvi-2014-.pdf">http://dataplan.info/img_upload/7bdb1584e3b8a53d337518d988763f8d/strategie-podpory-vyuzitipotencialu-kulturnihodeditvi-2014-.pdf</a>       |



**MÍSTNÍ AKČNÍ SKUPINA LANŠKROUNSKO, Z.S.**  
**Nám. J. M. Marků 12, 563 01 Lanškroun**

|   |                      |      |  |   |
|---|----------------------|------|--|---|
| <b>Koncepce památkové péče v ČR 2011-2016</b>                                   | Ministerstvo kultury | 2011 | IV.2 Zachování kulturního dědictví   | <a href="http://www.mkcr.cz/cz/kulturni-dedictvi/pamatkovy-fond/analyzy-koncepce-dokumenty/koncepce-pamatkove-pece-99649/">http://www.mkcr.cz/cz/kulturni-dedictvi/pamatkovy-fond/analyzy-koncepce-dokumenty/koncepce-pamatkove-pece-99649/</a>   |
| <b>Státní kulturní politika na léta 2009–2014, s výhledem na roky 2015–2020</b> | Ministerstvo kultury | 2008 | IV.2 Zachování kulturního dědictví<br>IV.3 Budování identity občanů s územím                         | <a href="http://www.mkcr.cz/cz/kulturni-politika/aktualizace--statnikulturni-politiky-na-l-eta-2013--2014-svyhledem-na-roky-2015--2020-163804/">http://www.mkcr.cz/cz/kulturni-politika/aktualizace--statnikulturni-politiky-na-l-eta-2013--2014-svyhledem-na-roky-2015--2020-163804/</a>   |
| <b>Koncepce politiky zaměstnanosti MPSV v horizontu do roku 2020</b>            | MPSV                 | 2014 | III.1 Podpora drobného a středního podnikání<br>III.2 Začleňování znevýhodněných skupin na trh práce | <a href="http://www.komora.cz/propodnikani/legislativa-anormy/pripominkovanilegislativy/nove-materialy-kpripominkam/17-14-strategiepolitiky-zamestnanosti-do-roku-2020-t-28-3-2014.aspx">http://www.komora.cz/propodnikani/legislativa-anormy/pripominkovanilegislativy/nove-materialy-kpripominkam/17-14-strategiepolitiky-zamestnanosti-do-roku-2020-t-28-3-2014.aspx</a> |
| <b>Strategie sociálního začleňování 2014-2020</b>                               | MPSV                 | 2014 | II.1 Sociální služby<br>III.2 Začleňování znevýhodněných skupin na trh práce                         | <a href="http://www.mpsv.cz/files/clanky/17082/strategie_soc_zaclenovani_2014-20.pdf">http://www.mpsv.cz/files/clanky/17082/strategie_soc_zaclenovani_2014-20.pdf</a>   |



**MÍSTNÍ AKČNÍ SKUPINA LANŠKROUNSKO, Z.S.**

**Nám. J. M. Marků 12, 563 01 Lanškroun**

|  |                                 |      |  |       |   |
|--|---------------------------------|------|--|-------|---|
| <b>Analýza sociálně vyloučených lokalit v ČR</b>               | GAC                             | 2015 | II.1 Sociální služby<br>Začleňování znevýhodněných skupin na trh práce                               | III.2 | <a href="http://www.esfcr.cz/07-13/oplzz/analyza-socialnevylocenych-lokalit-v-cr-1?highlightWords=anal%C3%BDza+soci%C3%A1ln%C4%9B+vylo%C4%8Den%C3%BDch+lokalit">http://www.esfcr.cz/07-13/oplzz/analyza-socialnevylocenych-lokalit-v-cr-1?highlightWords=anal%C3%BDza+soci%C3%A1ln%C4%9B+vylo%C4%8Den%C3%BDch+lokalit</a> |
| <b>Strategie politiky zaměstnanosti do roku 2020</b>           | MPSV                            | 2014 | III.1 Podpora drobného a středního podnikání<br>III.2 Začleňování znevýhodněných skupin na trh práce |       | <a href="https://portal.mpsv.cz/sz/politikazamest/strateg_zam_2020/strategiepz2020.pdf">https://portal.mpsv.cz/sz/politikazamest/strateg_zam_2020/strategiepz2020.pdf</a>   |
| <b>Národní inovační strategie ČR 2012-2020</b>                 | Ministerstvo průmyslu a obchodu | 2011 | III.1 Podpora drobného a středního podnikání   |       | <a href="http://databazestrategie.cz/cz/mpo/strategie/narodni-inovacni-strategie-ceskerepubliky?typ=struktura">http://databazestrategie.cz/cz/mpo/strategie/narodni-inovacni-strategie-ceskerepubliky?typ=struktura</a>   |
| <b>Dokumenty na úrovni kraje</b>                               |                                 |      |  |       |   |
| <b>Zásady územního rozvoje Pardubického kraje</b>              | Pardubický kraj                 | 2010 | Celý dokument SCLLD  |       | <a href="http://www.pardubickykraj.cz/zasady-uzemniho-rozvoje">http://www.pardubickykraj.cz/zasady-uzemniho-rozvoje</a>   |
| <b>Akční plán rozvoje sociálních služeb Pardubického kraje</b> | Pardubický kraj                 | 2013 | II.1 Sociální služby,<br>Začleňování znevýhodněných skupin na trh práce                              | III.2 | <a href="http://www.pardubickykraj.cz/akcni-plan-rozvojesocialnich-sluzeb-pk">http://www.pardubickykraj.cz/akcni-plan-rozvojesocialnich-sluzeb-pk</a>   |



**MÍSTNÍ AKČNÍ SKUPINA LANŠKROUNSKO, Z.S.**  
**Nám. J. M. Marků 12, 563 01 Lanškroun**

|  |                 |      |  |   |
|--|-----------------|------|--|---|
| <b>Dlouhodobý záměr vzdělávání a rozvoje vzdělávání soustavy v Pardubickém kraji (2012 - 2016)</b> | Pardubický kraj | 2012 | II.3 Vzdělávání  | <a href="http://www.pardubickykraj.cz/viewDocument.asp?document=2">www.pardubickykraj.cz/viewDocument.asp?document=2</a>  |
| <b>Program rozvoje Pardubického kraje</b>  | Pardubický kraj | 2011 | Celý dokument SCLLD  | <a href="http://www.pardubickykraj.cz/rozvoj-kraje">http://www.pardubickykraj.cz/rozvoj-kraje</a>   |
| <b>Střednědobý plán rozvoje sociálních služeb Pardubického kraje na období 2012 – 2015</b>         | Pardubický kraj | 2011 | II.1 Sociální služby,<br>III.2<br>Začleňování znevýhodněných skupin na trh práce | <a href="http://www.pardubickykraj.cz/strednedoby-planrozvoje-socialnich-sluzeb-2012-2015">http://www.pardubickykraj.cz/strednedoby-planrozvoje-socialnich-sluzeb-2012-2015</a> |
| <b>Koncepce zemědělské politiky a rozvoje venkova Pardubického kraje</b>                           | Pardubický kraj | 2004 | V.2 Rozvoj udržitelného zemědělství  | <a href="https://www.pardubickykraj.cz/koncepce-zemedelskepolitiky-a-rozvoje-venkova">https://www.pardubickykraj.cz/koncepce-zemedelskepolitiky-a-rozvoje-venkova</a>           |
| <b>Koncepce cyklo a in-line turistiky v Pardubickém kraji</b>                                      | Pardubický kraj | 2015 | I.3 Bezpečnost v obcích  | <a href="https://www.pardubickykraj.cz/dokumenty-cestovnuruch">https://www.pardubickykraj.cz/dokumenty-cestovnuruch</a>   |
| <b>Strategie cestovního ruchu Pardubického kraje 2016 - 2020</b>                                   | Pardubický kraj | 2015 | III.3 Rozvoj cestovního ruchu  | <a href="https://www.pardubickykraj.cz/dokumenty-cestovnuruch">https://www.pardubickykraj.cz/dokumenty-cestovnuruch</a>   |
| <b>Koncepce ochrany přírody Pardubického kraje (aktualizace 2012)</b>                              | Pardubický kraj | 2012 | V.1 Zlepšování stavu životního prostředí   | <a href="https://www.pardubickykraj.cz/aktualizovana-koncepceochrany-prirody/59281">https://www.pardubickykraj.cz/aktualizovana-koncepceochrany-prirody/59281</a>               |
| <b>Program rozvoje Pardubického kraje</b>  | Pardubický kraj | 2011 | Celý dokument SCLLD  | <a href="http://www.pardubickykraj.cz/rozvoj-kraje">http://www.pardubickykraj.cz/rozvoj-kraje</a>   |



**MÍSTNÍ AKČNÍ SKUPINA LANŠKROUNSKO, Z.S.**

**Nám. J. M. Marků 12, 563 01 Lanškroun**

|  |                  |      |  |   |
|--|------------------|------|--|---|
| <b>Koncepce protipovodňové ochrany Pardubického kraje</b>      | Pardubický kraj  | 2006 | V.1 Zlepšování stavu životního prostředí   | <a href="https://www.pardubickykraj.cz/koncepceprotipovodnove-ochrany">https://www.pardubickykraj.cz/koncepceprotipovodnove-ochrany</a>   |
| <b>Program zlepšení kvality ovzduší Pardubického kraje</b>     | Pardubický kraj  | 2012 | V.1 Zlepšování stavu životního prostředí   | <a href="https://www.pardubickykraj.cz/program-zlepseni-kvalityovzdusi">https://www.pardubickykraj.cz/program-zlepseni-kvalityovzdusi</a>   |
| <b>Dokumenty na úrovni obce s rozšířenou působností</b>        |                  |      |  |   |
| <b>Strategický plán Mikroregionu Lanškrounsko</b>              | DSO Lanškrounsko | 2007 | II.1 Sociální služby<br>Ekonomika a zaměstnanost<br>Zlepšování stavu životního prostředí | III. V.1<br><a href="http://www.lanskroun.eu/VismoOnline_ActionScripts/File.ashx?id_org=7892&amp;id_dokumenty=2808">http://www.lanskroun.eu/VismoOnline_ActionScripts/File.ashx?id_org=7892&amp;id_dokumenty=2808</a> |
| <b>Dokumenty na úrovni obcí</b>                                |                  |      |  |   |
| <b>Strategický plán rozvoje města Lanškroun 1. aktualizace</b> | Město Lanškroun  | 2010 | Celý dokument SCLLD  | <a href="http://www.lanskroun.eu/VismoOnline_ActionScripts/File.ashx?id_org=7892&amp;id_dokumenty=1434">http://www.lanskroun.eu/VismoOnline_ActionScripts/File.ashx?id_org=7892&amp;id_dokumenty=1434</a>             |
| <b>Koncepce dopravy v Lanškrouně</b>                           | Město Lanškroun  | 2010 | I.3 Bezpečnost v obcích<br>Investice do technické infrastruktury                         | I.2<br><a href="http://www.lanskroun.eu/VismoOnline_ActionScripts/File.ashx?id_org=7892&amp;id_dokumenty=1407">http://www.lanskroun.eu/VismoOnline_ActionScripts/File.ashx?id_org=7892&amp;id_dokumenty=1407</a>      |
| <b>Koncepce kultury v Lanškrouně</b>                           | Město Lanškroun  | 2011 | IV.2 Zachování kulturního dědictví   | <a href="http://www.lanskroun.eu/VismoOnline_ActionScripts/File.ashx?id_org=7892&amp;id_dokumenty=1408">http://www.lanskroun.eu/VismoOnline_ActionScripts/File.ashx?id_org=7892&amp;id_dokumenty=1408</a>             |



**MÍSTNÍ AKČNÍ SKUPINA LANŠKROUNSKO, Z.S.**

**Nám. J. M. Marků 12, 563 01 Lanškroun**

|  |                   |      |                      |   |
|--|-------------------|------|----------------------|---|
| <b>Plán a koncepce priorit v oboru zdravotnictví v Lanškrouně.</b>                 | Město Lanškroun   | 2009 | II.2 Zdravotnictví   | <a href="http://www.lanskroun.eu/VismoOnline_ActionScripts/File.ashx?id_org=7892&amp;id_dokumenty=1426">http://www.lanskroun.eu/VismoOnline_ActionScripts/File.ashx?id_org=7892&amp;id_dokumenty=1426</a> |
| <b>Plán rozvoje sociálních a souvisejících veřejných služeb ve městě Lanškroun</b> | Město Lanškroun   | 2010 | II.1 Sociální služby | <a href="http://www.lanskroun.eu/VismoOnline_ActionScripts/File.ashx?id_org=7892&amp;id_dokumenty=1427">http://www.lanskroun.eu/VismoOnline_ActionScripts/File.ashx?id_org=7892&amp;id_dokumenty=1427</a> |
| <b>Strategické plány rozvoje obcí</b>  | Obce Lanškrounska |      | Celý dokument SCLLD  | Webové stránky obcí   |
| <b>Územní plány obcí</b>   | Obce Lanškrounska |      | Celý dokument SCLLD  | Webové stránky obcí   |



MÍSTNÍ AKČNÍ SKUPINA LANŠKROUNSKO, Z.S.  
Nám. J. M. Marků 12, 563 01 Lanškroun

## 4.4 Akční plán

### 4.4.1 Programový rámec Integrovaného regionálního operačního programu

| Název specifického cíle strategie  |
|--|
| <u>Specifický cíl I.3</u> Zvýšit bezpečnost v obcích investicemi v oblasti dopravy a modernizací majetku hasičských záchranných sborů  |
| Název opatření   |
| IROP 1<br>Zvýšení bezpečnosti dopravy  |
| Vazba na specifický cíl IROP   |
| Specifický cíl 1.2 Zvýšení podílu udržitelných forem dopravy<br>Specifický cíl 4.1 Posílení komunitně vedeného místního rozvoje za účelem zvýšení kvality života ve venkovských oblastech a aktivizace místního potenciálu   |
| Popis opatření   |
| <p>Cílem tohoto opatření je zvýšit bezpečnost dopravy v obcích se zaměřením na šetrné způsoby přepravy, tj. pěší a cyklistické. Cíle bude dosaženo realizací vhodných opatření ke zvýšení bezpečnosti chodců, cyklistů a dalších účastníků dopravy (viz typy projektů).</p> <p>Potřebnost tohoto opatření vychází ze zjištěných údajů uvedených v analytické části v kapitole 3.1.4 Doprava a kapitole 3.1.11.3 Bezpečnost dopravy a dále z dílčí SWOT analýzy Doprava (3.3.1.4) a analýzy problémů a potřeb v oblasti bezpečnosti (3.3.1.4).</p> <p>Podporována budou komplexní řešení problémových míst a podpořená infrastruktura pro pěší bude přizpůsobena osobám s omezenou schopností pohybu a orientace. Technické řešení musí také respektovat požadavky na stavby pozemních komunikací a veřejného prostranství stanovené vyhláškou č. 389/2009 Sb., o obecných technických požadavcích zabezpečujících bezbariérové užívání staveb.</p> <p>Podpořeny mohou být cyklostezky a cyklotrasy sloužící k dopravě do zaměstnání, škol a za službami.</p> |
| Typy projektů  |
| <ul style="list-style-type: none"><li>Zvyšování bezpečnosti dopravy (bezbariérový přístup zastávek, zvuková a jiná signalizace pro nevidomé, přizpůsobení komunikací pro nemotorovou dopravu osobám s omezenou pohyblivostí).</li></ul>  |





**MÍSTNÍ AKČNÍ SKUPINA LANŠKROUNSKO, Z.S.**  
**Nám. J. M. Marků 12, 563 01 Lanškroun**

- Výstavba cyklostezek v podobě stavebně upravených a dopravním značením vymezených komunikací, na kterých je vyloučená automobilová doprava.
- Výstavba cyklotras se zaměřením na podporu integrovaných řešení, např. cyklistické pruhy na komunikacích nebo víceúčelové pruhy. Součástí projektu může být budování doprovodné infrastruktury, např., odpočívadel a dopravního značení.
- Doplňkově lze do projektu zařadit zeleň, např. zelené pásy a liniové výsadby u cyklostezek a cyklotras.

**Příjemce podpory**

obce; dobrovolné svazky obcí; organizace zřizované nebo zakládáné obcemi; organizace zřizované nebo zakládáné dobrovolnými svazky obcí

**Minimální a maximální výše způsobilých výdajů**

MAS předpokládá stanovení limitů v rámci jednotlivých výzev.

**Principy pro určení preferenčních kritérií**

Preferenční kritéria budou nastavena ve výzvě MAS

**Výsledky**

**Indikátory výsledku**

| Kód NČI2014+ | Název indikátoru  |
|--------------|---|
| 7 51 20      | Podíl veřejné osobní dopravy na celkových výkonech v osobní dopravě |
| 7 63 10      | Podíl cyklistiky na přepravních výkonech                            |

**Indikátory výstupu**

| Kód NČI2014+ | Název indikátoru   |
|--------------|--|
| 7 61 00      | Délka nově vybudovaných cyklostezek a cyklotras            |
| 7 50 01      | Počet realizací vedoucích ke zvýšení bezpečnosti v dopravě |

**Název specifického cíle strategie**

Specifický cíl I.3 Zvýšit bezpečnost v obcích investicemi v oblasti dopravy a modernizací majetku hasičských záchranných sborů  
 Opatření I.3.2 Investice do vybavení hasičských záchranných sborů

**Název opatření**

**IROP 2**

**Zvýšení připravenosti HZS k řešení a řízení rizik a katastrof**

**Vazba na specifický cíl IROP**



**MÍSTNÍ AKČNÍ SKUPINA LANŠKROUNSKO, Z.S.**  
Nám. J. M. Marků 12, 563 01 Lanškroun

|   |                  |
|---|------------------|
| Specifický cíl 1.3 Zvýšení připravenosti k řešení a řízení rizik a katastrof<br>Specifický cíl 4.1 Posílení komunitně vedeného místního rozvoje za účelem zvýšení kvality života ve venkovských oblastech a aktivizace místního potenciálu  |                  |
| <b>Popis opatření</b>   |                  |
| Cílem opatření je zvýšit vybavenost hasičských záchranných sborů úrovně II a III především pro boj s přírodními katastrofami způsobenými změnami klimatu. Území ORP Lanškroun bylo dle přílohy č. 5 Programového dokumentu IROP a dokumentu „Zajištění adekvátní odolnosti a vybavenosti základních složek integrovaného záchranného systému – Policie ČR a Hasičského záchranného sboru ČR (včetně JSDH) v území, s důrazem na přizpůsobení se změnám klimatu a nových rizikům v období 2014-2020“ vymezeno jako exponované pro následující rizika: sucho, orkány a větrné smrště, sněhové srážky, masivní námrazy. Výčet rizik na kteréž je možné se zaměřit, je omezen normativem na vybavení, relevantní jsou tedy pouze rizika „sucho“ a „sněhové srážky, masivní námrazy“.  |                  |
| <b>Typy projektů</b>  |                  |
| <ul style="list-style-type: none"><li>• Stavební úpravy stanice základní složky IZS ve stávající dislokaci. Účelem je zvýšení odolnosti stanice vůči účinkům mimořádné události, aby složka IZS mohla plnit své úkoly v době mimořádné události. Realizovány budou stavební úpravy stávajícího objektu, v odůvodněných případech stavba nového objektu, a pořízení potřebného vybavení či technologií. Bude se jednat například o:<ul style="list-style-type: none"><li>- výstavbu nových garážových prostor s cílem řádného garážování techniky, uskladnění prostředků před povětrnostními vlivy a zajištění kontinuální připravenosti techniky a prostředků k nasazení</li><li>- pořízení elektrocentrály pro zajištění náhradního zdroje elektrické energie pro nouzový provoz stanice.</li></ul></li><li>• Pořízení specializované techniky a věcných prostředků pro odstraňování důsledků nadprůměrných sněhových srážek a masivních námraz.</li><li>• Pořízení specializované techniky a věcných prostředků určených pro výkon činností spojených s extrémním suchem.</li></ul> |                  |
| <b>Příjemci podpory</b>   |                  |
| obce, které zřizují jednotky požární ochrany (§ 29 zákona č. 133/1985 Sb., o požární ochraně) – jednotky sboru dobrovolných hasičů kategorie II a III (podle přílohy zákona o požární ochraně)  |                  |
| <b>Minimální a maximální výše způsobilých výdajů</b>  |                  |
| MAS předpokládá stanovení limitů v rámci jednotlivých výzev.  |                  |
| <b>Principy pro určení preferenčních kritérií</b>   |                  |
| Preferenční kritéria budou nastavena ve výzvě MAS   |                  |
| <b>Výsledky</b>   |                  |
| Indikátory výsledku   |                  |
| Kód NČI2014+  | Název indikátoru |



**MÍSTNÍ AKČNÍ SKUPINA LANŠKROUNSKO, Z.S.**  
Nám. J. M. Marků 12, 563 01 Lanškroun

|                           |   |
|---------------------------|---|
| 5 75 20                   | Počet exponovaných území s nedostatečnou připraveností složek IZS |
| <b>Indikátory výstupu</b> |   |
| Kód NČI2014+              | Název indikátoru  |
| 5 75 01                   | Počet nových a modernizovaných objektů sloužících složkám IZS     |
| 5 70 01                   | Počet nové techniky a věcných prostředků složek IZS               |

|   |
|---|
| <b>Název specifického cíle strategie</b>  |
| I.1 Zlepšit občanskou vybavenost v obcích Lanškrounska poskytující kromě základních služeb rozmanité možnosti v oblasti sportu a kultury<br>IV.1 Podpořit stávající spolkovou činnost a umožnit vznik nových spolků s cílem rozšíření možností aktivního života v obcích Lanškrounska<br>III.2 Pomocí vhodných opatření umožnit znevýhodněným skupinám obyvatel začlenění na trh práce  |
| <b>Název opatření</b>   |
| <b>IROP3<br/>Komunitní centra</b>   |
| <b>Vazba na specifický cíl IROP</b>   |
| Specifický cíl 2.1 Zvýšení kvality a dostupnosti služeb vedoucí k sociální inkluzi<br>Specifický cíl 4.1 Posílení komunitně vedeného místního rozvoje za účelem zvýšení kvality života ve venkovských oblastech a aktivizace místního potenciálu  |
| <b>Popis opatření</b>   |
| V rámci tohoto opatření bude podporováno zřízení komunitních center v obcích Lanškrounska.<br><br>Potřebnost tohoto opatření vychází ze zjištěných údajů uvedených v analytické části v kapitole 3.1.9 Sociální služby a v na ní navazující SWOT analýze.<br><br>Cílem je sociální začleňování a začleňování znevýhodněných skupin obyvatel na trh práce a posílení komunitního života v obcích. Cílem není budovat kulturní centra nebo prostory pro masovou zábavu.<br><br>Pro dosažení těchto cílů bude v zařízení poskytována kombinace komunitních a veřejných služeb, minimálně základní sociální poradenství v ambulantní a terénní formě se zaměřením na řešení nepříznivé sociální situace a sociální začleňování. Nebude se jednat o sociální služby ve smyslu zákona o sociálních službách č. 108/2006 Sb.<br>Prostorové vybavení integračních center musí vždy umožňovat vzájemné kontakty mezi příslušníky cílové skupiny a jejich kontakty s profesionály v sociální oblasti. |



**MÍSTNÍ AKČNÍ SKUPINA LANŠKROUNSKO, Z.S.**  
Nám. J. M. Marků 12, 563 01 Lanškroun

|  |  |
|--|--|
| V rámci opatření není podporováno pořízení bytů sociálního bydlení formou nové výstavby, nákupu a dostavby nedokončených staveb.   |  |
| <b>, Typy projektů</b>   |  |
| <ul style="list-style-type: none"><li>• Veřejná víceúčelová zařízení, ve kterých se setkávají členové komunity za účelem realizace sociálních, vzdělávacích, kulturních a rekreačních aktivit s cílem zlepšit sociální situaci těchto jednotlivců a komunity jako celku.</li><li>• Stavby, stavební úpravy, pořízení vybavení a případné související úpravy venkovního prostoru (zeleň, parková úprava) za účelem vytvoření prostoru pro setkávání členů komunit ohrožených sociálním vyloučením.</li><li>• Jako doplňková aktivita bude podporováno zahrnutí zeleně v okolí budov a na budovách, např. zelené zdi a střechy, aleje, hřiště a parky do realizovaných projektů.</li></ul> |  |
| <b>Příjemci podpory</b>  |  |
| nestátní neziskové organizace; obce; organizace zřizované nebo zakládáné obcemi; dobrovolné svazky obcí; organizace zřizované nebo zakládáné dobrovolnými svazky obcí; církve; církevní organizace   |  |
| <b>Minimální a maximální výše způsobilých výdajů</b>   |  |
| MAS předpokládá stanovení limitů v rámci jednotlivých výzev.   |  |
| <b>Principy pro určení preferenčních kritérií</b>  |  |
| Preferenční kritéria budou nastavena ve výzvě MAS  |  |
| <b>Výsledky</b>  |  |
| Indikátory výsledku  |  |
| Kód NČI2014+   | Název indikátoru                                     |
| 6 75 10  | Kapacita služeb a sociální práce                     |
| Indikátory výstupu   |  |
| Kód NČI2014+   | Název indikátoru                                     |
| 5 54 01  | Počet podpořených zázemí pro služby a sociální práci |

| <b>Název specifického cíle strategie</b>   |
|--|
| I.1 Zlepšit občanskou vybavenost v obcích Lanškrounska poskytující kromě základních služeb rozmanité možnosti v oblasti sportu a kultury |
| II.3 Poskytovat kvalitní a dostupné formální, neformální i zájmové vzdělávání reflektující specifické potřeby regionu.                   |
| II.3.1 Rozvoj v oblasti formálního vzdělávání  |
| III.2 Pomocí vhodných opatření umožnit znevýhodněným skupinám obyvatel začlenění na trh práce  |
| III.2.2 Prorodinná opatření  |



**MÍSTNÍ AKČNÍ SKUPINA LANŠKROUNSKO, Z.S.**  
Nám. J. M. Marků 12, 563 01 Lanškroun

|  |  |
|--|--|
| IV.1 Podpořit stávající spolkovou činnost a umožnit vznik nových spolků s cílem rozšíření možností aktivního života v obcích Lanškrounska  |  |
| <b>Název opatření</b>  |  |
| <b>IROP4</b><br><b>Rozvoj předškolního vzdělávání</b>  |  |
| <b>Vazba na specifický cíl IROP</b>  |  |
| Specifický cíl 2.4 Zvýšení kvality a dostupnosti infrastruktury pro vzdělávání a celoživotní učení<br>Specifický cíl 4.1 Posílení komunitně vedeného místního rozvoje za účelem zvýšení kvality života ve venkovských oblastech a aktivizace místního potenciálu   |  |
| <b>Popis opatření</b>  |  |
| Cílem opatření je zkvalitnit a doplnit možnosti vzdělávání dětí předškolního věku. Budou podporovány jak klasické mateřské školy, tak dětské skupiny a také zařízení pro děti do 3 let. Důvodem implementace tohoto opatření je nedostatečná kapacita mateřských škol v území a absence zařízení pro děti do 3 let.  |  |
| <b>Typy projektů</b>   |  |
| <ul style="list-style-type: none"><li>• Stavby a stavební práce spojené s výstavbou nové infrastruktury, včetně vybudování přípojky pro přivedení inženýrských sítí</li><li>• Rekonstrukce a stavební úpravy stávající infrastruktury, včetně zabezpečení bezbariérovosti dle vyhlášky č. 398/2009 Sb.,</li><li>• Nákup budov, pořízení vybavení budov a učeben</li><li>• Podpora sociální inkluze prostřednictvím stavebních úprav budov, učeben a venkovních prostor, pořízení vybavení, kompenzačních pomůcek a kompenzačního vybavení, nezbytných pro zajištění rovného přístupu ke vzdělávání sociálně vyloučeným osobám.</li></ul> <p>Součástí projektu na stavbu či stavební úpravy infrastruktury mohou být úpravy venkovního prostranství (zeleň, herní prvky).</p> |  |
| <b>Příjemci podpory</b>  |  |
| nestátní neziskové organizace; zařízení péče o děti do 3 let; školy a školská zařízení v oblasti předškolního vzdělávání; další subjekty podílející se na realizaci vzdělávacích aktivit; obce; organizace zřizované nebo zakládané obcemi;  |  |
| <b>Minimální a maximální výše způsobilých výdajů</b>   |  |
| MAS předpokládá stanovení limitů v rámci jednotlivých výzev.   |  |
| <b>Principy pro určení preferenčních kritérií</b>  |  |
| Preferenční kritéria budou nastavena ve výzvě MAS  |  |
| <b>Výsledky</b>  |  |
| Indikátory výsledku  |  |
| Kód NČI2014+   | Název indikátoru                                       |
| 5 00 20  | Podíl tříletých dětí umístěných v předškolním zařízení |



**MÍSTNÍ AKČNÍ SKUPINA LANŠKROUNSKO, Z. S.**  
Nám. J. M. Marků 12, 563 01 Lanškroun

|                    |  |
|--------------------|--|
| 5 01 20            | Počet osob využívajících zařízení péče o děti ve věku do 3 let         |
| Indikátory výstupu |  |
| Kód NČI2014+       | Název indikátoru   |
| 5 00 00            | Počet podpořených vzdělávacích zařízení                                |
| 5 00 01            | Kapacita podporovaných zařízení péče o děti nebo vzdělávacích zařízení |

|  |
|--|
| <b>Název specifického cíle strategie</b>   |
| I.1 Zlepšit občanskou vybavenost v obcích Lanškrounska poskytující kromě základních služeb rozmanité možnosti v oblasti sportu a kultury<br>II.3 Poskytovat kvalitní a dostupné formální, neformální i zájmové vzdělávání reflektující specifické potřeby regionu.<br>II.3.1 Rozvoj v oblasti formálního vzdělávání  |
| <b>Název opatření</b>  |
| <b>IROP5</b><br><b>Investice v oblasti základního a středního vzdělávání</b>   |
| <b>Vazba na specifický cíl IROP</b>  |
| Specifický cíl 2.4 Zvýšení kvality a dostupnosti infrastruktury pro vzdělávání a celoživotní učení<br>Specifický cíl 4.1 Posílení komunitně vedeného místního rozvoje za účelem zvýšení kvality života ve venkovských oblastech a aktivizace místního potenciálu   |
| <b>Popis opatření</b>  |
| Smyslem opatření je modernizací a doplněním vybavení základních a středních škol v regionu zvýšit jejich atraktivitu a konkurenceschopnost. Cílem je zachovat stávající síť základních škol v obcích Lanškrounska a zlepšit úroveň středního odborného vzdělávání v regionu.<br>Opatření je vázáno na vybrané klíčové kompetence (tj. oblasti komunikace v cizích jazycích, technických a řemeslných oborů, přírodních věd a schopnosti práce s digitálními technologiemi). Na území ORP Lanškroun se nachází 2 sociálně vyloučené lokality, je proto možné podpořit rozšiřování kapacit ZŠ i bez vazby na klíčové kompetence. |
| <b>Typy projektů</b>   |



**MÍSTNÍ AKČNÍ SKUPINA LANŠKROUNSKO, Z.S.**  
**Nám. J. M. Marků 12, 563 01 Lanškroun**

- Stavby a stavební práce spojené s výstavbou nové infrastruktury, včetně vybudování přípojky pro přivedení inženýrských sítí.
- Rekonstrukce a stavební úpravy stávající infrastruktury, včetně zabezpečení bezbariérovosti dle vyhlášky č. 398/2009 Sb.,
- Nákup budov, pořízení vybavení budov a učeben
- Podpora sociální inkluze prostřednictvím stavebních úprav budov a učeben, školních poradenských pracovišť, pořízení vybavení a kompenzačních pomůcek a kompenzačního vybavení pro děti se SVP, nezbytných pro zajištění rovného přístupu ke vzdělávání sociálně vyloučeným osobám.
- Zajištění vnitřní konektivity škol a připojení k internetu

Součástí projektu na stavbu či stavební úpravy infrastruktury může být doplňková aktivita v podobě podpory zahrnutí zeleně v okolí budov a na budovách, např. zelené zdi a střechy zahrad .

Nebude podporována výstavba nových vzdělávacích zařízení.

#### **Příjemci podpory**

školy a školská zařízení v oblasti základního a středního vzdělávání; obce; organizace zřizované nebo zakládáné obcemi;

#### **Minimální a maximální výše způsobilých výdajů**

MAS předpokládá stanovení limitů v rámci jednotlivých výzev.

#### **Principy pro určení preferenčních kritérií**

Preferenční kritéria budou nastavena ve výzvě MAS

#### **Výsledky**

##### Indikátory výsledku

| Kód NČI2014+ | Název indikátoru                                     |
|--------------|--|
| 5 00 30      | Podíl osob předčasně opouštějících vzdělávací systém |

##### Indikátory výstupu

| Kód NČI2014+ | Název indikátoru   |
|--------------|--|
| 5 00 00      | Počet podpořených vzdělávacích zařízení                                |
| 5 00 01      | Kapacita podporovaných zařízení péče o děti nebo vzdělávacích zařízení |



**MÍSTNÍ AKČNÍ SKUPINA LANŠKROUNSKO, Z.S.**  
Nám. J. M. Marků 12, 563 01 Lanškroun

| <b>Název specifického cíle strategie</b>   |
|--|
| I.1 Zlepšit občanskou vybavenost v obcích Lanškrounska poskytující kromě základních služeb rozmanité možnosti v oblasti sportu a kultury<br>II.3 Poskytovat kvalitní a dostupné formální, neformální i zájmové vzdělávání reflektující specifické potřeby regionu.<br>II.3.1 Rozvoj v oblasti formálního vzdělávání<br>IV.1 Podpořit stávající spolkovou činnost a umožnit vznik nových spolků s cílem rozšíření možností aktivního života v obcích Lanškrounska<br>IV.1.1 Podpora vzniku spolků v obcích<br>IV.1.2 Podpora stávajících spolků   |
| <b>Název opatření</b>  |
| <b>IROP6</b><br><b>Rozvoj neformálního, zájmového a celoživotního vzdělávání</b>   |
| <b>Vazba na specifický cíl IROP</b>  |
| Specifický cíl 2.4 Zvýšení kvality a dostupnosti infrastruktury pro vzdělávání a celoživotní učení<br>Specifický cíl 4.1 Posílení komunitně vedeného místního rozvoje za účelem zvýšení kvality života ve venkovských oblastech a aktivizace místního potenciálu   |
| <b>Popis opatření</b>  |
| Cílem opatření je podpořit činnost organizací pro neformální a zájmové vzdělávání mládeže a celoživotní vzdělávání především v obcích Lanškrounska. Tato činnost se v současné době odehrává především ve městě Lanškroun. V obcích se takové organizace téměř nenacházejí.<br><br>Celoživotní, neformální a zájmové vzdělávání bude podporováno pouze ve vazbě na klíčové kompetence (tj. v oblastech komunikace v cizích jazycích, v oblasti technických a řemeslných oborů, přírodních věd; ve schopnosti práce s digitálními technologiemi). |
| <b>Typy projektů</b>   |
| <ul style="list-style-type: none"><li>• Stavby a stavební práce spojené s výstavbou nové infrastruktury, včetně vybudování přípojky pro přivedení inženýrských sítí</li><li>• Rekonstrukce a stavební úpravy stávající infrastruktury, včetně zabezpečení bezbariérovosti dle vyhlášky č. 398/2009 Sb.</li><li>• Pořízení vybavení pro činnost organizací pro celoživotní vzdělávání, zájmové a neformální vzdělávání mládeže.</li></ul>   |
| <b>Příjemci podpory</b>  |
| nestátní neziskové organizace; školy a školská zařízení v oblasti předškolního, základního a středního vzdělávání; obce; organizace zřizované nebo zakládáné obcemi; církve; církevní organizace   |
| <b>Minimální a maximální výše způsobilých výdajů</b>   |
| MAS předpokládá stanovení limitů v rámci jednotlivých výzev.   |





MÍSTNÍ AKČNÍ SKUPINA LANŠKROUNSKO, Z.S.  
Nám. J. M. Marků 12, 563 01 Lanškroun

| Principy pro určení preferenčních kritérií        |  |
|---|--|
| Preferenční kritéria budou nastavena ve výzvě MAS |  |
| Výsledky  |  |
| Indikátory výsledku                               |  |
| Kód NČI2014+                                      | Název indikátoru   |
| 5 00 30   | Podíl osob předčasně opouštějících vzdělávací systém                   |
| Indikátory výstupu                                |  |
| Kód NČI2014+                                      | Název indikátoru   |
| 5 00 00   | Počet podpořených vzdělávacích zařízení                                |
| 5 00 01   | Kapacita podporovaných zařízení péče o děti nebo vzdělávacích zařízení |

#### 4.4.2 Programový rámec Programu pro rozvoj venkova

| Název Fiche  |
|--|
| <b>PRV1</b><br><b>Investice do zemědělských podniků</b>  |
| <b>Vazba na článek Nařízení PRV</b>  |
| Článek 17, odstavec 1., písmeno a) Investice do zemědělských podniků   |
| <b>Vymezení Fiche</b>  |
| <u>Stručný popis fiche:</u> Předmětem fiche jsou investice do technologií, zařízení a strojů v rostlinné a živočišné výrobě. Cílem je zvýšit jejich ekonomickou stabilitu a konkurenceschopnost a tím podpořit udržení a rozvoj zemědělství v regionu. Podpora bude zaměřena na trvale udržitelné formy zemědělství.   |
| <b>Vazba na cíle SCLLD</b>   |
| Hlavní specifický cíl V.2 Zamezit dalšímu úbytku zemědělských subjektů, udržet příznivý poměr mezi rostlinnou a živočišnou výrobou a zvýšit podíl ekologického zemědělství v regionu<br>Opatření V.2.1 Investice do zemědělských podniků<br>Opatření V.2.2 Podpora zemědělského podnikání<br><br>Fiche vybrána na základě výsledků jednání pracovní skupiny „Hospodaření a péče o půdu a související činnost v územní působnosti MAS Lanškrounsko“ a analytické části k „Zemědělství a lesnictví“, na základě čehož došlo k vytvoření strategických cílů vycházející ze SWOT analýzy a vybrání této Fiche. |
| <b>Oblasti podpory</b>   |



**MÍSTNÍ AKČNÍ SKUPINA LANŠKROUNSKO, Z.S.**  
**Nám. J. M. Marků 12, 563 01 Lanškroun**

Podpora zahrnuje hmotné a nehmotné investice v živočišné a rostlinné výrobě, je určena na investice do zemědělských staveb a technologií pro živočišnou a rostlinnou výrobu a pro školkařskou produkci. Podporovány budou též investice na pořízení mobilních strojů pro zemědělskou výrobu a investice do pořízení peletovacích zařízení pro vlastní spotřebu v zemědělském podniku.

V rámci této Fiche nelze podpořit investice pro živočišnou výrobu týkající se včel a rybolovu. Investice pro rostlinnou výrobu se nesmí týkat obnovy nosných konstrukcí vinic, oplocení vinic a oplocení sadů. Podpora nemůže být poskytnuta na pořízení kotlů na biomasu.

**Definice příjemce dotace**

Zemědělský podnikatel

**Výše způsobilých výdajů**

| Min.       | Max.      |
|------------|-----------|
| 50 tis. Kč | 5 mil. Kč |

**Preferenční kritéria**

Princip podpory zaměstnanosti  
Princip velikosti podniku  
Princip podpory ekologického zemědělství  
Princip doby trvání podnikání  
Princip podpory živočišné výroby  
Princip velikosti projektu  
Princip inovativnosti projektu

Konkrétní preferenční kritéria budou stanovena až ve výzvě MAS

**Indikátory výstupů**

| číslo   | Název                              | Výchozí stav | Hodnota pro mid-term | Cílový stav |
|---------|------------------------------------|--------------|----------------------|-------------|
| 9 30 71 | Počet podpořených podniků/příjemců | 0            | 5                    | 10          |

**Indikátory výsledků**

| číslo   | Název  | Výchozí stav | Hodnota pro mid-term | Cílový stav |
|---------|--|--------------|----------------------|-------------|
| 9 48 00 | Pracovní místa vytvořená v rámci podpořených projektů (Leader) | 0            | 0                    | 1           |



**MÍSTNÍ AKČNÍ SKUPINA LANŠKROUNSKO, Z. S.**  
Nám. J. M. Marků 12, 563 01 Lanškroun

|   |
|---|
| <b>Název Fiche</b>  |
| <b>PRV2</b><br><b>Uvádění lokálních zemědělských produktů na trh</b>  |
| <b>Vazba na článek Nařízení PRV</b>   |
| Článek 17, odstavec 1., písmeno b) Zpracování a uvádění na trh zemědělských produktů  |
| <b>Vymezení Fiche</b>   |
| <p>Cílem fiche je podpora uvádění lokálních zemědělských produktů na trh, zvyšování kvality a podpora marketingu těchto produktů.</p> <p>Podpora je zaměřena na investice, které se týkají zpracování, uvádění na trh nebo vývoje zemědělských produktů uvedených v příloze I Smlouvy o fungování EU nebo bavlny, s výjimkou produktů rybolovu, přičemž výstupem procesu produkce může být produkt, na nějž se uvedená příloha nevztahuje.</p>  |
| <b>Vazba na cíle SCLLD</b>  |
| <p>Hlavní specifický cíl V.2 Zamezit dalšímu úbytku zemědělských subjektů, udržet příznivý poměr mezi rostlinnou a živočišnou výrobou a zvýšit podíl ekologického zemědělství v regionu</p> <p>Opatření V.2.1 Investice do zemědělských podniků</p> <p>Opatření V.2.2 Podpora zemědělského podnikání</p> <p>Fiche vybrána na základě výsledků jednání pracovní skupiny „Hospodaření a péče o půdu a související činnost v územní působnosti MAS Lanškrounsko“ a analytické části k „Zemědělství a lesnictví“, na základě čehož došlo k vytvoření strategických cílů vycházející ze SWOT analýzy a vybrání této Fiche.</p>   |
| <b>Oblasti podpory</b>  |
| <p>Podpora zahrnuje hmotné a nehmotné investice, které se týkají zpracování zemědělských produktů a jejich uvádění na trh. Způsobilé výdaje jsou investice do výstavby a rekonstrukce budov včetně nezbytných manipulačních ploch, pořízení strojů, nástrojů a zařízení pro zpracování zemědělských produktů, finální úpravu, balení, značení výrobků (včetně technologií souvisejících s dohledatelností produktů) a investic souvisejících se skladováním zpracovávané suroviny, výrobků a druhotných surovin vznikajících při zpracování. Způsobilé jsou rovněž investice vedoucí ke zvyšování a monitorování kvality produktů, investice související s uváděním zemědělských a potravinářských produktů na trh (včetně investic do marketingu) a investice do zařízení na čištění odpadních vod ve zpracovatelském provozu.</p> <p>V rámci této Fiche nelze podpořit investice týkající se zpracování produktů rybolovu a výroby medu a dále v případě zpracování vinných hroznů technologie, které obsahují: dřevěný sud nebo uzavřenou dřevěnou nádobu na výrobu vína o objemu nejméně 600 litrů, speciální kvasnou nádobu s aktivním potápěním matolinového klobouku pro výrobu červených vín nebo cross-flow filtr na víno, ve kterém je víno přiváděno na membránu tangenciálně a určitý objem vína prochází membránou jako filtrát a zbývající pokračuje podél membrány s odfiltrovanými nečistotami.</p> |
| <b>Definice příjemce dotace</b>   |



**MÍSTNÍ AKČNÍ SKUPINA LANŠKROUNSKO, Z.S.**  
Nám. J. M. Marků 12, 563 01 Lanškroun

|   |  |              |                      |             |
|---|--|--------------|----------------------|-------------|
| Zemědělský podnikatel, výrobce potravin, výrobce krmiv nebo jiné subjekty aktivní ve zpracování, uvádění na trh a vývoji zemědělských produktů uvedených v příloze I Smlouvy o fungování EU jako vstupní produkt. |  |              |                      |             |
| <b>Výše způsobilých výdajů</b>  |  |              |                      |             |
| Min.  |  | Max.         |                      |             |
| 50 tis. Kč  |  | 5 mil. Kč    |                      |             |
| <b>Preferenční kritéria</b>   |  |              |                      |             |
| Princip podpory zaměstnanosti (sledování nad rámec pravidel)<br>Princip krátkých dodavatelských řetězců<br>Princip spolupráce<br>Princip zpracování vlastní produkce  |  |              |                      |             |
| Konkrétní preferenční kritéria budou stanovena až ve výzvě MAS  |  |              |                      |             |
| <b>Indikátory výstupů</b>   |  |              |                      |             |
| číslo   | Název  | Výchozí stav | Hodnota pro mid-term | Cílový stav |
| 93071   | Počet podpořených podniků/příjemců                             | 0            | 1                    | 2           |
| <b>Indikátory výsledků</b>  |  |              |                      |             |
| číslo   | Název  | Výchozí stav | Hodnota pro mid-term | Cílový stav |
| 94800   | Pracovní místa vytvořená v rámci podpořených projektů (Leader) | 0            | 0                    | 0           |

|  |  |  |  |  |
|--|--|--|--|--|
| <b>Název Fiche</b>   |  |  |  |  |
| <b>PRV3</b>  |  |  |  |  |
| <b>Rozvoj a diversifikace drobného podnikání v regionu</b>   |  |  |  |  |
| <b>Vazba na článek Nařízení PRV</b>  |  |  |  |  |
| Článek 19, odstavec 1., písmeno b)<br>Podpora investic na založení nebo rozvoj nezemědělských činností   |  |  |  |  |
| <b>Vymezení Fiche</b>  |  |  |  |  |
| V rámci fiche budou podporovány investice drobných živnostníků, mikropodniků a malých podniků různého zaměření, přičemž v případě zemědělců se může jednat i o střední a velké podniky. Cílem je zvýšit konkurenceschopnost a diversifikovat drobné podnikání v regionu jakou důležitou alternativu k působení velkých průmyslových podniků. Dalším cílem bude podpořit projekty vedoucí k rozvoji turistického ruchu formou venkovské turistiky. Bude |  |  |  |  |



**MÍSTNÍ AKČNÍ SKUPINA LANŠKROUNSKO, Z.S.**  
**Nám. J. M. Marků 12, 563 01 Lanškroun**

podporována agroturistika, jako vhodný způsob diversifikace zemědělské činnosti, ale i projekty dalších subjektů splňující principy venkovské turistiky.

**Vazba na cíle SCLLD**

Hlavní specifický cíl III.1 Podpořit stávající malé a střední podniky a umožnit vznik nových za účelem diversifikace drobného a středního podnikání v regionu

Opatření III.3.1 Investice do založení a rozvoje malých a středních podniků

Vedlejší specifický cíl III.3 Rozšířit infrastrukturu v oblasti turistického ruchu, zvýšit návštěvnost a povědomí o regionu Lanškrounska

Opatření III.3.1 Investice do turistické infrastruktury

Opatření III.3.2 Posílení prezentace regionu

Fiche vybrána na základě výsledků jednání pracovní skupiny „Hospodaření a péče o půdu a související činnost v územní působnosti MAS Lanškrounsko“ a analytické části k „Zemědělství a lesnictví“, na základě čehož došlo k vytvoření strategických cílů vycházející ze SWOT analýzy a vybrání této Fiche.

**Oblasti podpory**

Podporovány budou investice do vybraných nezemědělských činností dle Klasifikace ekonomických činností (CZ-NACE)4: C (Zpracovatelský průmysl s výjimkou činností v odvětví oceli, v uhelném průmyslu, v odvětví stavby lodí, v odvětví výroby syntetických vláken dle čl. 13 písm. a) NK (EU) č. 651/2014, a dále s výjimkou tříd 12.00 Výroba tabákových výrobků a 25.40 Výroba zbraní a střeliva), F (Stavebnictví s výjimkou skupiny 41.1 Developerská činnost), G (Velkoobchod a maloobchod; opravy a údržba motorových vozidel s výjimkou oddílu 46 a skupiny 47.3 Maloobchod s pohonnými hmotami ve specializovaných prodejnách), I (Ubytování, stravování a pohostinství), J (Informační a komunikační činnosti s výjimkou oddílů 60 a 61), M (Profesní, vědecké a technické činnosti s výjimkou oddílu 70), N 79 (Činnosti cestovních kanceláří a agentur a ostatní rezervační služby), N 81 (Činnosti související se stavbami a úpravou krajiny s výjimkou skupiny 81.1), N 82.1 (Administrativní a kancelářské činnosti), N 82.3 (Pořádání konferencí a hospodářských výstav), N 82.92 (Balicí činnosti), P 85.59 (Ostatní vzdělávání j. n.), R 93 (Sportovní, zábavní a rekreační činnosti), S 95 (Opravy počítačů a výrobků pro osobní potřebu a převážně pro domácnost) a S 96 (Poskytování ostatních osobních služeb).

V případě uvádění produktů na trh jsou na trh uváděny produkty, které nejsou uvedeny v příloze I Smlouvy o fungování EU, případně v kombinaci s produkty uvedenými v příloze I Smlouvy o fungování EU (převažovat musí produkty neuvedené v příloze I Smlouvy o fungování EU). V případě zpracování produktů jsou výstupem procesu produkty, které nejsou uvedeny v příloze I Smlouvy o fungování EU.

Činnosti R 93 (Sportovní, zábavní a rekreační činnosti) a I 56 (Stravování a pohostinství) mohou být realizovány pouze ve vazbě na venkovskou turistiku a ubytovací kapacitu.

**Definice příjemce dotace**



**MÍSTNÍ AKČNÍ SKUPINA LANŠKROUNSKO, Z.S.**  
**Nám. J. M. Marků 12, 563 01 Lanškroun**

|  |  |              |                      |             |
|--|--|--------------|----------------------|-------------|
| Podnikatelské subjekty (FO a PO) – mikropodniky a malé podniky ve venkovských oblastech, jakož to i zemědělci (v případě zemědělců se může jednat i o střední a velké podniky)   |  |              |                      |             |
| <b>Výše způsobilých výdajů</b>   |  |              |                      |             |
| Min.   |  | Max.         |                      |             |
| 50 tis. Kč   |  | 5 mil. Kč    |                      |             |
| <b>Preferenční kritéria</b>  |  |              |                      |             |
| Princip podpory zaměstnanosti<br>Princip velikosti podniku<br>Princip doby trvání podnikání<br>Princip diversifikace podnikatelských aktivit v regionu<br>Princip velikosti projektu<br>Princip rozšíření nabídky cestovního ruchu v regionu |  |              |                      |             |
| Konkrétní preferenční kritéria budou stanovena až ve výzvě MAS   |  |              |                      |             |
| <b>Indikátory výstupů</b>  |  |              |                      |             |
| číslo  | Název  | Výchozí stav | Hodnota pro mid-term | Cílový stav |
| 93071  | Počet podpořených podniků/příjemců                             | 0            | 5                    | 9           |
| <b>Indikátory výsledků</b>   |  |              |                      |             |
| číslo  | Název  | Výchozí stav | Hodnota pro mid-term | Cílový stav |
| 94800  | Pracovní místa vytvořená v rámci podpořených projektů (Leader) | 0            | 0                    | 1           |

|   |
|---|
| <b>Název Fiche</b>  |
| <b>PRV4</b>   |
| <b>Podpora neproduktivních funkcí lesů</b>  |
| <b>Vazba na článek Nařízení PRV</b>   |
| Článek 25 Neproduktivní investice v lesích  |
| <b>Vymezení Fiche</b>   |
| Předmětem fiche je rozvoj neproduktivních funkcí lesa s cílem vhodnou formou zvýšit návštěvnost lesů a chráněných území a tím zlepšit povědomí o oblasti lesnictví a ochrany přírody.<br>Podpora v rámci tohoto článku zahrnuje investice ke zvyšování environmentálních a společenských funkcí lesa podporou činností využívajících společenského potenciálu lesů. |
| <b>Vazba na cíle SCLLD</b>  |



**MÍSTNÍ AKČNÍ SKUPINA LANŠKROUNSKO, Z. S.**  
**Nám. J. M. Marků 12, 563 01 Lanškroun**

|  |                                  |              |                      |             |
|--|----------------------------------|--------------|----------------------|-------------|
| <p>Hlavní specifický cíl III.3 Rozšířit infrastrukturu v oblasti turistického ruchu, zvýšit návštěvnost a povědomí o regionu Lanškrounska<br/>Opatření III.3.1 Investice do turistické infrastruktury<br/>Vedlejší specifický cíl V.3 Podpořit šetrné a přírodě blízké hospodaření v lesích<br/>Opatření V.3.1 Podpora rozvoje přírodě blízkého lesnictví</p> <p>Fiche vybrána na základě výsledků jednání pracovní skupiny „Hospodaření a péče o půdu a související činnost v územní působnosti MAS Lanškrounsko“ a analytické části k „Zemědělství a lesnictví“, na základě čehož došlo k vytvoření strategických cílů vycházející ze SWOT analýzy a vybrání této Fiche.</p>   |                                  |              |                      |             |
| <b>Oblasti podpory</b>   |                                  |              |                      |             |
| <p>Způsobilé pro podporu jsou projekty zaměřené na posílení rekreační funkce lesa, např. značení, výstavba a rekonstrukce stezek pro turisty (do šíře 2 m), značení významných přírodních prvků, výstavba herních a naučných prvků, fitness prvků. Podporovány budou též aktivity vedoucí k usměrňování návštěvnosti území, např. zřizování odpočinkových stanišť, přístřešků, informačních tabulí, závory. Realizovat lze také opatření k údržbě lesního prostředí, např. zařízení k odkládání odpadků a opatření k zajištění bezpečnosti návštěvníků lesa, např. mostky, lávky, zábradlí, stupně.</p> <p>Projekty musí být realizovány na PUPFL s výjimkou zvláště chráněných území a oblastí Natura 2000. Žadatel na PUPFL, na které žádá o podporu, hospodaří podle platného lesního hospodářského plánu, nebo podle převzaté platné lesní hospodářské osnovy.</p> |                                  |              |                      |             |
| <b>Definice příjemce dotace</b>  |                                  |              |                      |             |
| Soukromí a veřejní držitelé lesů a jiné soukromoprávní a veřejnoprávní subjekty a jejich sdružení.   |                                  |              |                      |             |
| <b>Výše způsobilých výdajů</b>   |                                  |              |                      |             |
| Min.   |                                  | Max.         |                      |             |
| 50 tis. Kč   |                                  | 5 mil. Kč    |                      |             |
| <b>Preferenční kritéria</b>  |                                  |              |                      |             |
| Princip zvyšování povědomí o neproduktivních funkcích lesů<br>Princip rozvoje cestovního ruchu v regionu<br>Princip posílení rekreační funkcí lesa, značení<br>Princip zvýšení bezpečnosti návštěvníků lesa  |                                  |              |                      |             |
| Konkrétní preferenční kritéria budou stanovena až ve výzvě MAS   |                                  |              |                      |             |
| <b>Indikátory výstupů</b>  |                                  |              |                      |             |
| číslo  | Název                            | Výchozí stav | Hodnota pro mid-term | Cílový stav |
| 9 30 01  | Celková plocha (ha)              | 0            | 4                    | 6           |
| 9 27 02  | Počet podpořených operací (akcí) | 0            | 2                    | 3           |
| <b>Indikátory výsledků</b>   |                                  |              |                      |             |



MÍSTNÍ AKČNÍ SKUPINA LANŠKROUNSKO, Z.S.  
Nám. J. M. Marků 12, 563 01 Lanškroun

| číslo | Název | Výchozí stav | Hodnota pro mid-term | Cílový stav |
|-------|-------|--------------|----------------------|-------------|
|       |       |              |                      |             |

| Název Fiche  |
|--|
| <b>PRV5</b><br><b>Investice v oblasti lesního hospodářství a zpracování dřeva</b>  |
| <b>Vazba na článek Nařízení PRV</b>  |
| Článek 26 Investice do lesnických technologií a zpracování lesnických produktů, jejich mobilizace a uvádění na trh   |
| <b>Vymezení Fiche</b>  |
| Podpora je zaměřena na investice do lesnických technologií a do strojů a technologií vedoucích k efektivnímu zpracování dřeva.   |
| <b>Vazba na cíle SCLLD</b>   |
| Hlavní specifický cíl V.3 Podpořit šetrné a přírodě blízké hospodaření v lesích<br>Opatření V.3.1 Podpora rozvoje přírodě blízkého lesnictví<br>Vedlejší specifický cíl III.1 Podpořit stávající malé a střední podniky a umožnit vznik nových za účelem diversifikace drobného a středního podnikání v regionu<br>Opatření III.3.1 Investice do založení a rozvoje malých a středních podniků<br><br>Fiche vybrána na základě výsledků jednání pracovní skupiny „Hospodaření a péče o půdu a související činnost v územní působnosti MAS Lanškrounsko“ a analytické části k „Zemědělství a lesnictví“, na základě čehož došlo k vytvoření strategických cílů vycházející ze SWOT analýzy a vybrání této Fiche.  |
| <b>Oblasti podpory</b>   |
| Podpora je poskytována na pořízení strojů a technologií určených pro hospodaření na lesních pozemcích jako např. stroje a technologie pro obnovu, výchovu a těžbu lesních porostů včetně přibližování, stroje ke zpracování potěžebních zbytků, stroje pro přípravu půdy před zalesněním, stroje, technologie a zařízení pro lesní školkařskou činnost. Podpora se může týkat též výstavby či modernizace dřevozpracujících provozoven včetně technologického vybavení.<br>Investice související s používáním dřeva jako suroviny nebo zdroje energie jsou omezeny na všechny pracovní operace před průmyslovým zpracováním; za průmyslové zpracování se nepovažuje mechanické zpracování dřeva na různé polotovary (např. výroba řeziva a jeho základní opracování).<br>Investice související se zvyšováním ekonomické hodnoty lesů musejí být odůvodněné ve vztahu k očekávanému zlepšení lesů v jednom nebo více podnicích a mohou zahrnovat investice do strojů pro lesní těžební práce a postupů těžby, které jsou šetrné k půdě a zdrojům. |





**MÍSTNÍ AKČNÍ SKUPINA LANŠKROUNSKO, Z.S.**  
**Nám. J. M. Marků 12, 563 01 Lanškroun**

|  |  |              |                      |             |
|--|--|--------------|----------------------|-------------|
| Žadatel na lesních pozemcích hospodaří podle platného lesního hospodářského plánu, nebo podle převzaté platné lesní hospodářské osnovy - nevztahuje se na dřevozpracující provozovny.                              |  |              |                      |             |
| <b>Definice příjemce dotace</b>  |  |              |                      |             |
| Soukromí držitelé lesů, obce, svazky obcí a malé a střední podniky zaměřené na investice, které zvyšují lesnický potenciál nebo souvisejí se zpracováním, mobilizací lesnických produktů a jejich uváděním na trh. |  |              |                      |             |
| <b>Výše způsobilých výdajů</b>   |  |              |                      |             |
| Min.   |  | Max.         |                      |             |
| 50 tis. Kč   |  | 5 mil. Kč    |                      |             |
| <b>Preferenční kritéria</b>  |  |              |                      |             |
| Princip podpory zaměstnanosti (sledování nad rámec pravidel)<br>Princip velikosti projektu<br>Princip velikosti plochy lesa<br>Princip podpory přírodě blízkého hospodaření  |  |              |                      |             |
| Konkrétní preferenční kritéria budou stanovena až ve výzvě MAS   |  |              |                      |             |
| <b>Indikátory výstupů</b>  |  |              |                      |             |
| číslo  | Název  | Výchozí stav | Hodnota pro mid-term | Cílový stav |
| 9 30 71  | Počet podpořených podniků/příjemců                             | 0            | 2                    | 5           |
| <b>Indikátory výsledků</b>   |  |              |                      |             |
| číslo  | Název  | Výchozí stav | Hodnota pro mid-term | Cílový stav |
| 9 48 00  | Pracovní místa vytvořená v rámci podpořených projektů (Leader) | 0            | 0                    | 0           |

|  |
|--|
| <b>Název Fiche</b>   |
| <b>PRV6</b>  |
| <b>Projekty spolupráce</b>   |
| <b>Vazba na článek Nařízení PRV</b>  |
| Článek 44 Činnosti spolupráce v rámci iniciativy LEADER  |
| <b>Vymezení Fiche</b>  |
| Předmětem fiche jsou projekty realizované s ostatními místními akčními skupinami, popř. dalšími vhodnými subjekty z České republiky. |



**MÍSTNÍ AKČNÍ SKUPINA LANŠKROUNSKO, Z.S.**  
**Nám. J. M. Marků 12, 563 01 Lanškroun**

Projekty musí vykazovat hodnotu přidanou spoluprací, tzn., že výstupy projektu by bez této spolupráce v takové podobě nevznikly. MAS může spolupracovat i s jinými partnerstvími, avšak způsobilé pro podporu budou pouze výdaje realizované MAS, jejíž SCLLD byla schválena z PRV.

**Vazba na cíle SCLLD**

Hlavní specifický cíl IV.3 Zvýšit identitu občanů s územím Lanškrounska  
Vedlejší specifický cíl II.3 Poskytovat kvalitní a dostupné formální, neformální i zájmové vzdělávání reflektující specifické potřeby regionu.  
Vedlejší specifický cíl III.3 Rozšířit infrastrukturu v oblasti turistického ruchu, zvýšit návštěvnost a povědomí o regionu Lanškrounska

Fiche vybrána na základě výsledků jednání pracovní skupiny „Hospodaření a péče o půdu a související činnost v územní působnosti MAS Lanškrounsko“ a analytické části k „Zemědělství a lesnictví“, na základě čehož došlo k vytvoření strategických cílů vycházející ze SWOT analýzy a vybrání této Fiche.

**Oblasti podpory**

Oblast podpory bude vymezovat popis témat projektů spolupráce, které musí být v souladu se SCLLD MAS. V rámci projektu lze realizovat měkké akce (propagační, informační, vzdělávací a volnočasové) zaměřené na témata, která jsou řešena v SCLLD daných MAS. Jako hmotné a nehmotné investice včetně stavebních úprav je možné realizovat pouze následující výdaje:

- investice týkající se zajištění odbytu místní produkce včetně zavedení značení místních výrobků a služeb,
- investice související se vzdělávacími aktivitami,
- investice do informačních a turistických center.

Výdaje do investic jsou způsobilé pouze za předpokladu, že jsou společně provozovány spolupracujícími subjekty.

Za měkké akce lze považovat především pořádání konferencí, festivalů, workshopů, exkurzí, výstav, přenosů příkladů správné praxe, včetně produktů s tím spojených (publikace, brožury, letáky apod.). Investice mohou být realizovány pouze takové, které budou provozovat po celou dobu lhůty vázanosti projektu na účel samy MAS.

Způsobilá pro podporu je i předběžná technická podpora projektů spolupráce, kdy MAS musí prokázat, že plánovala provedení konkrétního projektu. Na předběžnou technickou podporu projektů spolupráce může MAS využít maximálně 10 % z alokace přidělené MAS na realizaci projektů spolupráce.

**Definice příjemce dotace**

Příjemcem dotace může být pouze MAS Lanškrounsko, z. s., jejíž SCLLD byla schválena z PRV.

Kromě jiných místních akčních skupin (tzn. MAS, jejíž SCLLD nebyla schválena z PRV či zahraniční MAS) může MAS spolupracovat se:

- a) skupinou místních veřejných a soukromých partnerů na venkovském území, která provádí strategii místního rozvoje v rámci EU či mimo ni;



**MÍSTNÍ AKČNÍ SKUPINA LANŠKROUNSKO, Z.S.**  
Nám. J. M. Marků 12, 563 01 Lanškroun

| b) skupinou místních veřejných a soukromých partnerů na jiném než venkovském území, která provádí strategii místního rozvoje v rámci EU. |                        |                                     |                      |             |
|--|------------------------|-------------------------------------|----------------------|-------------|
| <b>Výše způsobilých výdajů</b>   |                        |                                     |                      |             |
| Min.   |                        | Max.                                |                      |             |
| 50 tis. Kč   |                        | 5 mil. Kč (dle alokace 512 tis. Kč) |                      |             |
| <b>Indikátory výstupů</b>  |                        |                                     |                      |             |
| Číslo  | Název                  | Výchozí stav                        | Hodnota pro mid-term | Cílový stav |
| 9 25 01  | Celkové veřejné výdaje | 0                                   | -                    | 18 929 EUR  |

#### 4.4.3 Programový rámec Operačního programu zaměstnanost

##### Opatření OPZ1 Podpora sociálního začleňování osob ohrožených sociálním vyloučením

#### 1) Specifický cíl SCLLD

II.1 Poskytovat dostupné a kvalitní sociální služby (ambulantní, terénní i pobytové) pro všechny dotčené skupiny obyvatel

III.2 Pomocí vhodných opatření umožnit znevýhodněným skupinám obyvatel začlenění na trh práce

#### 1.1) Opatření SCLLD

II.1.1 Rozvoj sociálních služeb

II.1.2 Podpora skupin ohrožených sociálním vyloučením

III.2.1 Zaměstnanost osob ohrožených sociálním vyloučením

#### A) Popis vazby opatření na specifický cíl 2.3.1 OPZ

Opatření řeší problém sociálního začleňování osob sociálně vyloučených či sociálním vyloučením ohrožených prostřednictvím aktivit zaměřených na prevenci sociálního vyloučení osob, služeb poskytovaných terénní a ambulantní formou.

#### B) Popis cíle opatření

Cílem opatření je zajistit dostatečnou kapacitu, návaznost a komplexnost služeb v oblasti sociálního začleňování včetně preventivních opatření.

#### C) Popis provázanosti navrhovaných opatření, a to včetně provázanosti na ostatní operační programy



**MÍSTNÍ AKČNÍ SKUPINA LANŠKROUNSKO, Z. S.**  
**Nám. J. M. Marků 12, 563 01 Lanškroun**

Vazba na další opatření CLLD:

II.1.1 Rozvoj sociálních služeb – rámec podporuje rozvoj a stabilizaci sítě sociálních služeb a jejich činností v rámci území MAS

III.2.1 Zaměstnanost osob ohrožených sociálním vyloučením – rámec vede přímo k podpoře osob ohrožených sociálním vyloučením a skrze aktivity jim napomáhá k návratu na trh práce a umožňuje jim lepší uplatnění

II.1.2 Podpora skupin ohrožených sociálním vyloučením – aktivity opatření jsou přímo zacíleny na danou skupinu obyvatel ohrožených sociálním vyloučením a vedou k jejich lepšímu zapojení do společnosti

Vazba na další OP:

IROP specifický cíl 4.1 - Posílení komunitně vedeného místního rozvoje za účelem zvýšení kvality života ve venkovských oblastech aktivizace místního potenciálu

- Vazba na tento OP program je skrze oblasti „Infrastruktura pro sociální služby“ a „Podpora rozvoje infrastruktury komunitních center za účelem sociálního začleňování a zvýšení uplatnitelnosti na trhu práce“. Tyto zmíněné aktivity v rámci IROP směřují na vznik či rozvoj infrastruktury a tím doplňují aktivity tohoto programového rámce OPZ, který je zaměřen na poskytování vyjmenovaných aktivit, jež mohou navázat na vzniklou infrastrukturu a využívat ji k daným službám.

PRV – neutrální vazba

**D) Priorizace navrhovaných opatření**

a) opatření financovaná z alokované částky: 3,05 mil Kč

**E) Časový harmonogram realizace opatření ve vazbě na finanční plán**

Časový harmonogram: 1/2017 – 12/2021, Celková alokovaná částka: 3 050 000 Kč (CZV)

Celkový přehled rozložení alokované částky:

Pozn.: V souvislosti s velikostí území MAS možnostmi absorbování dané výzvy v jeden okamžik, je i přes nižší alokaci plánováno vyhlásit 2 výzvy.

| Rok  | Procento rezervované alokace na výzvu MAS v daném roce |
|------|--|
| 2016 | –  |
| 2017 | 50 %   |
| 2018 | –  |
| 2019 | –  |



**MÍSTNÍ AKČNÍ SKUPINA LANŠKROUNSKO, Z.S.**  
**Nám. J. M. Marků 12, 563 01 Lanškroun**

|        |       |
|--------|-------|
| 2020   | 50 %  |
| 2021   | –     |
| 2022   | –     |
| 2023   | –     |
| Celkem | 100 % |

Časový harmonogram reflektuje plán vyhlášení první výzvy na rok 2017. Podpis dohod žadatelů bude probíhat cca 3-6 měsíců od vyhlášení výzvy. Délka realizace projektů je možná až do 36 měsíců (předpoklad je pro 3 leté projekty u výzvy v roce 2020 obdobně). Finanční plán poté odráží čerpání tříletých projektů v následujících letech. Nejzazší datum pro ukončení fyzické realizace projektů 30. 6. 2023 (a to s ohledem na 3leté projekty) a nejzazší termín pro výzvy MAS 30. 11. 2021, je tedy harmonogramem reflektováno. Tento časový harmonogram tedy reflektuje objem alokace na rok vypsání výzvy, naopak Finanční plán odpovídá předpokládanému proplacení projektů a jejich rozpad na dobu čerpání.

#### **F) Popis možných zaměření projektů**

MAS Lanškrounsko zde definovalo výčet aktivit do souladu s výzvou ŘO OPZ č. 047 a zajistí definování výčtu podporovaných aktivit i ve výzvě, a to vždy v souladu s výčtem uvedeným ve výzvě ŘO OPZ č. 047 pro MAS, ve znění všech případných dalších změn, aktualizací a doplnění a v souladu s cíli opatření. V rámci samotné výzvy vyhlášené MAS Lanškrounsko může dojít k zúžení výčtu podporovaných aktivit v souladu se Strategii CLLD.

#### Skupina aktivit 1.1 (dle výzvy pro MAS č. 47)

- Odborné sociální poradenství
- Terénní programy
- Sociálně aktivizační služby pro rodiny s dětmi
- Raná péče
- Kontaktní centra
- Krizová pomoc
- Nízkoprahová zařízení pro děti a mládež
- Sociální rehabilitace
- Sociálně terapeutické dílny
- Služby následné péče
- Podpora samostatného bydlení
- Osobní asistence
- Odlehčovací služby



**MÍSTNÍ AKČNÍ SKUPINA LANŠKROUNSKO, Z.S.**  
**Nám. J. M. Marků 12, 563 01 Lanškroun**

Skupina aktivit 1.2 (dle výzvy pro MAS č. 47)

- Programy prevence a řešení problémů především v SVL
- Aktivity směřující k podpoře mladým lidem ze sociálně znevýhodněného prostředí při vstupu do samostatného života
- Aktivity a programy sekundární a terciární prevence pro osoby s chronickým duševním onemocněním
- Aktivity a programy sekundární a terciární prevence pro osoby ohrožené závislostmi
- Programy pro osoby opouštějící zařízení pro výkon trestu odnětí svobody, pro osoby ve výkonu trestu a pro osoby s alternativními tresty
- Motivační programy přispívající k sociálnímu začleňování nebo k prevenci sociálního vyloučení
- Programy a aktivity v oblasti sociálně-právní ochrany dětí
- Aktivity zaměřené na podporu pečujících osob a neformální péče, sdílené péče a domácí paliativní péče
- Aktivity zaměřené na předcházení ekonomické nestability
- Aktivity zaměřené na rozvoj sociálního/ dostupného/ podporovaného/ prostupného bydlení
- Aktivity podporují mimosoudní způsob řešení konfliktů
- Aktivity přispívající k boji s diskriminací
- Aktivity místních samospráv při optimalizaci zajištění činností a výkonu sociální práce na svém území
- Aktivity místních samospráv při pokrytí území MAS sociálními službami dalšími navazujícími službami a programy podporující sociální začleňování (jen doplňkově k výše uvedeným programům a činnostem)
- Vzdělávání pracovníků organizací vykonávající přímou práci s klientem (jen doplňkově k výše uvedeným programům a činnostem)

**G) Podporované cílové skupiny**

MAS Lanškrounsko zde definovalo výčet cílových skupin do souladu s výzvou ŘO OPZ č. 047 pro MAS a zajistí definování výčtu podporovaných cílových skupin i ve výzvě a to vždy v souladu s výčtem uvedeným ve výzvě ŘO OPZ č. 047 pro MAS, ve znění všech případných dalších změn, aktualizací a doplnění a v souladu s cíli opatření. V rámci samotné výzvy vyhlášené MAS Lanškrounsko může dojít k zúžení výčtu podporovaných cílových skupin v souladu se Strategii CLLD.



**MÍSTNÍ AKČNÍ SKUPINA LANŠKROUNSKO, Z.S.**  
**Nám. J. M. Marků 12, 563 01 Lanškroun**

- Osoby sociálně vyloučené a osoby sociálním vyloučením ohrožené
- Osoby se zdravotním postižením (včetně duševního onemocnění)
- Osoby s kombinovanými diagnózami
- Osoby žijící v sociálně vyloučených lokalitách
- Imigranti a azylanti
- Bezdomovci a osoby žijící v nevyhovujícím nebo nejistém ubytování
- Oběti trestné činnosti
- Osoby pečující o malé děti
- Osoby pečující o jiné závislé osoby
- Rodiče samoživitelé
- Osoby dlouhodobě či opakovaně nezaměstnané
- Osoby ohrožené předlužeností
- Osoby ohrožené domácím násilím a závislostmi
- Osoby v nebo po výkonu trestu
- Osoby opouštějící institucionální zařízení
- Osoby ohrožené vícenásobnými riziky
- Osoby ohrožené specifickými zdravotními riziky
- Pracovníci v sociálních službách
- Sociální pracovníci
- Neformální pečovatelé

#### **H) Typy příjemců podpory**

MAS Lanškrounsko zde definovalo výčet cílových skupin do souladu s výzvou ŘO OPZ č. 047.

Pro aktivitu 1.1 relevantní pouze (dle výzvy č. 47):

- Poskytovatelé sociálních služeb registrovaní dle zákona č. 108/2006 Sb., o sociálních službách

Pro aktivitu 1.2 (není omezení z výčtu žadatelů, dle výzvy č. 47):

- Místní akční skupina
- Obce
- Dobrovolné svazky obcí
- Organizace zřizované obcemi
- Organizace zřizované kraji
- Příspěvkové organizace
- Nestátní neziskové organizace
- Obchodní korporace
- OSVČ; Poradenské a vzdělávací instituce



**MÍSTNÍ AKČNÍ SKUPINA LANŠKROUNSKO, Z.S.**  
Nám. J. M. Marků 12, 563 01 Lanškroun

- Poskytovatelé sociálních služeb
- Profesní a podnikatelská sdružení
- Sociální partneři
- Školy a školská zařízení.

### **I) Absorpční kapacita MAS**

Na území MAS Lanškrounsko působí celkem 10 poskytovatelů registrovaných sociálních služeb. Některá mají sídlo přímo v území, některá jinde v rámci okresu Ústí nad Orlicí. Dále zde aktivně působí 2 mateřská centra. Dalšími možnými žadateli jsou 2 speciální základní školy působící v Lanškrouně a římskokatolická církev.

### **J) Vliv opatření na naplňování horizontálních témat OPZ**

Udržitelný rozvoj – neutrální

Rovné příležitosti a nediskriminace - pozitivní

- Programový rámec vede k podpoře sociálního začleňování osobám hrozícím sociální vyloučení. Tato pomoc bude poskytována skrze kvalitní sociální služby či začleňováním znevýhodněných osob na trh práce. Má tedy za cíl jim pomoci se začlenit znevýhodněným osobám zpět do společnosti, díky tomu vede programový rámec ke zvýšení rovných příležitostí a nediskriminaci osob takto postižených nevýhodnou životní situací.

Rovnost žen a mužů – neutrální

### **K) Principy pro určení preferenčních kritérií**

Konkrétní preferenční kritéria budou stanovena ve výzvě MAS, např. se mohou týkat:

Princip podpory zaměstnanosti

Princip rozšíření spektra poskytovaných služeb v území

Princip spektra cílových skupin

Princip spektra poskytovaných sociálních služeb

## **Opatření OPZ2 Sociální podnikání**

### **2) Specifický cíl SCLLD**

III.1 Podpořit stávající malé a střední podniky a umožnit vznik nových za účelem diversifikace drobného a středního podnikání v regionu





**MÍSTNÍ AKČNÍ SKUPINA LANŠKROUNSKO, Z.S.**  
**Nám. J. M. Marků 12, 563 01 Lanškroun**

III.2 Pomocí vhodných opatření umožnit znevýhodněným skupinám obyvatel začlenění na trh práce

**2.1) Opatření SCLLD**

III.1.1 Investice do založení a rozvoje malých a středních podniků

III.2.1 Zaměstnanost osob ohrožených sociálním vyloučením

**A) Popis vazby opatření na specifický cíl 2.3.1 OPZ**

Opatření přímo naplňuje cíle aktivity Vznik a rozvoj nových podnikatelských aktivit v oblasti sociálního podnikání.

**B) Popis cíle opatření**

Cílem opatření je podpořit založení podnikatelských aktivit v oblasti sociálního podnikání, které v současné době v území chybí.

**C) Popis provázanosti navrhovaných opatření, a to včetně provázanosti na ostatní operační programy**

Vazba na další opatření:

III.1.2 Podpora drobných a středních podniků – programový rámec má za cíl vznik nových drobných podnikatelských aktivit, a to konkrétně integrovaný sociální podnik či environmentální sociální podnik

III.1.1 Diversifikace drobného a středního podnikání – vznikem nových podnikatelských aktivit v regionu dojde k diversifikaci podnikání, kde právě typ a velikost těchto podniků chybí a je potřebný

III.2.2 Prorodinná opatření – díky vzniku nových aktivit podporující znevýhodněné dané osoby skrze jejich začlenění do aktivit rámce, lze předpokládat zlepšení jejich životní situace, které se promítnou v lepší rodinné situaci

II.1.1 Rozvoj sociálních služeb – nově vzniklý integrační sociální podnik/ environmentální sociální podnik umožní díky svojí nabídkou rozvoj sociálních služeb v regionu

II.1.2 Podpora skupin ohrožených sociálním vyloučením – vzniklé ISP a ESP mohou umožnit zaměstnání cílovým ohroženým skupinám obyvatel a předejít tak sociálnímu vyloučení skrze nabízenou podporu skupin obyvatel takto ohrožených

Vazba na další operační programy:

IROP Specifický cíl 4.1 - Posílení komunitně vedeného místního rozvoje za účelem zvýšení kvality života ve venkovských oblastech aktivizace místního potenciálu

- Vazba na tento OP program je skrze oblast „Výstavba, rekonstrukce a vybavení sociálních podniků“. Tato zmíněná aktivita v rámci IROP směřuje na vznik a rozvoj



**MÍSTNÍ AKČNÍ SKUPINA LANŠKROUNSKO, Z.S.**  
**Nám. J. M. Marků 12, 563 01 Lanškroun**

infrastruktury a pořízení vybavení sociálních podniků. Tedy doplňuje aktivity tohoto programového rámce OPZ, který je zaměřen na poskytování vyjmenovaných aktivit, jež mohou navázat na vzniklou infrastrukturu a pořízené vybavení a využívat ji k daným aktivitám.

PRV – neutrální vazba

**D) Priorizace navrhovaných opatření**

a) opatření financovaná z alokované částky: 1,05 mil Kč

**E) Časový harmonogram realizace opatření ve vazbě na finanční plán**

Časový harmonogram: 1/2017 – 12/2021, Celková alokovaná částka: 1 050 000 Kč (CZV)

Celkový přehled rozložení alokované částky:

| Rok    | Procento rezervované alokace na výzvu MAS v daném roce |
|--------|--|
| 2016   | –  |
| 2017   | 100 %  |
| 2018   | –  |
| 2019   | –  |
| 2020   | –  |
| 2021   | –  |
| 2022   | –  |
| 2023   | –  |
| Celkem | 100 %  |

První výzva je možná dle procedurálních kroků a zjištěné absorpční kapacitě regionu nejdříve v roce 2017. Podpis dohod žadatelů bude probíhat cca 3-6 měsíců od vyhlášení výzvy. Předpoklad vyhlášení první výzvy je na rok 2017, při nevyčerpání případná další. Délka projektu je možná max. 2 roky (předpoklad pro 2leté projekty). Časový harmonogram tedy počítá s první výzvou v roce 2017 (případnou druhá v následujících letech). Finanční plán poté odráží čerpání dvouletého projektů v následujících letech. Nejzazší datum pro ukončení fyzické realizace projektu 30. 6. 2023 a nejzazší termín pro vyhlášení výzvy MAS 30. 11. 2021, je tedy časovým harmonogramem dodrženo. Tento časový harmonogram tedy reflektuje objem alokace na rok vypsání výzvy, naopak Finanční plán odpovídá předpokládanému proplacení projektu, v tomto případě 2letých projektů) a jejich rozpad na dobu čerpání.



**MÍSTNÍ AKČNÍ SKUPINA LANŠKROUNSKO, Z.S.**  
Nám. J. M. Marků 12, 563 01 Lanškroun

**F) Popis možných zaměření projektů**

MAS Lanškrounsko zde definovalo výčet aktivit do souladu s výzvou ŘO OPZ č. 047 a zajistí definování výčtu podporovaných aktivit i ve výzvě, a to vždy v souladu s výčtem uvedeným ve výzvě ŘO OPZ č. 047 pro MAS, ve znění všech případných dalších změn, aktualizací a doplnění a v souladu s cíli opatření.

Vznik nových podnikatelských aktivit v následujících oblastech:

- integrační sociální podnik
- environmentální sociální podnik

**G) Podporované cílové skupiny** MAS Lanškrounsko zde definovalo výčet cílových skupin do souladu s výzvou ŘO OPZ č. 047 pro MAS a zajistí definování výčtu podporovaných cílových skupin i ve výzvě a to vždy v souladu s výčtem uvedeným ve výzvě ŘO OPZ č. 047 pro MAS, ve znění všech případných dalších změn, aktualizací a doplnění a v souladu s cíli opatření. V rámci samotné výzvy vyhlášené MAS Lanškrounsko může dojít k zúžení výčtu podporovaných cílových skupin v souladu se Strategií CLLD.

**1) Pro Integrační sociální podnik**

- Osoby dlouhodobě či opakovaně nezaměstnané (způsob doložení v průběhu realizace projektu při kontrole na místě: potvrzení o vedení v evidenci Úřadu práce ČR)
- Osoby se zdravotním postižením - pro účely této aktivity podle § 67 zákona č. 435/2004 Sb., o zaměstnanosti, ve znění pozdějších předpisů (způsob doložení v průběhu realizace projektu při kontrole na místě: a) posudkem nebo potvrzením orgánu sociálního zabezpečení v případech, jedná-li se osobu invalidní v I. až III. Stupni, b) potvrzením nebo rozhodnutím orgánu sociálního zabezpečení v případě osoby zdravotně znevýhodněné)
- Osoby v nebo po výkonu trestu - pro účely této aktivity:
  - osoby, které opustily výkon trestu odnětí svobody, a to do 12 měsíců po opuštění výkonu trestu (způsob doložení v průběhu realizace projektu při kontrole na místě: doklad o výkonu trestu odnětí svobody),
  - osoby, vykonávající trest odnětí svobody formou domácího vězení, které jsou zároveň uchazeči o zaměstnání evidovanými na Úřadu práce ČR (způsob doložení v průběhu realizace projektu při kontrole na místě: doklad o výkonu trestu odnětí svobody)
- Osoby opouštějící institucionální zařízení - pro účely této aktivity to jsou osoby opouštějící zařízení pro výkon ústavní nebo ochranné výchovy, a to do 12 měsíců od opuštění zařízení (způsob doložení v průběhu realizace projektu při kontrole na místě: potvrzení zařízení, které osoba opouští nebo potvrzení domu na půl cesty nebo jiné organizace poskytující sociální služby podle zákona č. 108/2006 Sb., o sociálních službách)



## MÍSTNÍ AKČNÍ SKUPINA LANŠKROUNSKO, Z.S.

Nám. J. M. Marků 12, 563 01 Lanškroun

- Azylantů do 12 měsíců od získání azylu, kteří jsou současně uchazeči o zaměstnání evidovanými na Úřadu práce ČR (způsob doložení v průběhu realizace projektu při kontrole na místě: potvrzení o přidělení azylu, potvrzení o vedení v evidenci Úřadu práce ČR)

### 2) Pro Enviromentální sociální podnik

- 1. Osoby nezaměstnané déle než 5 měsíců (způsob doložení v průběhu realizace projektu při kontrole na místě: potvrzení o vedení v evidenci Úřadu práce ČR)
- 2. Osoby se zdravotním postižením - pro účely této aktivity podle § 67 zákona č. 435/2004 Sb., o zaměstnanosti, ve znění pozdějších předpisů (způsob doložení v průběhu realizace projektu při kontrole na místě:
  - a) posudkem nebo potvrzením orgánu sociálního zabezpečení v případech, jedná-li se osobu invalidní v I. až III. stupni
  - b) potvrzením nebo rozhodnutím orgánu sociálního zabezpečení v případě osoby zdravotně znevýhodněné)
- Osoby v nebo po výkonu trestu - pro účely této aktivity:
  - osoby, které opustily výkon trestu odnětí svobody, a to do 12 měsíců po opuštění výkonu trestu (způsob doložení v průběhu realizace projektu při kontrole na místě: doklad o výkonu trestu odnětí svobody)
  - osoby, vykonávající trest odnětí svobody formou domácího vězení, které jsou zároveň uchazeči o zaměstnání evidovanými na Úřadu práce ČR (způsob doložení v průběhu realizace projektu při kontrole na místě: doklad o výkonu trestu odnětí svobody)
- Osoby opouštějící institucionální zařízení - pro účely této aktivity to jsou osoby opouštějící zařízení pro výkon ústavní nebo ochranné výchovy, a to do 12 měsíců od opuštění zařízení (způsob doložení v průběhu realizace projektu při kontrole na místě: potvrzení zařízení, které osoba opouští nebo potvrzení domu na půl cesty nebo jiné organizace poskytující sociální služby podle zákona č. 108/2006 Sb. sociálních službách)
- Azylantů do 12 měsíců od získání azylu, kteří jsou současně uchazeči o zaměstnání evidovanými na Úřadu práce ČR (způsob doložení v průběhu realizace projektu při kontrole na místě: potvrzení o přidělení azylu, potvrzení o vedení v evidenci Úřadu práce ČR)
- Neaktivní osoby (způsob doložení v průběhu realizace projektu při kontrole na místě: např. potvrzení od pomáhající organizace, čestné prohlášení)
- Osoby pečující o malé děti (způsob doložení v průběhu realizace projektu při kontrole na místě: rodný list dítěte, dohoda o výkonu pěstounské péče)
- Uchazeči a zájemce o zaměstnání a neaktivní osoby ve věku 50 a více let (způsob doložení v průběhu realizace projektu při kontrole na místě: potvrzení o vedení v evidenci Úřadu práce ČR, potvrzení od pomáhající organizace, čestné prohlášení)
- Lidé mladší 30 let, kteří nejsou v zaměstnání, ve vzdělávání nebo v profesní přípravě (způsob doložení v průběhu realizace projektu při kontrole na místě: potvrzení



## MÍSTNÍ AKČNÍ SKUPINA LANŠKROUNSKO, Z. S.

Nám. J. M. Marků 12, 563 01 Lanškroun

o vedení v evidenci Úřadu práce ČR, potvrzení od pomáhající organizace, čestné prohlášení)

- Osoby vracející se na trh práce po návratu z mateřské/rodičovské dovolené (způsob doložení v průběhu realizace projektu při kontrole na místě: potvrzení nebo rozhodnutí orgánu sociálního zabezpečení, potvrzení Úřadu práce ČR)
- Osoby pečující o jiné závislé osoby (způsob doložení v průběhu realizace projektu při kontrole na místě: potvrzení prokazující péči o osobu blízkou od obce s rozšířenou působností podle zákona 108/2006 Sb., o sociálních službách)

### H) Typy příjemců podpory

MAS Lanškrounsko zde definovalo výčet cílových skupin do souladu s výzvou ŘO OPZ č. 047.

- Obchodní korporace vymezené zákonem č. 90/2012 Sb., o obchodních korporacích (Obchodní společnosti: veřejná obchodní společnost, komanditní společnost, společnost s ručením omezeným, akciová společnost, evropská společnost, evropské hospodářské zájmové sdružení, Družstva: družstvo, evropská družstevní společnost)
- OSVČ – Osoba samostatně výdělečně činná dle zákona č. 155/1995 Sb., o důchodovém pojištění
- Nestátní neziskové organizace

### I) Absorpční kapacita MAS

V území se nachází 2 speciální základní školy, které mají zájem na rozvoji sociálního podnikání jako návazné činnosti pro své žáky po skončení školní docházky. Při průzkumu absorpční kapacity bylo vytipováno několik podniků, které již vykazují některé znaky sociálního podniku. V průběhu sběru projektových záměrů byl také identifikován jeden záměr na založení úplně nového sociálního podniku.

### J) Vliv opatření na naplňování horizontálních témat OPZ

Udržitelný rozvoj - neutrální

Rovné příležitosti a nediskriminace - pozitivní

- Opatření je zaměřeno na diverzifikaci malého a středního sociálního podnikání ve venkovské oblasti MAS a tím umožnit rovný přístup k zaměstnání pro skupiny osob ohrožených sociálním vyloučením. Díky aktivitám vedoucím ke vzniku či rozvoji ISP a ESP se zvýší příležitosti zaměstnání skupin cílových osob a skrze jejich zapojení do společnosti dojde k vyloučení jejich případné diskriminace, díky jejich předcházející pozici/statusu.

Rovnost žen a mužů – neutrální



**MÍSTNÍ AKČNÍ SKUPINA LANŠKROUNSKO, Z.S.**  
Nám. J. M. Marků 12, 563 01 Lanškroun

**K) Principy pro určení preferenčních kritérií**

Konkrétní preferenční kritéria budou stanovena ve výzvě MAS, např. se mohou týkat:

Princip spektra cílových skupin

**Opatření OPZ 3 Prorodinná opatření**

**3) Specifický cíl SCLLD**

III.2 Pomocí vhodných opatření umožnit znevýhodněným skupinám obyvatel začlenění na trh práce

**3.1) Opatření SCLLD**

III.2.2 Prorodinná opatření

**A) Popis vazby opatření na specifický cíl 2.3.1 OPZ**

Opatření naplňuje specifický cíl 2.3.1 umožněním rodičům malých dětí, především matkám zapojit se na trh práce. Tím zmírňuje riziko sociálního vyloučení této skupiny osob.

**B) Popis cíle opatření**

Cílem opatření je umožnit rodičům (především matkám) malých dětí zapojit se na trh práce a zlepšit tak ekonomickou i sociální situaci rodin.

**C) Popis provázanosti navrhovaných opatření, a to včetně provázanosti na ostatní operační programy**

Vazba na další opatření SCLLD:

II.1.2 Podpora skupin ohrožených sociálním vyloučením – programový rámec podporuje lepší uplatnitelnost/návrat na trh práce rodičům pečujícím o své děti, díky vzniku dětských skupin, doprovodů a dalším aktivitám viz bod F) programového opatření

II.3.1 Rozvoj v oblasti formálního vzdělávání – díky některým vzniklým aktivitám může docházet, jak k rozvoji formálního vzdělávání u podpořených osob (rodičů) tak i k rozvoji vzdělávání zúčastněných dětí/žáků

II.3.2 Podpora zájmového a neformálního vzdělávání – je umožněn vznik aktivit vedoucí k možnému rozvoji a lepšímu přístupu jak zájmového, tak neformálního vzdělávání dětí

III.2.2 Prorodinná opatření – aktivity tohoto opatření vedou k vytvoření zařízení pro děti, doprovody do zájmových kroužků, příměstské tábory a další, kde mohou děti trávit volný čas



**MÍSTNÍ AKČNÍ SKUPINA LANŠKROUNSKO, Z.S.**  
**Nám. J. M. Marků 12, 563 01 Lanškroun**

a umožnit tak například rychlejší návrat rodičů na pracovní trh, jejich možné vzdělávání a další aktivity, které ve výsledku podporují chod rodiny a jejich členů

Vazba na další operační programy:

Není přímá vazba na další operační programy

IROP – neutrální vazba

PRV – neutrální vazba

**D) Priorizace navrhovaných opatření**

a) opatření financovaná z alokované částky: 6,3 mil Kč

**E) Časový harmonogram realizace opatření ve vazbě na finanční plán**

Časový harmonogram: 1/2017 – 12/2021, Celková alokovaná částka: 6 300 000 Kč (CZV)

Celkový přehled rozložení alokované částky:

Pozn.: V souvislosti s velikostí území MAS možnostmi absorbování dané výzvy v daný okamžik, je i přes vyšší alokace plánováno vyhlásit 3 výzvy.

| Rok    | Procento rezervované alokace na výzvu MAS v daném roce |
|--------|--|
| 2016   | –  |
| 2017   | 40%  |
| 2018   | –  |
| 2019   | 40%  |
| 2020   | 20%  |
| 2021   | –  |
| 2022   | –  |
| 2023   | –  |
| Celkem | 100 %  |

Časový harmonogram reflektuje plán vyhlášení první výzvy na rok 2017. Podpis dohod žadatelů bude probíhat cca 3-6 měsíců od vyhlášení výzvy. Délka realizace projektů je možná max. do 36 měsíců (předpoklad pro podporu u většiny výzev je 3leté projekty). Časový harmonogram tedy počítá s první výzvou v roce 2017, druhou na rok 2019 a třetí v roce 2020). Finanční plán poté odráží čerpání dvouletého projektů v následujících letech. Nejzazší datum



**MÍSTNÍ AKČNÍ SKUPINA LANŠKROUNSKO, Z.S.**  
**Nám. J. M. Marků 12, 563 01 Lanškroun**

pro ukončení fyzické realizace projektu 30. 6. 2023 (a to i pro 3leté projekty) a nejzazší datum pro vypsání výzvy MAS 30. 11. 2021 je dle časového harmonogramu respektováno. Tento časový harmonogram tedy reflektuje objem alokace na rok vypsání výzvy, naopak Finanční plán odpovídá předpokládanému proplacení projektu, v tomto případě 3letých projektů a jejich rozpad na dobu čerpání.

#### **F) Popis možných zaměření projektů**

MAS Lanškrounsko zde definovalo výčet aktivit do souladu s výzvou ŘO OPZ č. 047 a zajistí definování výčtu podporovaných aktivit i ve výzvě, a to vždy v souladu s výčtem uvedeným ve výzvě ŘO OPZ č. 047 pro MAS, ve znění všech případných dalších změn, aktualizací a doplnění a v souladu s cíli opatření. V rámci samotné výzvy vyhlášené MAS Lanškrounsko může dojít k zúžení výčtu podporovaných aktivit v souladu se Strategii CLLD.

- Zařízení péče o děti zajišťující péči o děti v době mimo školní vyučování (ranní či odpolední pobyt, označení 5.1)
- Doprovody na kroužky a zájmové aktivity (označení 5.2, nelze samostatně, navázáno na 5.1 a 5.5)
- Příměstské tábory (označení 5.3, nelze souběžně s 5.2)
- Společná doprava dětí do/ze školy, dětské skupiny anebo příměstského dětského tábora (označení 5.4)
- Dětské skupiny – dětská skupina pro veřejnost a podniková dětská skupiny (označení 5.5)
- Vzdělávání pečujících osob (označení 5.6)

#### **G) Podporované cílové skupiny**

MAS Lanškrounsko zde definovalo výčet cílových skupin do souladu s výzvou ŘO OPZ č. 047 pro MAS a zajistí definování výčtu podporovaných cílových skupin i ve výzvě a to vždy v souladu s výčtem uvedeným ve výzvě ŘO OPZ č. 047 pro MAS, ve znění všech případných dalších změn, aktualizací a doplnění a v souladu s cíli opatření.

- Osoby pečující o malé děti
- Osoby navracející se na trh práce po návratu z mateřské/rodičovské dovolené
- Osoby pečující o jiné závislé osoby

#### **H) Typy příjemců podpory**





**MÍSTNÍ AKČNÍ SKUPINA LANŠKROUNSKO, Z.S.**  
**Nám. J. M. Marků 12, 563 01 Lanškroun**

MAS Lanškrounsko zde definovalo výčet cílových skupin do souladu s výzvou ŘO OPZ č. 047.

- Místní akční skupina
- Obce (dle zákona č. 128/2000 Sb.)
- Dobrovolné svazky obcí (dle zákona č. 128/2000 Sb.)
- Organizace zřizované obcemi
- Organizace zřizované kraji
- Příspěvkové organizace (dle zákona č. 250/2000 Sb.)
- Nestátní neziskové organizace
- Obchodní korporace vymezené zákonem č. 90/2012 Sb., o obchodních korporacích (Obchodní společnosti: veřejná obchodní společnost, komanditní společnost, společnost s ručením omezeným, akciová společnost, evropská společnost, evropské hospodářské zájmové sdružení, Družstva: družstvo, evropská družstevní společnost)
- OSVČ – Osoba samostatně výdělečně činná dle zákona č. 155/1995 Sb. důchodovém pojištění
- Poradenské a vzdělávací instituce
- Poskytovatelé sociálních služeb registrovaní dle zákona č. 108/2006 Sb., o sociálních službách
- Profesní a podnikatelská sdružení
- Sociální partneři
- Školy a školská zařízení

### **I) Absorpční kapacita MAS**

Na území MAS Lanškrounsko aktivně působí 2 mateřská centra, která mají hned několik projektových záměrů v oblasti prorodinných opatření. Dále se zde nachází několik velkých podniků (přes 100 zaměstnanců), které by byly vhodnými subjekty pro založení dětských skupin. Základní školy projeví zájem o úpravu provozní doby školních družin. Při sběru projektových záměrů byl dále zjištěn zájem o pořádání příměstských táborů ze strany spolků.

### **J) Vliv opatření na naplňování horizontálních témat OPZ**

Udržitelný rozvoj - neutrální

Rovné příležitosti a nediskriminace - pozitivní

- Cílem tohoto opatření jsou prorodinná opatření, která mají vést ke zlepšení sociální a ekonomické situaci rodičů dětí a zlepšit tak jejich návrat do zaměstnání. Tedy opatření posiluje rovné příležitosti těchto osob začlenit se zpět na trh práce. Opatření směřuje na všechny rodiče malých dětí (tedy i obou rodičů) a jsou tak v principu nediskriminační.

Rovnost žen a mužů – pozitivní

- Programové opatření je zaměřeno na pomoc návratu osob pečujících o malé děti či osob navracejících se z mateřské či rodičovské dovolené. Cílem je tady pomáhat



**MÍSTNÍ AKČNÍ SKUPINA LANŠKROUNSKO, Z.S.**  
**Nám. J. M. Marků 12, 563 01 Lanškroun**

těmto osobám, ať již jsou tyto osoby navracející se či pečující muži anebo ženy. Dochází tedy přímo k podpoře rovnosti mužů a žen (tedy rodičů) skrze nabízenou pomoc.

#### **K) Principy pro určení preferenčních kritérií**

Konkrétní preferenční kritéria budou stanovena ve výzvě MAS, např. se mohou týkat:

Princip věkové kategorie

Princip potřeby v území

Princip rozšíření spektra aktivit v území

### **Opatření OPZ4 Komunitní sociální práce a komunitní centra**

#### **4) Specifický cíl SCLLD**

II.1 Poskytovat dostupné a kvalitní sociální služby (ambulantní, terénní i pobytové) pro všechny dotčené skupiny obyvatel

IV.1 Podpora činnosti neziskových organizací

##### **4.1) Opatření SCLLD**

II.1.2 Podpora skupin ohrožených sociálním vyloučením

IV.1.3 Rozvoj dobrovolnictví

#### **A) Popis vazby opatření na specifický cíl 2.3.1 OPZ**

Opatření řeší problém nedostatečné pokrytí regionu komunitní sociální prací/ komunitními centry jako prostředků sociálního začleňování nebo prevence sociálního vyloučení pro cílovou skupinu zejména osob sociálně vyloučených a osoby sociálním vyloučením ohrožených.

#### **B) Popis cíle opatření**

Cílem opatření je zajistit fungování komunitního centra či aktivit komunitní sociální práce a jejich návazných služeb včetně preventivních opatření. Je reflektována potřeba komunitního centra a komunitní sociální práce v regionu, která je propojena i v návaznosti na opatření v rámci IROP. Cílem je tedy zajistit úspěšné fungování komunitní činnosti, vyhledávání cílových skupin osob a skrze jeho základní principy podpořit místní komunitu



**MÍSTNÍ AKČNÍ SKUPINA LANŠKROUNSKO, Z.S.**  
**Nám. J. M. Marků 12, 563 01 Lanškroun**

lidí, která se do fungování zapojí a tím zlepšit životní situaci cílových skupin lidí. Tedy podpořit aktivizaci členů, jejich participaci na rozhodování, následné zplnomocnění členů a další to vše v rámci kolektivní práce v komunitním centru.

**C) Popis provázanosti navrhovaných opatření, a to včetně provázanosti na ostatní operační programy**

Vazba na další opatření SCLLD:

II.1.2 Podpora skupin ohrožených sociálním vyloučením – Aktivita podporované v rámci komunitní sociální práce musí mít přímou vazbu na sociální začleňování nebo prevenci sociálního vyloučení osob. I druhá relevantní aktivita, a to komunitní centra = centra začleněná do běžné komunity mají za cílovou skupinou komunitu a její členové (tj. osoby sociálně vyloučené nebo sociálním vyloučením ohrožené a další členové komunity).

IV.1.3 Rozvoj dobrovolnictví – V rámci podporovaných aktivit se nacházejí i aktivity podporující zapojování cílových skupin do dobrovolnické činnosti, tedy vedou přímo k podpoře zvoleného cíle.

II.3.2 Podpora zájmového a neformálního vzdělávání – Aktivita komunitního centra mají možnost realizovat i činnosti na podporu rozvoje výchovně vzdělávacích aktivit, kulturních/multikulturních aktivit či aktivit pro neformální skupiny obyvatel/občanských iniciativ.

II.1.1 Rozvoj sociálních služeb – Aktivita realizované v komunitním centru mohou navazovat na poskytování základních činností registrovaných sociálních služeb podle zákona č. 108/2006 Sb., o sociálních službách, tedy mohou rozvíjet poskytované služby a tím rozšířit tuto činnost v regionu.

Vazba na další operační programy:

IROP Specifický cíl 4.1 - Posílení komunitně vedeného místního rozvoje za účelem zvýšení kvality života ve venkovských oblastech aktivizace místního potenciálu.

- nutné dopsat vazbu na 4.1, vazbu na konkrétní aktivity a způsob provázanosti
- Vazba na tento OP program je skrze oblast „Výstavba, rekonstrukce a vybavení komunitních center“. Tato zmíněná aktivita v rámci IROP směřuje na vznik a rozvoj infrastruktury a pořízení vybavení komunitních center. Tedy doplňuje aktivity tohoto programového rámce OPZ, který je zaměřen na poskytování vyjmenovaných aktivit, jež mohou navázat na vzniklou infrastrukturu a pořízené vybavení a využívat ji k daným aktivitám.

PRV – neutrální vazba



**MÍSTNÍ AKČNÍ SKUPINA LANŠKROUNSKO, Z.S.**  
Nám. J. M. Marků 12, 563 01 Lanškroun

**D) Priorizace navrhovaných opatření**

a) opatření financovaná z alokované částky: 1,2 mil Kč

**E) Časový harmonogram realizace opatření ve vazbě na finanční plán**

Časový harmonogram: 1/2017 – 12/2021, Celková alokovaná částka: 1 200 000 Kč (CZV)

Celkový přehled rozložení alokované částky:

| Rok    | Procento rezervované alokace na výzvu MAS v daném roce |
|--------|--|
| 2016   | –  |
| 2017   | –  |
| 2018   | 100 %  |
| 2019   | –  |
| 2020   | –  |
| 2021   | –  |
| 2022   | –  |
| 2023   | –  |
| Celkem | 100 %  |

První výzva je možná dle procedurálních kroků a zjištěné absorpční kapacity regionu nejdříve v roce 2018. Z důvodu potřeby předchozích předpokládaných investic v rámci dotačních titulů na vznik zázemí pro činnost komunitního centra (např. z výzvy MAS v rámci IROP, a to opatření IROP 3). Podpis dohod žadatelů bude probíhat cca 3-6 měsíců od vyhlášení výzvy. Délka realizace projektu je možná až 36 měsíců (předpoklad, jak u výzvy je pro 3leté projekty). Časový harmonogram tedy počítá jednou výzvou v roce 2018 (při nevyčerpání další v nadcházejících letech). Finanční plán poté odráží čerpání dvouletého projektu v následujících letech Nejzazší datum pro ukončení fyzické realizace projektu 30. 6. 2023 i nejzazší termín vyhlášení výzvy MAS 30. 11. 2021 tedy plán časového harmonogramu dodržuje. Tento časový harmonogram tedy reflektuje objem alokace na rok vypsání výzvy, naopak Finanční plán odpovídá předpokládanému proplacení projektu, v tomto případě 3letého projektu) a jejich rozpad na dobu čerpání.

**F) Popis možných zaměření projektů**

MAS Lanškrounsko zde definovalo výčet aktivit do souladu s výzvou ŘO OPZ č. 047 a zajistí definování výčtu podporovaných aktivit i ve výzvě, a to vždy v souladu s výčtem uvedeným ve výzvě ŘO OPZ č. 047 pro MAS, ve znění všech případných dalších změn, aktualizací a doplnění



## MÍSTNÍ AKČNÍ SKUPINA LANŠKROUNSKO, Z.S.

Nám. J. M. Marků 12, 563 01 Lanškroun

a v souladu s cíli opatření. V rámci samotné výzvy vyhlášené MAS Lanškrounsko může dojít k zúžení výčtu podporovaných aktivit v souladu se Strategií CLLD.

Vznik nových aktivit v následujících oblastech:

### A) komunitní sociální práce:

Komunitní sociální práce = činnosti nad rámec základních činností sociálních služeb podle zákona č. 108/2006 Sb., o sociálních službách, realizované v přirozené komunitě

### B) komunitní centrum:

Komunitní centra = centra začleněná do běžné komunity. Cílovou skupinou je komunita a její členové (tj. osoby sociálně vyloučené nebo sociálním vyloučením ohrožené a další členové komunity).

Dále mohou realizovat doplňkově také:

- Kulturní/multikulturní aktivity
- Výchovně/vzdělávací aktivity
- Aktivity neformálních skupin veřejnosti a občanských iniciativ
- Environmentální aktivity a podpora jejich využití
- Aktivity podporující zapojování cílových skupin do dobrovolnické činnosti

### G) Podporované cílové skupiny

MAS Lanškrounsko zde definovalo výčet cílových skupin do souladu s výzvou ŘO OPZ č. 047 pro MAS a zajistí definování výčtu podporovaných cílových skupin i ve výzvě, a to vždy v souladu s výčtem uvedeným ve výzvě ŘO OPZ č. 047 pro MAS, ve znění všech případných dalších změn, aktualizací a doplnění a v souladu s cíli opatření. V rámci samotné výzvy vyhlášené MAS Lanškrounsko může dojít k zúžení výčtu podporovaných cílových skupin v souladu se Strategií CLLD.

cílovou skupinou zejména osoby sociálně vyloučené a osoby sociálním vyloučením ohrožené, např.

- osoby se zdravotním postižením
- osoby s kombinovanými diagnózami
- osoby ohrožené domácím násilím a závislostmi
- oběti trestné činnosti
- osoby ohrožené předlužeností
- osoby ohrožené vícenásobnými riziky, osoby žijící v sociálně vyloučených lokalitách
- osoby opouštějící institucionální zařízení
- bezdomovci a osoby žijící v nevyhovujícím nebo nejistém ubytování



**MÍSTNÍ AKČNÍ SKUPINA LANŠKROUNSKO, Z.S.**  
**Nám. J. M. Marků 12, 563 01 Lanškroun**

- osoby pečující o jiné závislé osoby
- neformální pečovatelé atd.

**H) Typy příjemců podpory (není omezeno tedy všechna z výpisu)**

MAS Lanškrounsko zde definovalo výčet cílových skupin do souladu s výzvou ŘO OPZ č. 047.

- Místní akční skupina
- Obce
- Dobrovolné svazky obcí
- Organizace zřizované obcemi
- Organizace zřizované kraji
- Příspěvkové organizace
- Nestátní neziskové organizace
- Obchodní korporace
- OSVČ
- Poradenské a vzdělávací instituce
- Poskytovatelé sociálních služeb
- Profesní a podnikatelská sdružení
- Sociální partneři
- Školy a školská zařízení

**I) Absorpční kapacita MAS**

Na území MAS Lanškrounsko aktivně působí 2 mateřská centra. Komunitní centra nemají dostatečnou kapacitu v regionu, neb zde chybí. V území MAS je však zájem o vznik center a jsou zmapovány minimálně 3 záměry (1 ze strany obce a 1 od soukromého a 1 od neziskového subjektu) na zavedení/provoz komunitního centra/komunitní sociální práce. Dalšími možnými žadateli jsou 2 speciální základní školy působící v Lanškrouně a římskokatolická církev. Tedy absorpční kapacity pro projekty z tohoto opatření je dostačující. Možní zájemci mohou být také poskytovatelé sociálních služeb, kterých je v území 10.

**J) Vliv opatření na naplňování horizontálních témat OPZ**

Udržitelný rozvoj - neutrální

Rovné příležitosti a nediskriminace - pozitivní

- Programový rámec vede k podpoře/ vzniku sociální komunitní práci či komunitního centra a jejího návazných služeb. Pomoc poskytována skrze takto vzniklé služby povede ke vzniku nových příležitostí a akvizici obyvatel. Má tedy za cíl pomoci vymezeným cílovým skupinám skrze komunitní práci/komunitní centrum dosáhnout rovných příležitostí jak v sociální/ekonomické tak návazných sférách svého života. Rámec tedy vede k nediskriminaci a lepším příležitostem pro potřebné obyvatelstvo regionu.



**MÍSTNÍ AKČNÍ SKUPINA LANŠKROUNSKO, Z.S.**  
Nám. J. M. Marků 12, 563 01 Lanškroun

Rovnost žen a mužů – neutrální

**K) Principy pro určení preferenčních kritérií**

Konkrétní preferenční kritéria budou stanovena ve výzvě MAS, např. se mohou týkat:

Princip rozšíření spektra poskytovaných služeb v území

Princip spektra cílových skupin



**MÍSTNÍ AKČNÍ SKUPINA LANŠKROUNSKO, Z.S.**  
Nám. J. M. Marků 12, 563 01 Lanškroun

#### **4.4.4 Klíčové projekty MAS**

Pro období 2014 – 2020 bylo místním akčním skupinám umožněno realizovat klíčové projekty v operačním programu Zaměstnanost a operačním programu Životní prostředí. Z těchto dvou programů má MAS Lanškrounsko přidělenou alokaci pouze z operačního programu Zaměstnanost.

Klíčové projekty jsou projekty realizované z přidělené alokace samotnou místní akční skupinou v případě, že pro daný záměr není v území jiný vhodný žadatel. Projekt je přihlášen do výzvy MAS společně s projekty koncových žadatelů. MAS v případě hodnocení klíčových projektů zajistí dodržení transparentních a nediskriminačních postupů hodnocení a výběru projektů. Klíčový projekt podléhá pravidlům výzvy a povinným zásadám provádění hodnocení a výběru klíčových projektů, které nastaví řídicí orgán. Po zaregistrování projektu na řídicí orgán je řídicím orgánem provedena administrativní kontrola a kontrolu způsobilosti. Pokud je projekt řídicím orgánem odsouhlasen, je vydán právní akt o poskytnutí/převodu podpory ze strany řídicího orgánu.

**MAS Lanškrounsko v tuto chvíli nepředpokládá realizaci klíčových projektů z OP Zaměstnanost.**

V rámci střednědobého hodnocení strategie CLLD v roce 2018 provede MAS analýzu realizovaných projektů čerpání alokace. V případě, že by nedocházelo k dostatečnému čerpání alokace z jednotlivých opatření OP Zaměstnanost a tím k naplňování potřeb území pomocí realizace vhodných projektů, bude MAS připravena realizovat klíčové projekty v druhé polovině programovacího období. Jednalo by se o projekty z následujících opatření SCLLD:

OPZ1 Podpora sociálního začleňování osob ohrožených sociálním vyloučením  
OPZ3 Prorodinná opatření





## 4.5 Vazba na horizontální témata

V rámci přípravy programovacího období 2014-2020 vymezila Evropská komise tzv. horizontální témata, která průřezově zasahují do všech oblastí socioekonomického rozvoje území. Tato témata byla zveřejněna v Metodickém pokynu pro přípravu programových dokumentů pro programové období 2014 – 2020 a Nařízení 1303/2013, čl. 96. Jedná se o následující témata:

- **Rovné příležitosti a nediskriminace**
- **Podpora rovnosti mezi muži a ženami**
- **Udržitelný rozvoj**

V programovém dokumentu PRV byla vymezena další průřezová témata, která by měla být naplňována napříč celým dokumentem:

- **Zmírňování změny klimatu a přizpůsobování se této změně**
- **Inovace**
- **Životní prostředí**

Při tvorbě strategie komunitně řízeného rozvoje bylo důsledně dbáno, aby všechny specifické cíle a opatření neměly negativní vliv na tato horizontální témata. Všechny specifické cíle a opatření mají tedy pozitivní nebo maximálně neutrální vliv na horizontální témata.

V rámci realizace strategie nebudou podpořeny žádné projekty, které by měly negativní vliv na kterékoliv z výše uvedených témat.

### Vazba SCLLD na jednotlivá horizontální témata

#### **Rovné příležitosti a nediskriminace**

V rámci tohoto principu je třeba dbát na nediskriminaci rasy, etnického původu, zdravotního postižení, náboženského vyznání, světového názoru, věku či sexuální orientace.

S rovnými příležitostmi a nediskriminací pracuje zejména celá klíčová oblast II. Lidé Lanškrounska, která se zaměřuje na sociální služby, zdravotnictví a vzdělávání a dále podoblast III.2 Začleňování znevýhodněných skupin na trh práce, která se věnuje zaměstnanosti osob ohrožených sociálním vyloučením a prorodinným opatřením. Na území MAS Lanškrounsko se nachází 2 sociálně vyloučené lokality, se kterými je třeba pracovat za účelem naplnění tohoto průřezového tématu, protože se jedná o lokality, kde žijí především obyvatelé národnostních menšin.



**MÍSTNÍ AKČNÍ SKUPINA LANŠKROUNSKO, Z.S.**  
**Nám. J. M. Marků 12, 563 01 Lanškroun**

### **Podpora rovnosti mezi muži a ženami**

Socio-ekonomickou analýzou území bylo zjištěno výrazně vyšší procento nezaměstnaných žen oproti mužům. Proto je toto téma řešeno především v rámci podoblasti III.2 Začleňování znevýhodněných skupin na trh práce. Problematika zaměstnanosti žen spadá jak do opatření III.2.1 Zaměstnanost osob ohrožených sociálním vyloučením, tak III.2.2 Prorodinná opatření. V rámci prorodinných opatření bude podporován vznik zařízení pro děti do 3 let, dětských skupin, individuální péče o děti, školní družiny, příměstské tábory a další aktivity vedoucí ke snadnějšímu zapojení žen na trh práce.

### **Udržitelný rozvoj**

V rámci strategie jsou vymezeny oblasti, které jsou jasně na toto téma navázané. Jedná se především o celou klíčovou oblast V., která je zaměřená na zlepšení stavu životního prostředí, rozvoje trvale udržitelného zemědělství a přírodě blízkého lesnictví. Realizací opatření v této oblasti by mělo dojít např. ke zlepšení vodního režimu v krajině, zmírnění eroze půdy nebo zvýšení podílu přirozených druhů dřevin v území.

Trvale udržitelný rozvoj bude posuzován i u projektů naplňujících další specifické cíle strategie CLLD. Např. u investičních projektů bude kladen důraz na využití obnovitelných materiálů, snižování energetické náročnosti budov apod.

### **Zmírňování změny klimatu a přizpůsobování se této změně**

Změna klimatu je tématem, které zasahuje do většiny oblastí strategie CLLD. Jedná se především o oblast životního prostředí, zemědělství a lesnictví, kde je potřeba realizací vhodných opatření zmírnit dopad klimatických změn na území MAS Lanškrounsko.

Další částí strategie, která se věnuje změnám klimatu, je opatření I.3.2 Investice do vybavení hasičských záchranných sborů, v rámci kterého bude možné doplnit vybavení HZS úrovně II a III pro boj s klimatickými změnami. V území MAS Lanškrounsko se jedná konkrétně o problém větrných smrští, námraz a nadměrného sucha.

### **Inovace**

Za účelem naplňování tohoto průřezového tématu budou zvýhodňovány projekty, které přinesou do regionu MAS Lanškrounsko inovativní řešení vymezených problémů.

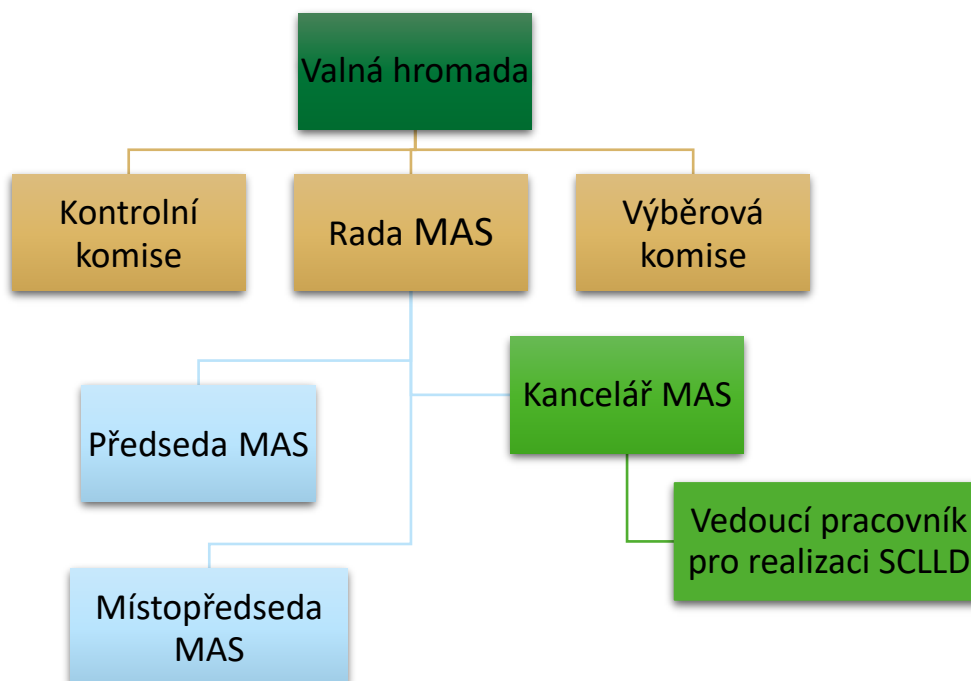
### **Životní prostředí**

Stejně jako už předchozího tématu budou zvýhodňovány projekty, které mají pozitivní vliv na stav životního prostředí v území MAS Lanškrounsko.

## 5 Implementační část

### 5.1 Popis řízení včetně řídicí a realizační struktury MAS

#### Organizační struktura MAS Lanškrounsko



V souladu s platnými stanovami má MAS Lanškrounsko tyto orgány:

- **Valná hromada**

Valná hromada je nejvyšším orgánem MAS Lanškrounsko. Valnou hromadu tvoří všichni členové MAS Lanškrounsko.

Valná hromada MAS Lanškrounsko zejména:

- a) schvaluje změny stanov MAS Lanškrounsko,
- b) schvaluje vnitřních předpisů MAS Lanškrounsko, pokud nejsou svěřeny jinému orgánu MAS Lanškrounsko,



## MÍSTNÍ AKČNÍ SKUPINA LANŠKROUNSKO, Z.S.

Nám. J. M. Marků 12, 563 01 Lanškroun

- c) schvaluje svůj jednacího řádu a jednací řády dalších orgánů MAS Lanškrounsko, počet členů orgánů MAS Lanškrounsko, volby nebo jmenování členů orgánů MAS Lanškrounsko,
- d) schvaluje SCLLD (Strategie komunity vedeného místního rozvoje) a zodpovídá za distribuci veřejných prostředků při realizaci SCLLD,
- e) schvaluje výroční zprávu o činnosti a hospodaření MAS Lanškrounsko za minulý rok a schvaluje plán činnosti na příslušný rok,
- f) rozhoduje o přijetí nových členů MAS Lanškrounsko,
- g) projednává zprávu kontrolní komise o její činnosti,
- h) schvaluje rozpočet MAS Lanškrounsko a případně stanoví výši členského příspěvku pro příslušný rok a způsob jeho placení,
- i) rozhoduje o členství MAS Lanškrounsko v jiných subjektech,
- j) rozhoduje o zrušení MAS Lanškrounsko a o způsobu likvidace jejího majetku,
- k) rozhoduje o fúzi MAS Lanškrounsko,
- l) rozhoduje o zřízení povinných orgánů MAS Lanškrounsko k realizaci SCLLD v územní působnosti MAS Lanškrounsko,
- m) rozhoduje o odvolání proti rozhodnutí Rady MAS Lanškrounsko o vyloučení člena,
- n) rozhoduje o počtu a zaměření zájmových skupin.

- **Rada MAS Lanškrounsko**

Rada MAS Lanškrounsko je statutárním orgánem MAS Lanškrounsko, za svoji činnost odpovídá valné hromadě. Rada vykonává rozhodovací pravomoci rozhodovacího orgánu při realizaci SCLLD v územní působnosti MAS Lanškrounsko,

Rada MAS Lanškrounsko má 5 členů. Rada MAS Lanškrounsko volí ze svého středu předsedu a místopředsedu.

Rada MAS Lanškrounska zejména:

- a) schvaluje uzavření a ukončení pracovněprávního vztahu s vedoucím zaměstnancem pro realizaci SCLLD (manažerem),
- b) schvaluje výzvy k podávání žádostí o podporu projektů k plnění záměrů a cílů SCLLD,
- c) vybírá projekty k plnění záměrů a cílů SCLLD k realizaci a stanovuje výši alokace na základě návrhu Výběrové komise MAS Lanškrounsko,
- d) rozhoduje o vyloučení člena MAS Lanškrounsko,
- e) vede seznam členů,
- f) svolává valnou hromadu minimálně 1 x za šest měsíců,
- g) připravuje podklady pro jednání a rozhodování valné hromady



## MÍSTNÍ AKČNÍ SKUPINA LANŠKROUNSKO, Z.S.

Nám. J. M. Marků 12, 563 01 Lanškroun

- h) schvaluje způsob hodnocení a výběru projektů k plnění záměrů a cílů SCLLD
- i) schvaluje další vnitřní předpisy k realizaci SCLLD v území působnosti MAS Lanškrounsko,
- j) na základě pověření valné hromady schvaluje rozpočtové změny,
- k) schvaluje přijetí úvěru nebo zápůjčky,
- l) připravuje a navrhuje valné hromadě změny stanov.

- **Předseda MAS Lanškrounsko**

Jménem MAS Lanškrounsko jedná navenek předseda a na základě pověření předsedy nebo Rady MAS Lanškrounsko místopředseda, každý z nich jedná samostatně.

- **Kontrolní komise MAS Lanškrounsko**

Kontrolní komise je 3 členná, volí ze svého středu předsedu a je volená na dobu 4 let.

Kontrolní komise vykonává další kontrolní činnost a monitoring vztahující se k realizaci SCLLD v územní působnosti MAS Lanškrounsko a to zejména:

- a) provádí průběžnou kontrolu realizace SCLLD a monitoruje naplňování schválených záměrů a cílů,
- b) provádí kontrolu projektů po dobu jejich realizace a i v době udržitelnosti,
- c) provádí kontrolu plnění podmínek příjemce dotace,
- d) kontroluje metodiku způsobu výběru projektů MAS Lanškrounsko k realizaci SCLLD v území působnosti MAS Lanškrounsko a její dodržování,
- e) projednává odvolání žadatelů o podporu projektů k realizaci SCLLD v území působnosti MAS Lanškrounsko proti rozhodnutí MAS Lanškrounsko na základě podkladů Výběrové komise MAS Lanškrounsko včetně kontroly vyřizování odvolání žadatelů,
- f) zodpovídá za monitoring a hodnocení SCLLD v územní působnosti MAS Lanškrounsko (zpracovává a předkládá ke schválení rozhodovacímu orgánu indikátorový a evaluační plán SCLLD).

- **Výběrová komise MAS Lanškrounsko**

Výběrová komise je zodpovědná dle předem stanovených objektivních kritérií za hodnocení a předvýběr projektů k realizaci Strategie komunitně vedeného místního rozvoje v územní působnosti MAS Lanškrounsko.

Výběrová komise je zodpovědná za výběr dodavatelů aktivit k zabezpečování cílů MAS Lanškrounsko.



**MÍSTNÍ AKČNÍ SKUPINA LANŠKROUNSKO, Z.S.**  
**Nám. J. M. Marků 12, 563 01 Lanškroun**

Výběrová komise je min. tříčlenná. Členové výběrové komise jsou voleni ze subjektů, která na území MAS Lanškrounsko prokazatelně působí.

- **Kancelář MAS Lanškrounsko**

Kancelář MAS je výkonnou a administrativní složkou MAS. Kancelář MAS zajišťuje především administrativní činnosti, funkční zázemí, informační servis o činnostech spolku, podílí se na tvorbě strategických dokumentů spolku, vede seznam členů spolku, zajišťuje propagaci spolku a aktualizaci internetových stránek.

Za chod kanceláře odpovídá vedoucí pracovník pro realizaci SCLLD, který musí být s MAS Lanškrounsko v pracovně právním vztahu.



MÍSTNÍ AKČNÍ SKUPINA LANŠKROUNSKO, Z.S.  
Nám. J. M. Marků 12, 563 01 Lanškroun

## 5.2 Popis administrativních postupů pro vyhlášení výzev MAS, hodnocení a výběr projektů s uvedením plánované personální kapacity

### 5.2.1 Administrativní postupy

Po vyhlášení výzvy řídicím orgánem příslušného operačního programu včetně platební agentury SZIF u Programu rozvoje venkova (dále jen ŘO) na předkládání projektů v rámci SCLLD připraví MAS Lanškrounsko z.s. (dále jen MAS) výzvu na předkládání projektových žádostí včetně časového harmonogramu výzvy a předloží jí ke schválení ŘO. V rámci výzvy MAS je uveden přesný popis způsobu výběru projektů. Přílohou výzvy jsou i hodnoticí kritéria výběru stanovená s důrazem na soulad projektu s SCLLD a s principy pro určení preferenčních kritérií MAS uvedenými ve schválené SCLLD.

Po schválení výzvy ŘO je výzva zveřejněna na webu MAS Lanškrounsko a dále prostřednictvím informačního systému příslušného operačního programu (ISKP14+ nebo Portál farmáře).

Po přijetí projektové žádosti provádí MAS základní administrativní kontrolu obsahu povinných částí žádosti o podporu projektu (kontrola formálních náležitostí a přijatelnosti).

MAS hodnotí projekty co do souladu s vyhlášenou výzvou MAS podle preferenčních kritérií schválených ŘO zároveň s příslušnou výzvou MAS a případně dalších kritérií stanovených ŘO ve výzvě ŘO. Na základě bodového hodnocení MAS stanoví pořadí projektů podle přínosu těchto operací k plnění záměrů a cílů strategií za každý specifický cíl SCLLD zvlášť.

MAS provede výběr projektů - celková výše jejich podpory nesmí překročit maximální procentuální výši podpory projektu stanovenou v programu, výši podpory projektu může být snížena ve výzvě MAS.

MAS postoupí vybrané projekty ŘO k závěrečnému ověření jejich způsobilosti před schválením, tedy ke kontrole přijatelnosti (příp. formálních náležitostí) a k ověření administrativní kontroly provedené MAS.

ŘO schválí způsobilé projekty v pořadí a ve výši podpory schválené MAS k realizaci, když ŘO může schválenou výši podpory snížit, pokud o to požádá žadatel, nebo nebudou požadované výdaje uznány způsobilé v plné výši.



**MÍSTNÍ AKČNÍ SKUPINA LANŠKROUNSKO, Z.S.**  
**Nám. J. M. Marků 12, 563 01 Lanškroun**

V případě, že ŘO v průběhu ověřování způsobilosti projektu zjistí, že projekt je v zjevném nesouladu s příslušným operačním programem OP nebo se schválenou strategií, ŘO vyvolá jednání s MAS - nositelem strategie (dohadovací řízení), jehož výsledkem může být případná úprava projektu a jeho následné schválení nebo vyřazení.

Po ověření způsobilosti projektu je vydán právní akt o poskytnutí/převodu podpory ze strany ŘO příslušného programu nebo oprávněného zprostředkujícího subjektu.

### **5.2.2 Vyhlášení výzvy**

Na základě harmonogramu uvedeném ve SCLLD MAS Lanškrounsko a výzev vyhlášených příslušným ŘO připraví Vedoucí zaměstnanec pro realizaci SCLLD podklady pro vyhlášení Výzvy MAS k předkládání žádostí o podporu v rámci SCLLD.

Návrh na vyhlášení výzvy musí obsahovat minimálně název oblastí podpory, v rámci kterých je výzva vyhlášována, předpokládanou alokaci, datum a čas uzávěrky příjmu Žadostí o podporu, preferenční kritéria pro hodnocení projektů a případně také další informace dle požadavků ŘO.

Výši alokace pro danou výzvu stanovuje Rada MAS na základě návrhu Výběrové komise MAS.

Vedoucí zaměstnanec pro realizaci SCLLD konzultuje návrh výzvy s výběrovou komisí a předkládá finální verzi výzvy ke schválení Radě MAS.

Po schválení výzvy Radou MAS zašle Vedoucí zaměstnanec pro realizaci SCLLD text výzvy včetně všech požadovaných příloh a harmonogramu výzvy ke schválení na příslušný ŘO.

V případě, že ŘO nemá k předložené výzvě žádných námitek, je následně výzva MAS vyhlášena. Za vyhlášení a zveřejnění příslušné výzvy zodpovídá Vedoucí zaměstnanec pro realizaci SCLLD.

Vyhlášení výzvy probíhá prostřednictvím informačního systému příslušného programu ( MS2014+ nebo Portál farmáře). Informace o vyhlášené výzvě MAS je vždy zveřejněna na





**MÍSTNÍ AKČNÍ SKUPINA LANŠKROUNSKO, Z.S.**  
**Nám. J. M. Marků 12, 563 01 Lanškroun**

internetových stránkách MAS Lanškrounsko, případně může být také rozeslána elektronickou cestou (zveřejnění na webových stránkách obcí v územní působnosti MAS apod.) nebo publikována v místním tisku.

V průběhu vyhlášené výzvy je uspořádán min. jeden seminář pro potenciální žadatele a jsou nabízeny bezplatné konzultace a to jak v sídle MAS, tak případně přímo u žadatele, pokud je to účelné. Konzultace a komunikaci s potenciálními žadateli bude provádět vždy odborný pracovník MAS zodpovědný za koordinaci příslušného programu, v rámci kterého je výzva vyhlášena.

### **5.2.3 Administrace a hodnocení projektů**

1. Příjem žádosti v dané výzvě začíná a je ukončen podle zveřejněného časového harmonogramu. Příjem žádosti provádí odborný pracovník MAS zodpovědný za koordinaci příslušného programu, v rámci kterého je výzva vyhlášena.

Každé přijaté žádosti o podporu je přiřazeno evidenční číslo, je zpracován předávací protokol a kontrolní list povinných a nepovinných příloh. Pro každou žádost o podporu je založena samostatná složka, ve které je archivována veškerá související dokumentace. Samostatná složka je založena také pro příslušnou výzvu a jsou v ní ukládány dokumenty, vztahující se k projektům a k dané výzvě (např. zápisy ze souvisejících jednání orgánů MAS apod.).

Seznam přijatých žádostí o podporu v dané výzvě je po ukončení termínu příjmu žádostí bez zbytečného odkladu zveřejněn na internetových stránkách MAS.

Po příjmu žádostí o podporu dochází k administrativní kontrole podaných žádostí zahrnující kontrolu formálních náležitostí a podmínek přijatelnosti. Tuto kontrolu provádí vždy dva pracovníci MAS, z nichž jeden je odborný pracovník MAS zodpovědný za koordinaci příslušného programu, v rámci kterého je výzva vyhlášena. Průběh a výsledek administrativní kontroly a kontroly přijatelnosti se zapisují do Protokolu o administrativní kontrole a kontrole přijatelnosti.

V případě neúplnosti žádosti vyzve MAS žadatele k doplnění žádosti do MAS stanoveného termínu. Za zaslání výzvy k doplnění žádosti je zodpovědný odborný pracovník MAS zodpovědný za koordinaci příslušného programu, v rámci kterého je výzva vyhlášena.



**MÍSTNÍ AKČNÍ SKUPINA LANŠKROUNSKO, Z.S.**  
**Nám. J. M. Marků 12, 563 01 Lanškroun**

Žadatel má na doplnění podkladů 5 pracovních dnů. V případě nedoplnění podkladů ve stanoveném termínu ukončí MAS administraci z důvodu nesplnění podmínek administrativní kontroly.

Po provedení administrativní kontroly a po provedení kontroly přijatelnosti MAS informuje písemně žadatele o výsledku kontroly do 5 pracovních dnů od ukončení kontroly a to formou doporučeného dopisu, který je podepsán Vedoucím zaměstnancem pro realizaci SCLLD. Dopis může být žadateli předán osobně proti podpisu žadatele a zároveň odeslán elektronickou poštou.

Všechny žádosti, které prošly administrativní kontrolou a které splňují kritéria přijatelnosti, jsou postoupeny k hodnocení a předvýběru Výběrovou komisí MAS.

Žadatel má možnost podat žádost o přezkoumání činnosti MAS do 7 pracovních dnů ode dne následujícího po doporučeném odeslání výsledků administrativní kontroly na MAS.

Přezkoumání provádí Kontrolní komise MAS za přítomnosti žadatele, který o přezkoumání požádal a Vedoucího zaměstnance pro realizaci SCLLD.

V případě, že nedojde při tomto jednání ke shodě, má žadatel právo podat žádost o přezkoumání postupu MAS na ŘO. Pokud tak učiní, má žadatel povinnost o tomto kroku informovat MAS. Odvolání žadatel podává v souladu s pravidly příslušného operačního programu.

Archivovány budou všechny přijaté projekty. Projekty budou archivovány dle jednotlivých programových rámců, výzev a opatření (fiche).

Projekty, kterým nebyla poskytnuta podpora, budou archivovány odděleně, po dobu 2 let, pokud podmínky programu nestanoví jinou skartační lhůtu.

Projekty, které získají podporu, budou archivovány v jednotlivých složkách. Tyto projekty budou archivovány alespoň po dobu 10 let od ukončení realizace a vyúčtování projektu (pokud podmínky programu nestanoví jinou lhůtu).

V prostorách kanceláře Místní akční skupiny Lanškrounsko, z.s. bude k dispozici sklad, určený pro archivaci dokumentů. Fyzické dokumenty budou archivovány v šanonech a krabicích.



**MÍSTNÍ AKČNÍ SKUPINA LANŠKROUNSKO, Z.S.**  
**Nám. J. M. Marků 12, 563 01 Lanškroun**

Pro archivaci má Místní akční skupina Lanškrounsko, z.s. zpracován Archivační a skartační řád Místní akční skupiny Lanškrounsko, z.s., který bude aktualizován dle požadavku jednotlivých ŘO, danými pravidly. Tento řád stanovuje i archivaci a skartaci dokumentace spojené s jednáním orgánů MAS

Archivační a skartační řád Místní akční skupiny Lanškrounsko, z.s.

**Čl. 1**

**Úvodní ustanovení**

1. Archivační a skartační řád slouží k zabezpečení povinné archivace důležitých dokumentů, v souladu se zákonem a s pravidly poskytovatelů dotací a jiných příspěvků .
2. Archivační a skartační řád upravuje postup při nakládání s dokumenty po jejich vyřízení a jejich vyřazování po uplynutí skartačních lhůt na základě právních předpisů a jiných relevantních pravidel.
3. Odpovědnými osobami za provádění archivace a skartace dle tohoto řádu jsou vedoucí zaměstnanec nebo jiný pověřený zaměstnanec MAS Lanškrounsko, z.s. .

**Čl. 2**

**Archivace**

1. Zaměstnanci MAS, osoby zastupující partnery MAS a případně jiné pověřené osoby pracují s dokumenty a jednotlivými spisy až do jejich vyřízení.
2. Kancelář MAS provádí archivaci min. 1 x ročně.
3. Zaměstnanci MAS a jiné pověřené osoby zpracovávající jednotlivé dokumenty a spisy rozhodnou ve spolupráci s vedoucím zaměstnancem MAS o případné archivaci a zařazení dokumentu případně spisu
4. Odpovědný zaměstnanec přidělí dokumentu a spisu kód dle Číselník znaků archivního a skartačního řádu MAS Lanškrounsko, z.s.. Číselník určuje, zda daný typ dokumentu bude po uplynutí skartační lhůty archivován (A) nebo skartován (S). Číselník dále udává pro jednotlivé typy dokumentů skartační lhůty.
4. Dokumenty a spisy určené k archivaci jsou uloženy do jednotlivých složek, a ty zaříděny do sloh a krabic, dle archivačního řádu.
5. O uložení do archivu je proveden záznam v archivní knize. Záznam pořizuje odpovědný zaměstnanec MAS z a provádění archivace .



## MÍSTNÍ AKČNÍ SKUPINA LANŠKROUNSKO, Z.S.

Nám. J. M. Marků 12, 563 01 Lanškroun

### Čl. 3

#### Postup při provádění archivace

1. Jednotlivé dokumenty a spisy jsou uloženy přímo nebo ve složkách do jednotlivých sloh, slohy jsou poté umístěny v příslušné archivní krabici.
2. V jednotlivých slohách jsou vždy umístěny dokumenty tematicky společné, stejného nebo podobného ukládacího znaku.
3. Slohy a krabice jsou označeny kódem v souladu s archivním a skartačním řádem a Číselníkem znaků archivního a skartačního řádu MAS Lanškrounsko, z.s.. Slohy budou opatřeny označením „Archiv MAS Lanškrounsko, z.s.“ a příslušným kódovým označením ve tvaru „kód krabice/kód slohy“. Kód krabice je postupně jdoucí řada čísel ve formátu římských číslic, čísla jsou vydávána postupně, a jsou unikátní. Kód slohy je číselné označení arabskými číslicemi, čísluje se vždy pořadí v každé krabici od 1 výše.
4. Pro přehlednost může být dále sloha i krabice označena kódy obsažených znaků dle číselníku znaků archivního a skartačního řádu. Také může být označena přímo názvy obsažených dokumentů.
5. Za úplnost a přehlednost označení slohy a krabice odpovídají zaměstnanci MAS odpovědní za archivaci a skartaci.

### Čl. 4

#### Skartace

1. Žádné dokumenty a spisy nemohou být zničeny bez řádného skartačního řízení.
2. Výsledkem skartačního řízení je buď skartace, nebo odevzdání dokumentů příslušnému archivu.
3. Skartační řízení je provedeno zpravidla jedenkrát ročně, zaměstnancem MAS pověřeným archivací a skartací.
4. Skartační řízení se týká vždy dokumentů, kterým uplynula skartační lhůta. Skartační lhůta je doba, po kterou dokument zůstává po vyřízení uložen v MAS. Lhůta se počítá od 1. dne následujícího roku po archivaci a uzavření dokumentu, nebo celého spisu.
5. Archivace nebo skartace se provádí v souladu s příslušnými ustanoveními zákona.

### Čl. 5

#### Kontrola

Dohled a kontrolu nad dodržováním tohoto řádu vykonává Rada MAS Lanškrounsko .



**MÍSTNÍ AKČNÍ SKUPINA LANŠKROUNSKO, Z.S.**  
**Nám. J. M. Marků 12, 563 01 Lanškroun**

#### **5.2.4 Výběr projektů**

Za hodnocení a předvýběr projektů v dané výzvě je zodpovědná Výběrová komise MAS, která navrhuje pro Radu MAS pořadí projektů podle jejich přínosu k plnění záměrů a cílů SCLLD.

Rada MAS schvaluje způsob hodnocení a výběru projektů k plnění záměrů a cílů SCLLD a dále vybírá projekty k plnění záměrů a cílů SCLLD k realizaci a stanovuje výši alokace na základě návrhu Výběrové komise MAS.

Kontrolní komise MAS provádí kontrolu projektů po dobu jejich realizace, a i v době udržitelnosti, provádí kontrolu plnění podmínek příjemce dotace, kontroluje metodiku způsobu výběru projektů MAS k realizaci SCLLD v území působnosti MAS a její dodržování, a projednává odvolání žadatelů o podporu projektů k realizaci SCLLD v území působnosti MAS proti rozhodnutí MAS na základě podkladů Výběrové komise MAS včetně kontroly vyřizování odvolání žadatelů.

Vedoucí zaměstnanec pro realizaci SCLLD předá všechny žádosti v rámci dané výzvy, které prošly administrativní kontrolou a které splňují kritéria přijatelnosti předsedovi Výběrové komise MAS a to neprodleně po ukončení administrativní kontroly a hodnocení přijatelnosti všech přijatých žádostí v dané výzvě.

Předseda Výběrové komise MAS přidělí při zohlednění odbornosti a nestrannosti přidělí projekty k hodnocení členům Výběrové komise MAS, případně rozhodne o přidělení projektu k hodnocení externímu hodnotiteli s odbornou znalostí pro konkrétní oblast, na kterou je hodnocený projekt zaměřen.

Každý projekt musí být hodnocen nejméně dvěma členy Výběrové komise MAS nebo externími hodnotiteli.

Před hodnocením v rámci každé výzvy se hodnotitelé účastní školení pro hodnotitele, na kterém jsou hodnotitelé seznámeni:

- s Programovými rámci a v nich obsaženými opatřeními SCLLD
- s procesem příjmu, administrativní kontroly a kontroly přijatelnosti projektů
- s vyhlášenými opatřeními pro danou výzvu, s kritérii bodového hodnocení a s postupem při bodování o rozhodování o předvýběru projektů



**MÍSTNÍ AKČNÍ SKUPINA LANŠKROUNSKO, Z.S.**  
**Nám. J. M. Marků 12, 563 01 Lanškroun**

Za organizaci veřejného slyšení je zodpovědný Vedoucí pracovník pro realizaci SCLLD.

Každý hodnotitel podepisuje Čestné prohlášení hodnotitele o mlčenlivosti a nepodjatosti.

Pověření hodnotitelé se s přidělenými žádostmi o podporu včetně příloh seznámí a na základě bodovací tabulky platné pro jednotlivé FICHE přidělí žádosti body. Každý hodnotitel bude bodovat samostatně. Své bodování bude zapisovat do Protokolu o hodnocení projektové žádosti.

Tato část hodnocení proběhne do 10 pracovních dnů od předání žádostí Výběrové komisí MAS VK. Zároveň si hodnotitelé připraví případné dotazy pro žadatele.

Následně po provedení a ukončení první části hodnocení je uspořádáno veřejné slyšení, na které jsou přizváni zástupci všech žadatelů hodnocených žádostí o podporu. Na tomto veřejném slyšení má možnost každý žadatel svůj projekt prezentovat v max. rozsahu do 10 min. Po prezentaci projektů mohou hodnotitelé, popř. veřejnosti klást dotazy, které směřují zejména k upřesnění údajů uvedených v žádosti o podporu ve vazbě na preferenční kritéria.

Za organizaci veřejného slyšení je zodpovědný Vedoucí pracovník pro realizaci SCLLD.

Hodnotitelé mají právo na základě tohoto veřejného slyšení upřesnit bodové hodnocení. Upřesnění bodového hodnocení zapíše do Protokolu o hodnocení projektové žádosti včetně zdůvodnění, na základě, jakých informací k upřesnění bodového hodnocení došlo.

Po veřejném slyšení předseda Výběrové komise MAS s odborným pracovníkem MAS zodpovědným za koordinaci příslušného programu, v rámci kterého je výzva vyhlášena, zaznamená výsledky bodového hodnocení projektů do přehledné tabulky. Pokud je rozdíl mezi bodovým hodnocením 1. a 2. hodnotitele více než 30 % bodů z vyššího přiděleného bodového hodnocení, je projekt postoupen k 3. hodnocení.

Třetí hodnocení projektu provádí hodnotitel určený předsedou Výběrové komise MAS. Hodnocení hodnotitel provede ve stanoveném termínu.



**MÍSTNÍ AKČNÍ SKUPINA LANŠKROUNSKO, Z.S.**  
**Nám. J. M. Marků 12, 563 01 Lanškroun**

V případě, že byl projekt předmětem třetího bodového hodnocení, je brán jako relevantní pro celkové hodnocení součet těch dvou bodových hodnocení, mezi kterými je menší bodový rozdíl

Po ukončení hodnocení předseda Výběrové komise MAS VK za účasti minimálně Vedoucího zaměstnance pro realizaci SCLLD vytvoří aritmetický průměr bodového hodnocení projektu a projekty seřadí v rámci každé FICHE dle získaného součtu bodů. Při shodném počtu bodů postupuje projekt s větším součtem bodů u prioritních kritérií pro dané FICHE. Při přetrvávajícím shodném počtu bodů rozhodne veřejné losování nebo datum a čas příjmu.

Na základě sestaveného pořadí a objemu finanční alokace pro danou výzvu dokončí Výběrová komise MAS předvýběr projektů doporučením či nedoporučením projektů k financování a navrhne náhradníky.

Výsledek předvýběru projektů je předán prostřednictvím Vedoucího pracovníka pro realizaci SCLLD Radě MAS k výběru projektů.

Výše uvedené postupy hodnocení a předvýběru projektů budou blíže specifikovány ve vnitřním předpisu MAS pro administraci SCLLD území v územní působnosti MAS Lanškrounsko.

Po obdržení výsledků předvýběru projektů svolá předseda MAS jednání Rady MAS, která provede výběr projektů určených k podpoře.

Výsledek hodnocení a výběru zveřejní Vedoucí zaměstnanec pro realizaci SCLLD na internetových stránkách MAS do 5 pracovních dní od schválení Radou MAS a informuje o tom také podpořené žadatele, náhradníky a nepodpořené žadatele.

Vybrané Žádosti o podporu postoupí MAS prostřednictvím Vedoucího zaměstnance pro realizaci SCLLD příslušnému Řídícímu orgánu ke kontrole jejich způsobilosti k financování a ověření administrativní kontroly.

### **5.2.5 Personální kapacita**

Na realizaci strategie komunitně vedeného místního rozvoje se budou v MAS podílet tyto pracovníci:

- Vedoucí pracovník pro realizaci SCLLD, úvazek 1,0



**MÍSTNÍ AKČNÍ SKUPINA LANŠKROUNSKO, Z.S.**  
**Nám. J. M. Marků 12, 563 01 Lanškroun**

- Pracovník pro realizaci programových rámců IROP a OPZ, úvazek 1,0
- Pracovník pro realizaci programového rámce PRV, úvazek 0,5





MÍSTNÍ AKČNÍ SKUPINA LANŠKROUNSKO, Z.S.  
Nám. J. M. Marků 12, 563 01 Lanškroun

### 5.3 Popis animačních aktivit

Existuje mnoho výkladů slova animace. Sloveso animovat můžeme přeložit např. jako „oživovat“ a dle Kapláňka lze animaci chápat jako souhrn nedirektivních a nemanipulativních metod působení na skupinu lidí ve smyslu posílení jejich samostatnosti, jejich osobní i skupinové schopnosti participace na společenském životě a společných aktivitách.

Pro účely realizace strategie CLLD můžeme animační aktivity rozdělit do následujících oblastí:

#### Propagace MAS Lanškrounsko a strategie komunitně vedeného místního rozvoje

Místní akční skupina Lanškrounsko, z.s. vznikla na konci roku 2012 a do konce roku 2014 nevyvíjela v území žádnou činnost. V regionu chybí povědomí o náplni činnosti místních akčních skupin a je proto třeba se na tuto oblast podrobně zaměřit.

Propagace MAS a SCLLD bude probíhat různými formami:

- Internetové stránky  
V průběhu března 2016 dojde k modernizaci webových stránek [www.maslanskrounsko.cz](http://www.maslanskrounsko.cz) tak, aby vyhovovaly současným požadavkům na propagaci organizace. V sekci SCLLD 2014 – 2020 budou zveřejňovány aktuální informace o vyhlášených výzvách a souvisejících seminářích pro žadatele, na úvodní stránce budou pravidelně zveřejňovány aktuality o činnosti MAS a nově vznikne členská sekce, kde bude možné členům MAS předávat podrobnější informace např. o národních výzvách z operačních programů.
- Sociální sítě  
MAS Lanškrounsko vlastní facebookový profil jako další nástroj komunikace v území. Na sociálních sítích budou zveřejňovány stejné informace jako na internetových stránkách, navíc zde bude možné najít odkazy na zajímavé akce nejenom z regionu Lanškrounska. Tento způsob propagace cílí především na mladší část populace území.
- Propagační materiály
  - Informační brožura SCLLD – Za účelem propagace strategie CLLD vznikne tiskový materiál, který bude obsahovat základní informace o MAS a dále přehled opatření/fichí SCLLD se stručným popisem postupu podání žádosti o podporu v rámci výzev MAS. Tento tiskový materiál bude k dispozici na obecních úřadech všech obcí v územní působnosti MAS Lanškrounsko a na dalších vhodných místech, jako je infocentrum, muzeum v Lanškrouně apod.
  - Zpravodaj MAS – MAS Lanškrounsko plánuje v průběhu roku 2016 začít vydávat zpravodaj, ve kterém bude uvádět všechny důležité informace o výzvách a



**MÍSTNÍ AKČNÍ SKUPINA LANŠKROUNSKO, Z.S.**  
**Nám. J. M. Marků 12, 563 01 Lanškroun**

dalších akcích MAS a také další zajímavé informace týkající se rozvoje regionu. Zpravodaj bude k dispozici jak v elektronické, tak tištěné formě a bude vydáván nepravidelně dle potřeby.

- Mapy území – Budou připraveny trhací mapy území MAS Lanškrounsko formátu A3, které bude možné rozdávat v průběhu propagačních akcí a budou také k dispozici v infocentru v Lanškrouně. Na druhé straně mapy bude prostor pro prezentaci členů MAS.
- Dárkové předměty – Pro účely propagačních akcí a dalších vhodných příležitostí bude vytvořeno několik druhů drobných dárkových předmětů s logem MAS Lanškrounsko jako jsou nálepky, propisovací tužky nebo reflexní pásky (vhodně propagující opatření SCLLD Zvyšování bezpečnosti dopravy v obcích).
- Média  
MAS bude pravidelně přispívat do zpravodajů obcí v územní působnosti MAS Lanškrounsko i dalších organizací (např. Agrovenkov). Důležité informace budou zveřejňovány na internetových stránkách obcí. V případě pořádání vlastních propagačních akcí budou využívána i další média jako je regionální rozhlas nebo regionální televize.
- Propagační akce  
Zástupci MAS se budou zúčastňovat důležitých regionálních akcí, např. Den školy Střední zemědělské a veterinární školy Lanškroun a také pořádat vlastní akce MAS, např. řemeslné trhy regionálních výrobců. Na celostátní úrovni se bude MAS prezentovat především na výstavě Země živitelka v Českých Budějovicích, popř. i dalších veletrzích podobného zaměření.

### **Animace žadatelů o podporu v rámci realizace SCLLD**

Vzhledem k tomu, že v minulém programovacím období neměla MAS Lanškrounsko možnost finančně podporovat projekty koncových žadatelů, není činnost MAS v území příliš známa. Proto bude důležitým úkolem před vyhlášením prvních výzev dostatečná informovanost potenciálních žadatelů o možnostech získání finančních prostředků na svoje projekty. K tomu budou využívány výše uvedené způsoby propagace. U opatření, kde je okruh potenciálních žadatelů omezený, např. HZS úrovně II a III, budou osloveni všechny subjekty s informací o dotačních možnostech ze strany MAS.

Před i po vyhlášení výzvy budou mít potom žadatelé možnost konzultovat svoje projekty se zaměstnanci kanceláře MAS. Vzhledem k současnému obsazení kanceláře bude mít jeden pracovník na starosti konzultace projektů podporovaných z IROP a OPZ a druhý



**MÍSTNÍ AKČNÍ SKUPINA LANŠKROUNSKO, Z.S.**  
**Nám. J. M. Marků 12, 563 01 Lanškroun**

pracovník projekty Programu pro rozvoj venkova. Pro tyto konzultace budou používány zejména následující komunikační metody:

- osobní konzultační hodiny s garanty jednotlivých operačních programů v kanceláři MAS
- konzultace v místě realizace projektu, pokud to bude pro daný projekt účelné
- telefonické konzultace
- písemná komunikace elektronickou poštou.

Po vyhlášení výzvy bude pro žadatele vždy uspořádán minimálně jeden seminář, kde budou představeny specifické požadavky na jednotlivé projekty a postup podání žádost včetně časového harmonogramu.

### **Animace škol a školských zařízení**

MŠMT zvolilo místní akční skupiny jako vhodného partnera pro pomoc školám s technickou stránkou vyplňování tzv. šablon. Konkrétní podmínky těchto animačních aktivit budou postupně upřesňovány.

### **Další animační činnost v území**

Hlavní činností místních akčních skupin je přispívat k rozvoji regionu. Proto je vhodné, aby kromě výše uvedených aktivit docházelo k další animační činnosti:

- podpora spolupráce místních samospráv a dalších subjektů
- vyhledávání vhodných dotačních titulů pro projekty nefinancovatelné v rámci CLLD
- pořádání kulturních akcí, seminářů, workshopů na vhodná témata
- podpora místních podnikatelů, výrobců, cestovního ruchu
- vydávání publikací s regionální tematikou
- další činnosti vedoucí k rozvoji regionu



MÍSTNÍ AKČNÍ SKUPINA LANŠKROUNSKO, Z. S.  
Nám. J. M. Marků 12, 563 01 Lanškroun

## 5.4 Popis spolupráce mezi MAS

### 5.4.1 Spolupráce mezi MAS na mezinárodní úrovni

MAS Lanškrounsko vznikla až na konci roku 2012 a chybí jí proto zkušenosti z minulého programovacího období. Z tohoto důvodu zatím nepočítáme se spoluprací na mezinárodní úrovni.

### 5.4.2 Spolupráce mezi MAS na národní úrovni

#### Spolupráce na úrovni ČR a kraje

MAS Lanškrounsko je členem **Národní sítě Místních akčních skupin a Krajského sdružení MAS Pardubického kraje**.

V rámci partnerství na úrovni kraje se MAS Lanškrounsko účastní pravidelných setkání pod záštitou předsedající MAS Hlinecko. V rámci krajské sítě probíhá spolupráce s Celostátní sítí venkova, v rámci které byla vydána tištěná brožura se základním představením a kontakty jednotlivých MAS, dále došlo k realizaci vzdělávacích akcí nebo exkurzí za příklady dobré praxe MAS v ČR i zahraničí. MAS Pardubického kraje dále každoročně spolupracují na přípravě prezentace na veletrhu Země živitelka v Českých Budějovicích

#### Spolupráce na úrovni jednotlivých MAS v minulosti

MAS Lanškrounsko během své krátké existence realizovala 2 projekty, kterých se zúčastnily další místní akční skupiny:

#### **Projekt MAS Lanškrounsko – získávání dovedností**

Tento projekt byl podpořen z Programu rozvoje venkova, opatření III.4.1. Získávání dovedností, animace a provádění rozvoje venkova ČR. V rámci realizace projektu byly uskutečněny tyto výstupy:

Podklady pro zpracování analytické a strategické části ISÚ, Implementační část ISÚ, funkční internetové stránky včetně vytvoření loga a logomanuálu, vydaný informační materiál o vzniku a činnosti místního partnerství, realizovaná propagační akce k činnosti místního partnerství v rámci MAS Lanškrounsko, realizovaná tréninková výzva na propagační akci místního partnerství.

V rámci realizace výstupu „implementační část ISÚ“ proběhla odborná stáž na území MAS Orlicko, kde pracovníci MAS Orlicko představili praktické příklady realizace strategie v období 2007-2013.



**MÍSTNÍ AKČNÍ SKUPINA LANŠKROUNSKO, Z. S.**  
**Nám. J. M. Marků 12, 563 01 Lanškroun**

### **Projekt spolupráce**

Od prosince 2014 do června 2015 byl realizován projekt spolupráce s MAS Orlicko, MAS Chrudimsko, MAS Železnohorský region a MAS Region Kunětické hory. Projekt byl podpořen z Programu pro rozvoj venkova 2008 – 2013, opatření IV.2.1.

Výstupem projektu je metodika na téma: „Uplatňování principu LEADER, organizační struktura MAS a proces výběru projektů, využití MAS jako platformy pro různé aktivity v oblasti regionální rozvoje.“

MAS Lanškrounsko, jako nově vzniklá MAS, v rámci tohoto projektu především čerpala zkušenosti od zkušenějších MAS.

### **Spolupráce jednotlivých MAS v rámci realizace SCLLD**

Do roku 2022 MAS Lanškrounsko plánuje rozvinout spolupráci především se sousedními MAS a to jak v rámci „projektů spolupráce“ financovaných z alokace PRV, tak v rámci dalších projektů naplňujících specifické síle strategie CLLD. V tuto chvíli MAS Lanškrounsko počítá s realizací následujících projektů, v rámci kterých dojde ke spolupráci s dalšími místními akčními skupinami.

### **Spolupráce na tvorbě MAP ORP Lanškroun**

ORP Lanškroun zahrnuje celkem 22 obcí, z nichž 15 spadá do územní působnosti MAS Lanškrounsko, zbylých 7 do územní působnosti MAS Orlicko. Zpracovatelem místního akčního plánu škol pro ORP Lanškroun je ORP Lanškroun. Obě místní akční skupiny se ale aktivně zapojují do tvorby MAP, ať už jako členové realizačního týmu či řídicího výboru či animačními aktivitami mezi zřizovateli a řediteli škol.

### **Zavedení regionální značky**

Jedním z hlavních problémů vymezených v rámci analýzy území je chybějící identita občanů s územím, tradice, kulturní dědictví. Tento problém vychází z historie osídlování území, kdy po 2. světové válce došlo k odsunu většiny německého obyvatelstva a dosídlení území českým obyvatelstvem z různých částí Česka.

Zavedení regionální značky je jedním z vhodných opatření pro řešení tohoto problému. Vzhledem k historickým souvislostem by MAS Lanškrounsko ráda v rámci zavedení regionálního značení spolupracovala s MAS Moravskotřebovsko a Jevíčko a MAS Svitava, jejichž území náleží taktéž do tzv. vnitřních Sudet. Relevantními partnery jsou MAS, které obdržely Osvědčení o Standardizaci, nebo splňují podmínky dle pravidel.



**MÍSTNÍ AKČNÍ SKUPINA LANŠKROUNSKO, Z.S.**  
**Nám. J. M. Marků 12, 563 01 Lanškroun**

**Například dále lze uvažovat o následujících tématech:**

Projekty vedoucí k posilování identity občanů s územím

Podpora turistického ruchu, rozvoj infocenter

Regionální vzdělávací akce (měkké akce)

Podpora technického vzdělávání v regionu (měkké akce)

Spolupráce na rozvoji mimo výukových aktivit středních škol v Pardubickém kraji (aktivity které jsou nad rámec běžných vzdělávacích programů)

Projekty zaměřené na informování, vzdělávání nebo osvětové akce v oblasti zemědělství

**Možná další spolupráce jednotlivých MAS v mimo realizaci SCLLD**

**Zavedení regionální výuky do škol**

Za účelem posílení identity občanů s územím bude realizován projekt, v rámci kterého budou pro region Lanškrounska vytvořeny výukové materiály regionální výuky pro 1. stupeň základních škol. Cílem je zařadit regionální výuku jako nedílnou součást školních vzdělávacích programů.

Vzhledem k tomu, že region Lanškrounska spadá částečně i do územní působnosti MAS Orlicko, bude tento projekt realizován ve spolupráci s touto místní akční skupinou.

**Mapování starých odrůd ovocných stromů**

S problémem chybějící identity občanů s územím souvisí i problém chybějícího vztahu k půdě. Proto postupně dochází k mizení starých sadů, které byly vysazeny ještě před odsunem německého obyvatelstva po 2. světové válce. S mizením těchto sadů postupně mizí i staré odrůdy ovocných dřevin, které jsou uzpůsobené na místní klimatické podmínky.

V rámci tohoto projektu bychom společně s MAS Orlicko chtěli zmapovat zbylé staré ovocné sady a popularizací tématu v území zvýšit zájem obyvatelstva o staré odrůdy ovocných dřevin.

**Digitalizace kronik a regionálních materiálů**

Ve spolupráci s MAS Orlicko dojde k digitalizaci kronik a dalších regionálních materiálů místních knihoven.

MAS Lanškrounsko se bude snažit během implementace strategie CLLD navázat spolupráci i s dalšími místními akčními skupinami.



**MÍSTNÍ AKČNÍ SKUPINA LANŠKROUNSKO, Z.S.**  
Nám. J. M. Marků 12, 563 01 Lanškroun

## **5.5 Popis zvláštních opatření pro hodnocení**

MAS Lanškrounsko zpracovalo strategii komunitně vedeného místního rozvoje pro programovací období 2014–2020 metodou LEADER. Do její tvorby tedy byly zapojeny všechny relevantní zájmové skupiny a další aktéři z území. Přes podrobnou přípravu strategického dokumentu bude nutné přijmout opatření za účelem sledování a následně hodnocení průběhu plnění cílů strategie. V případě MAS Lanškrounsko jsou tato opatření:

### **Průběžný monitoring realizace SCLLD**

Po celou dobu realizace SCLLD bude probíhat průběžné sledování jejího průběhu prostřednictvím naplňování stanovených povinných monitorovacích indikátorů v MS2014+ a v souladu s metodickým pokynem „Zásady tvorby a používání indikátorů v programovém období 2014-2020“.

Pracovníci MAS budou sledovat průběh realizace jednotlivých projektů a s tím související naplňování indikátorů. Monitorovací zpráva bude předkládána 2x ročně, do 15.1. s použitím údajů k 31.12., resp. 15.7. s daty k 30.6. Součástí zprávy bude přehled schválených a realizovaných projektů a plnění indikátorů, dodržení harmonogramu a finančního plánu. Na základě hodnocení dosaženého pokroku v realizaci strategie a hodnocení kontextu v rámci regionu bude moci MAS v monitorovací zprávě navrhnout změny ve strategii. Zpráva o plnění integrované strategie slouží jako podklad pro zpracování doporučení pro přípravu harmonogramu výzev a dále jako podklad pro Zprávu o pokroku integrovaných nástrojů, kterou zpracovává MMR a která je jedním z podkladů pro zpracování Výroční zprávy o implementaci DoP pro programové období 2014–2020.

### **Kontrola realizace projektů koncových žadatelů a projektů MAS**

Vzhledem k povinnosti podávat pravidelné zprávy o naplňování strategie CLLD a s tím souvisejícím plněním monitorovacích indikátorů bude nedílnou součástí průběžného hodnocení kontrola realizace podpořených projektů. Kontrola bude prováděna pracovníky MAS po celou dobu realizace projektu včetně doby udržitelnosti. Pokud to bude vzhledem k povaze projektu účelné, budou prováděny kontroly na místě.

MAS bude v rámci naplňování strategie CLLD realizovat i své vlastní projekty, především projekty spolupráce financované z PRV, popř. klíčové projekty OPZ v druhé polovině období 2014–2020. MAS bude průběžně podávat zprávu o průběhu realizace těchto projektů Radě MAS Lanškrounsko a minimálně jednou ročně proběhne kontrola ze strany kontrolní komise. Dále bude MAS dodržovat stejné podmínky pro monitoring a hodnocení jako koncoví žadatelé, viz výše.



**MÍSTNÍ AKČNÍ SKUPINA LANŠKROUNSKO, Z.S.**  
Nám. J. M. Marků 12, 563 01 Lanškroun

### **Střednědobá a závěrečná evaluace strategie CLLD**

Pro střednědobé hodnocení byl stanoven milník 31.12.2018. K tomuto termínu proběhne kompletní evaluace strategie CLLD včetně plnění cílů a monitorovacích indikátorů. Na základě těchto výsledků mohou být navrženy změny či úpravy strategického dokumentu. Změny musí být nejprve schváleny příslušnými orgány MAS a následně bude podána žádost o změnu integrované strategie v MS2014+.

Na konci programovacího období proběhne závěrečná evaluace strategie CLLD a bude podána zpráva příslušným řídicím orgánům.





**MÍSTNÍ AKČNÍ SKUPINA LANŠKROUNSKO, Z.S.**  
Nám. J. M. Marků 12, 563 01 Lanškroun

## **6 Přílohy**

- Finanční plán a indikátory pro programové rámce
- Mapa území a seznam obcí
- Popis postupu zapojení komunity do vypracování strategie
- Analýza rizik
- Čestné prohlášení
- Změny oproti údajům uvedeným ve standardizaci



MÍSTNÍ AKČNÍ SKUPINA LANŠKROUNSKO, Z. S.

Nám. J. M. Marků 12, 563 01 Lanškroun

## Seznam obrázků, tabulek, grafů

- Obrázek 10 Poloha území Místní akční skupiny Lanškrounsko v rámci ČR, sousedící MAS
- Obrázek 11 Fyzicko-geografická mapa území MAS Lanškrounsko
- Obrázek 12 Hustota zalidnění obcí MAS Lanškrounsko v roce 2014
- Obrázek 13 Vývoj počtu obyvatel v obcích MAS Lanškrounsko v období 2008 - 2015
- Obrázek 14 Index stáří v obcích MAS Lanškrounsko v roce 2015
- Obrázek 15 Index ekonomické závislosti na území MAS Lanškrounsko v roce 2015
- Obrázek 16 Podíl obyvatel se základní vzděláním v území MAS Lanškrounsko v roce 2011
- Obrázek 17 Podíl vysokoškolsky vzdělaného obyvatelstva v území MAS Lanškrounsko v roce 2011
- Obrázek 9 Podíl věřících obyvatel v obcích MAS Lanškrounsko
- Obrázek 10 Model terénu území MAS Lanškrounsko s vyznačením důležitých výškových bodů
- Obrázek 11 Průměrné hodnoty koeficientu ekologické stability v obcích Lanškrounska v roce 2013
- Obrázek 12 Podíl orné půdy k celkové výměře katastru obcí MAS Lanškrounsko v roce 2014
- Obrázek 13 Podíl trvalých travních porostů v obcích
- Obrázek 14 Podíl lesní půdy na celkové výměře obcí MAS Lanškrounsko v roce 2014
- Obrázek 15 Stav povrchových vod v území MAS Lanškrounsko v roce 2011
- Obrázek 16 Záplavové území 100-leté vody Moravské Sázavy a Lukovského potoka v okolí Žichlíčku a Lukové
- Obrázek 17 Silniční síť na území MAS Lanškrounsko
- Obrázek 18 Dostupnost krajských měst v rámci Česka
- Obrázek 19 Spádová území center dojížděky
- Obrázek 20 Cyklotrasy a cyklostezky na území MAS Lanškrounsko v roce 2015
- Obrázek 21 Vývoj podílu nezaměstnaných osob v obcích MAS Lanškrounsko v letech 2009 – 2015
- Obrázek 22 Podíl nezaměstnaných mužů a žen (vpravo) k 31. 12. 2014
- Obrázek 23 Vyjížděka a dojížděka do zaměstnání v roce 2011
- Obrázek 24 EA podnikatelské subjekty na 1000 obyvatel a struktura oborů činnosti v roce 2014
- Obrázek 25 EA podnikatelské subjekty na 1000 obyvatel ve věku 15-64 a vlastnická struktura podnikatelských subjektů
- Obrázek 26 Méně příznivé zemědělské oblasti Pardubického kraje
- Obrázek 27 Skladba hospodářských souborů na příkladu obce Strážná
- Obrázek 28 Sociálně vyloučené lokality Pardubického kraje
- Obrázek 29 Nebezpečné úseky silnic v ČR



**MÍSTNÍ AKČNÍ SKUPINA LANŠKROUNSKO, Z.S.**  
**Nám. J. M. Marků 12, 563 01 Lanškroun**

Obrázek 30 Místa dopravních nehod na území MAS Lanškrounsko

Obrázek 31 Obce DSO Lanškrounsko v roce 2014

Obrázek 32 Obce Svazku kanalizace Třebářov v roce 2014

Tabulka 1: Počet obyvatel a rozloha katastrálního území v obcích MAS Lanškrounsko k 1.1.2015

Tabulka 2 Věková struktura obyvatel v obcích v roce 2015

Tabulka 3 Přirozená obměna a migrace obyvatel v obcích MAS Lanškrounsko v letech 2010 - 2014

Tabulka 4 Hrubá míra přirozeného přírůstku, migračního salda a celkového přírůstku a index migračního salda v obcích MAS Lanškrounsko v letech 2010-2014

Tabulka 5 Využití půdy v území MAS Lanškrounsko v roce 2014

Tabulka 6 Chráněná území MAS Lanškrounsko

Tabulka 7 Staré ekologické zátěže na území MAS Lanškrounsko v roce 2015

Tabulka 8 Sběrné dvory a sběrná místa v obcích MAS Lanškrounsko

Tabulka 9 Technické vybavení obcí v roce 2013

Tabulka 10 Délka komunikací v obcích MAS Lanškrounsko

Tabulka 11 Délka chodníků v obcích, které poskytly údaje

Tabulka 12 Počet vyjíždějících osob z obcí MAS Lanškrounsko

Tabulka 13 železniční zastávky v území MAS Lanškrounsko

Tabulka 14 Přehled cyklotras na území MAS Lanškrounsko v roce 2015

Tabulka 15 Dostupnost Lanškrouna hromadnou dopravou v ranních hodinách z obcí MAS Lanškrounsko ve středu 24. 6. 2015

Tabulka 16 Dostupnost obcí MAS Lanškrounska hromadnou dopravou při cestě z Lanškrouna v odpoledních hodinách ve středu 24. 6. 2015

Tabulka 17 Vývoj podílu specifických skupin nezaměstnaných osob mezi prosincem 2013 a 2014

Tabulka 18 Vývoj uchazečů o práci v obcích území MAS Lanškrounsko, kteří jsou v evidenci dlouhodobě (24 měsíců a více)

Tabulka 19 Vývoj uchazečů o práci – absolventů v obcích území MAS Lanškrounsko

Tabulka 20 Ekonomicky aktivní subjekty dle dělení CZ-NACE v obcích MAS Lanškrounsko, srovnání mezi lety 2008 a 2014

Tabulka 21 Procentuální změna u ekonomických sektorů mezi lety 2008 a 2014 v obcích MAS Lanškrounsko

Tabulka 22 Aktivní podnikatelské subjekty dle právní formy v obcích MAS Lanškrounsko v letech 2008 a 2014

Tabulka 23 Přehled největších zaměstnavatelů v území MAS Lanškrounsko v roce 2014



## MÍSTNÍ AKČNÍ SKUPINA LANŠKROUNSKO, Z.S.

Nám. J. M. Marků 12, 563 01 Lanškroun

Tabulka 24 Daňová výtěžnost v obcích území MAS Lanškrounsko

Tabulka 25 Seznam kulturních památek v území MAS Lanškrounsko

Tabulka 26 Stravovací služby v obcích MAS Lanškrounsko

Tabulka 27 Využití zemědělské půdy

Tabulka 28 Kapacity mateřských škol v obcích území MAS Lanškrounsko v roce 2013

Tabulka 29 Přehled malotřídních základních škol v obcích území MAS Lanškrounsko v roce 2014

Tabulka 30 Kapacity základních škol v obcích území MAS Lanškrounsko v roce 2013

Tabulka 31: Kapacity středních škol v obcích MAS Lanškrounsko

Tabulka 32 Provozní doba školních družin

Tabulka 33 Kapacita zařízení sociálních služeb v obcích MAS Lanškrounsko v roce 2014

Tabulka 34 Zařízení sociálních služeb v obcích MAS Lanškrounsko podle zřizovatele v roce 2014

Tabulka 65 Přehled přítomnosti spolků v obcích MAS Lanškrounsko v roce 2014

Tabulka 36 Příměstské tábory pořádané na území MAS Lanškrounsko v roce 2015

Tabulka 37 Vývoj a porovnání indexu kriminality

Tabulka 38 Přehled vybraných trestných činů

Tabulka 39 Přehled vybraných trestných činů

Tabulka 40 Počet a důvod výjezdu hasičů na území MAS Lanškrounsko letech 2013 a 2014

Tabulka 41 Vazby mezi jednotlivými klíčovými oblastmi v rámci SCLLD

Tabulka 42 Přehled jednotlivých vazeb mezi všemi opatřeními v rámci SCLLD

Graf 1 Vývoj počtu obyvatel v území MAS Lanškrounsko s předpokládaným trendem v příštích letech

Graf 2 Přehled podílu rozložení komunikací, po kterých jsou vedeny cyklotrasy na území MAS Lanškrounsko v roce 2015

Graf 3 Trend vývoje dlouhodobě nezaměstnaných osob mezi roky 2009 a 2014

Graf 4 Kategorizace ekonomických subjektů v území MAS Lanškrounsko v roce 2014

Graf 5 Ekonomické sektory v obcích MAS Lanškrounsko v roce 2008 (nahore) a v roce 2014 (dole)

Graf 6 Ekonomicky aktivní subjekty dle právní formy v MAS Lanškrounsko v roce 2014

Graf 7 Druhovú skladbu lesů MAS Lanškrounsko